

# Spielraumplan Stadtteil 501: Alt-Heiligkreuz

- Stadtteilbeschreibung
- Spielraumtabelle
- Kinderstadtplan
- Verkehrssituation
- Wohnungsunmittelbare Spielräume
- Flächen für raumgreifende Bewegungsaktivitäten
- Sportmöglichkeiten
- Eltern-Kind-Spielräume
- Phantasieräume
- Abenteuerräume
- Öffentliche Räume
- Besonderheiten und Handlungsbedarf

# Stadt Trier Bezirk 501: Alt-Heiligkreuz

- Stand August 2004 -

## Allgemeine Charakterisierung

Alt-Heiligkreuz ist ein mittelgroßer Stadtteil, der sich im Osten der Südstadt eine Anhöhe hinauf bis zur Straßburger und Metzger Allee hinzieht. Im Norden und Süden befinden sich jeweils ausgedehnte Kleingartenanlagen, im Osten ein kleines Gewerbegebiet. Direkt an den Stadtteil grenzt das Naherholungsgebiet Mattheiser Weiher, das für Alt-Heiligkreuz eine wichtige Funktion einnimmt.

## Demographische Angaben

Altersstruktur der Kinder und Jugendlichen

Altersgruppe	Statistische Bezirke		Summe	Anteil der Altersgruppen	
	5011	5012		Stadtteil	Gesamtstadt
0 – 2 Jahre	23	24	47	1,8 %	2,3 %
3 – 5 Jahre	24	27	51	2,0 %	2,3 %
6 – 10 Jahre	38	75	113	4,4 %	3,9 %
11 – 15 Jahre	48	78	126	4,9 %	4,5 %
Summe	133	204	337		
Einwohnerzahl	1235	1334	2569		
Kinderanteil	10,8 %	15,3 %		<b>13,1 %</b>	13,0 %

Stand 01.07.2003

## Städtische Sportstätten, Spiel- und Bolzplätze

- Bolzplatz 5012.1 (Reckingstraße)

## Schulen und Kindertagesstätten

- Kindergarten Heiligkreuz (Arnulfstraße)
- Integrativer Kindergarten der Lebenshilfe (Am Bach)
- Hort Heiligkreuz (Rotbachstraße)
- Grundschule Heiligkreuz (Rotbachstraße)
- Blandine-Merten-Realschule (Bernhardstraße)

## Siedlungsstruktur, Grün- und Freiflächen

Im Stadtteil dominieren Reihenhäuser und Geschosswohnungsbau. In den letzten Jahren wurden mehrere Wohnanlagen von Wohnungsbauunternehmen erstellt. Zwar weist der Stadtteil einen recht hohen Anteil an Grün- und Freiflächen auf, die sind jedoch meist in privater Hand (Gewerbeflächen, Privat- und Kleingärten) und so für die Kinder nur bedingt zugänglich.

## Verkehrssituation

Der Bezirk ist von stark befahrenen Verkehrsachsen umgeben: Im Westen ist es die Eisenbahnlinie, im Osten die Metzger Allee und im Südosten die Straßburger Allee. Daher liegt der Stadtteil für jüngere Kinder relativ isoliert.

## Zuständigkeiten / Personen

Ortsvorsteherin: Elisabeth Ruschel, Im Hopfengarten 11, 54295 Trier, Tel.: 0651 34747  
Stellvertreterin: Beate Steinke, Tessenowstraße 5, 54295 Trier, Tel.: 0651 9930208

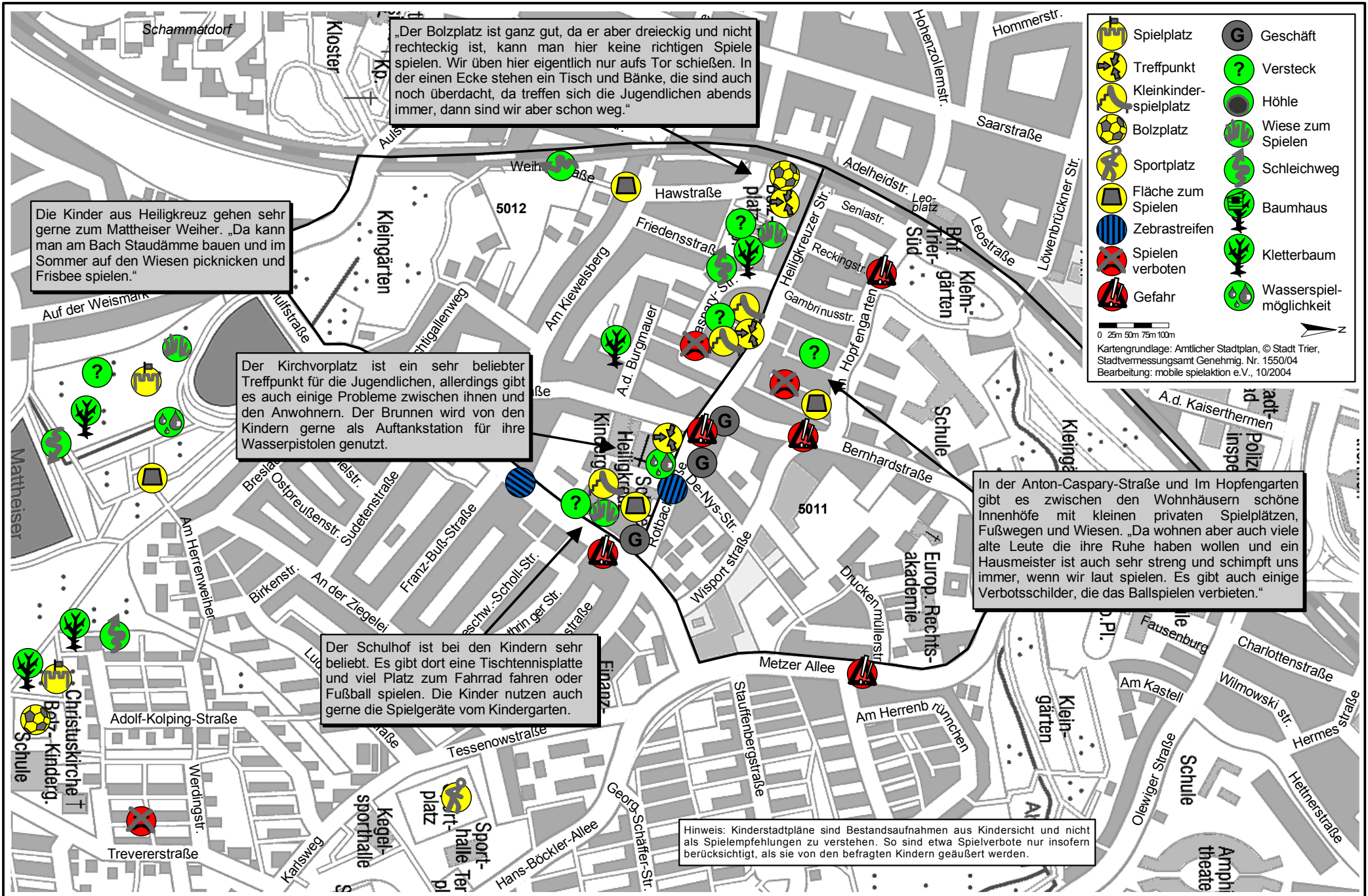
## Stellungnahme zu Besonderheiten und Handlungsbedarf der Analysen von 9/2000

- *Die Kinder nutzen den Kirchvorplatz und die an ihn angrenzende Spielstraße. Hier finden die verschiedensten Aktivitäten statt: Die Kinder können hier spielen, sich treffen, Rad fahren, einkaufen usw.*
  - \* Der Kirchvorplatz wird mittlerweile von Jugendlichen als Treffpunkt genutzt.
- *Die Außengestaltung der Wohnanlagen auf dem ehemaligen Caspary-Gelände bietet vielfältige Spielmöglichkeiten für die Kinder. Jedoch gibt es häufig Konflikte zwischen den Anwohnern und den Kindern.*
  - \* Die Situation ist unverändert.
- *Obwohl die Rotbachstraße als Spielstraße ausgewiesen ist, ist sie Durchgangsstraße für den Stadtbus, die Autofahrer fahren häufig sehr schnell und es wird auch außerhalb der markierten Zonen geparkt. Die Kinder haben sich aber mittlerweile mit der Situation arrangiert und spielen hier trotzdem.*
  - \* Die Situation ist unverändert.
- *Da der Stadtteil über keinen öffentlichen Kinderspielplatz verfügt, soll im Rahmen von Sanierungsmaßnahmen ein Spielplatz an der Grundschule Heiligkreuz angelegt werden. Die vorläufigen Pläne dafür liegen vor und die Befragung der Anwohner ist zurzeit im Gange.*
  - \* Dieser KSP soll voraussichtlich 2005 angelegt werden.

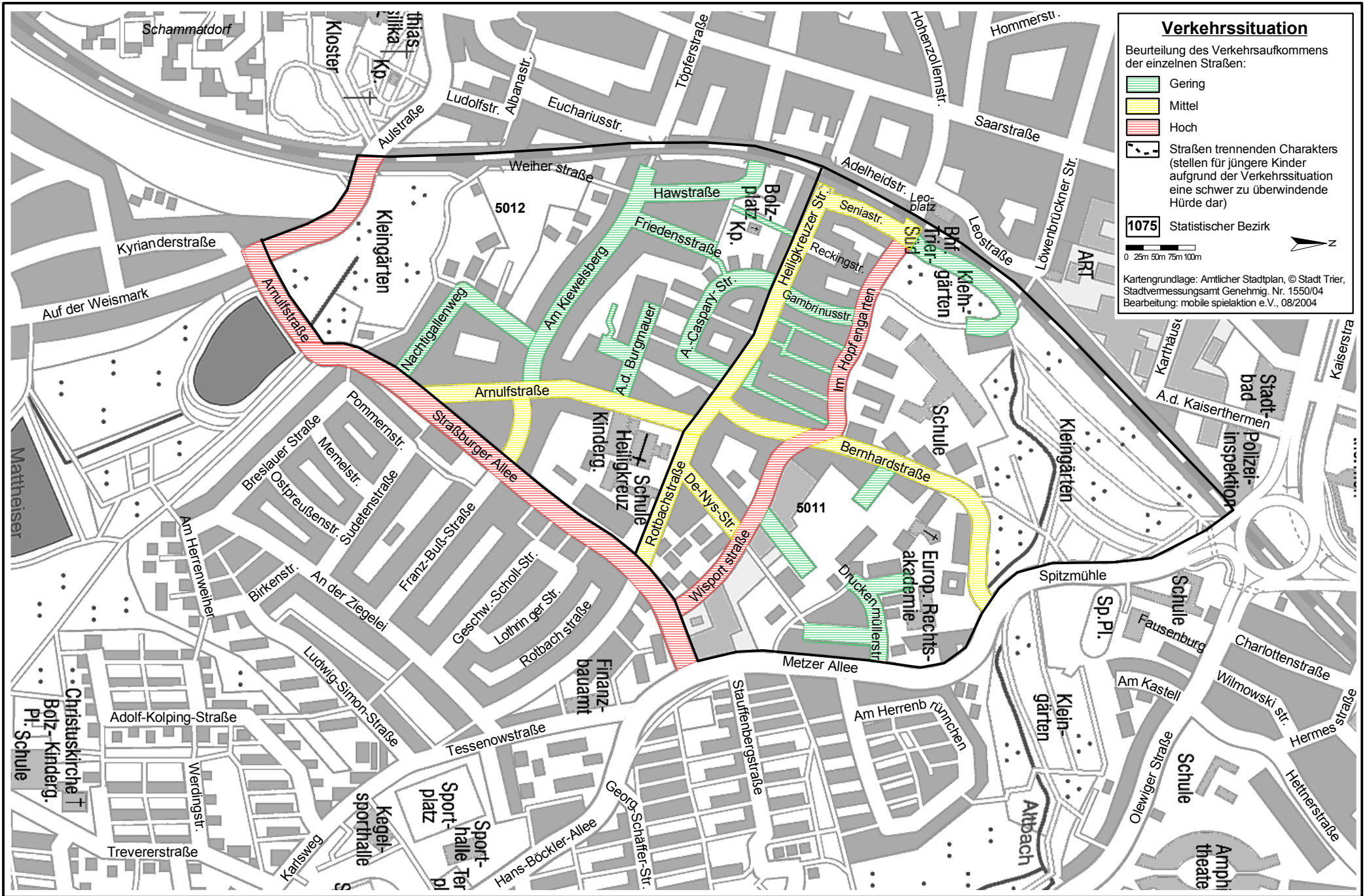
# Stadt Trier Bezirk 501: Alt-Heiligkreuz – Spielräume

Raum-Nummer	Eltern-Kind-Spielräume	Abenteuerräume	Phantasieräume	Sportmöglichkeiten	Öffentliche Räume	Flächen für raumgreifende Bewegungsaktivitäten	Name / Beschreibung	Anmerkungen
1			x			x	Unterführung zur Töpferstraße und Vorplatz	
2			x			x	Freifläche an der Burgmauer	
3			x			x	Freifläche Anton-Caspary-Straße 1-12	
4			x		x	x	Kirchvorplatz	
5				x	x		Bolzplatz 5012.1 Reckingstraße	Mit Unterstand, Bänken und einem Tisch
6	x		x				Privater Spielplatz im Innenhof der Wohnanlagen A.-Caspary-Straße	Ball spielen und Fahrrad fahren verboten.
7	x						Privater Spielplatz vor der Wohnanlage Hopfengarten 10-24	
8						x	Spielstraße Gambrinusstraße	
9	x		x				Privater Spielplatz im Innenhof der Wohnanlagen A.-Caspary-Straße	Ball spielen und Fahrrad fahren verboten.
10	x		x				Privater Spielplatz Anton-Caspary-Straße	
11				x		x	Bezirkssportanlage Heiligkreuz	Liegt im benachbarten Bezirk 502 (Neu-Heiligkreuz)
12		x	x			x	Schulhof Grundschule Heiligkreuz	
13		x	x			x	Am Bach / Beginn Kleingartenanlage	
14						x	Grünzug mit Verbindungswegen	
15			x		x	x	Vorhof Anton-Caspary-Straße 13/17	Sitzgelegenheiten
16			x				Parkanlage des Schönstatt-Ordens	
17	(x)		x				Privater Spielplatz in der Wohnanlage Reckingstraße	
18	x		x				Mattheiser Weiher	Liegt im benachbarten Bezirk 502 (Neu-Heiligkreuz)

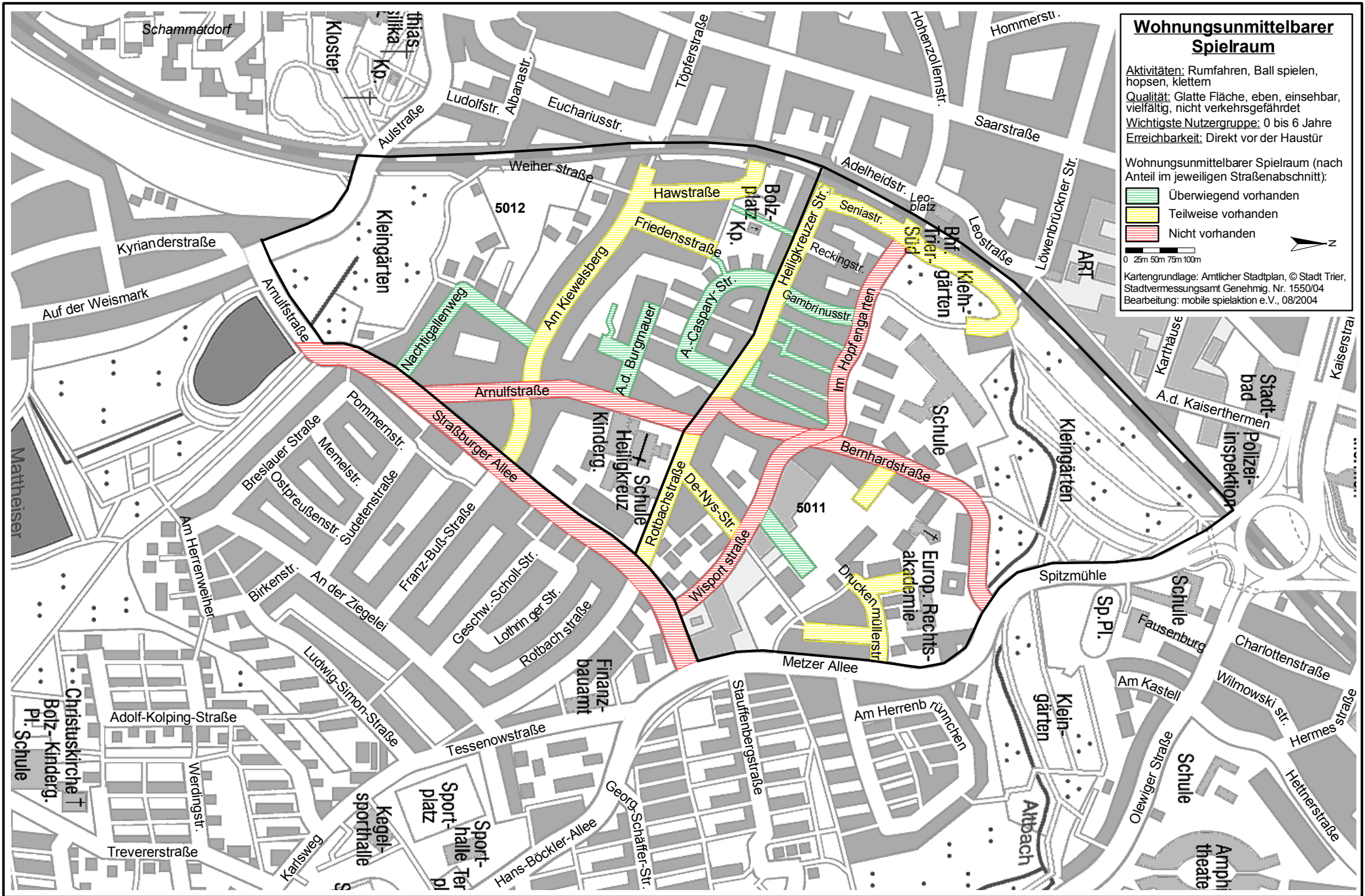
# Kinderstadtplan Trier Bezirk 501: Alt-Heiligkreuz



# Stadt Trier Bezirk 501: Alt-Heiligkreuz



# Stadt Trier Bezirk 501: Alt-Heiligkreuz



**Wohnungsunmittelbarer Spielraum**

Aktivitäten: Rumfahren, Ball spielen, hupsen, Klettern  
 Qualität: Glatte Fläche, eben, einsehbar, vielfältig, nicht verkehrgefährdet  
 Wichtigste Nutzergruppe: 0 bis 6 Jahre  
 Erreichbarkeit: Direkt vor der Haustür

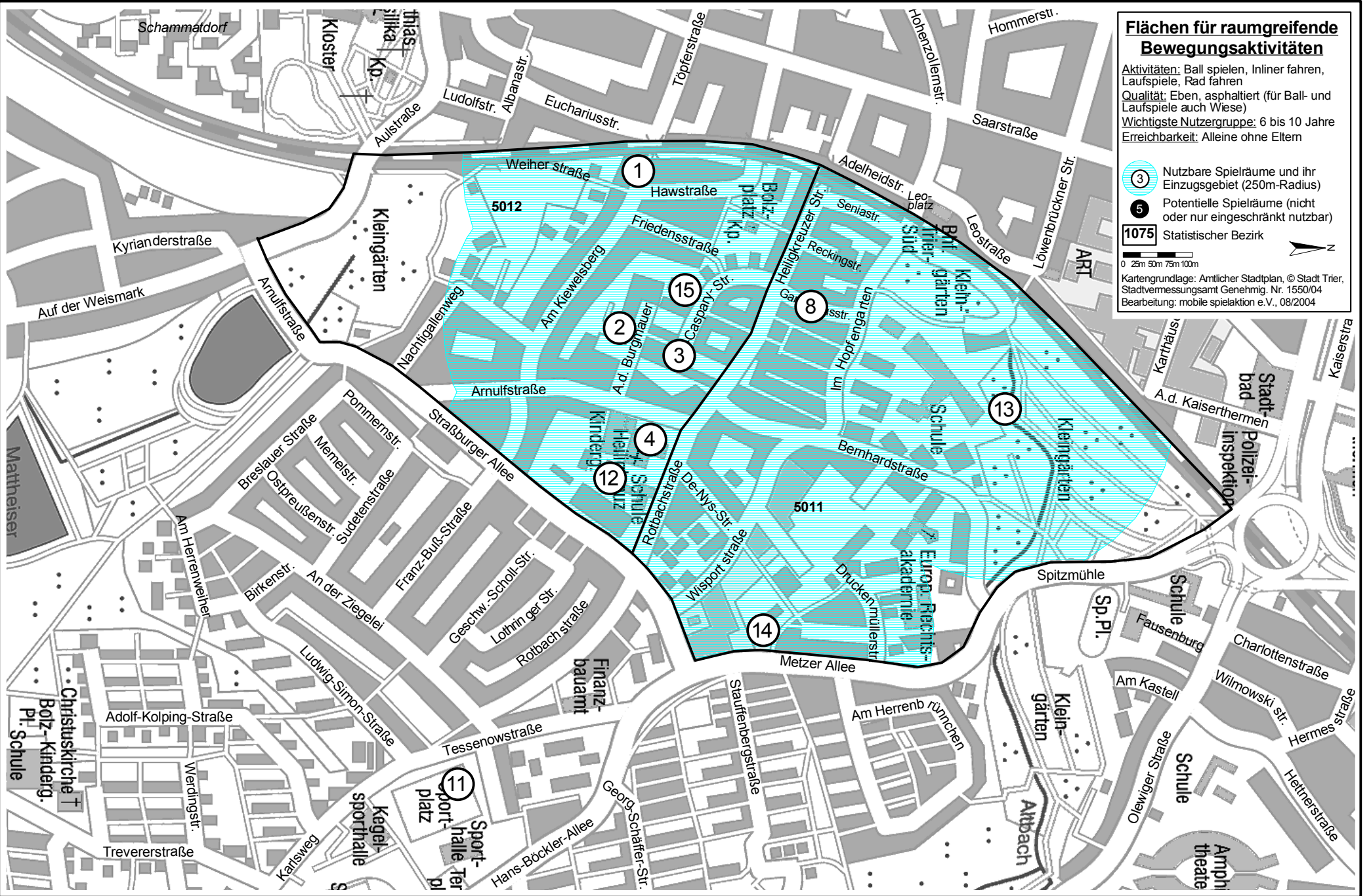
Wohnungsunmittelbarer Spielraum (nach Anteil im jeweiligen Straßenabschnitt):

- Überwiegend vorhanden
- Teilweise vorhanden
- Nicht vorhanden

0 25m 50m 75m 100m

Kartengrundlage: Amtlicher Stadtplan, © Stadt Trier, Stadtvermessungsamt Genehmig. Nr. 1550/04  
 Bearbeitung: mobile spielaktion e.V., 08/2004

# Stadt Trier Bezirk 501: Alt-Heiligkreuz



## Flächen für raumgreifende Bewegungsaktivitäten

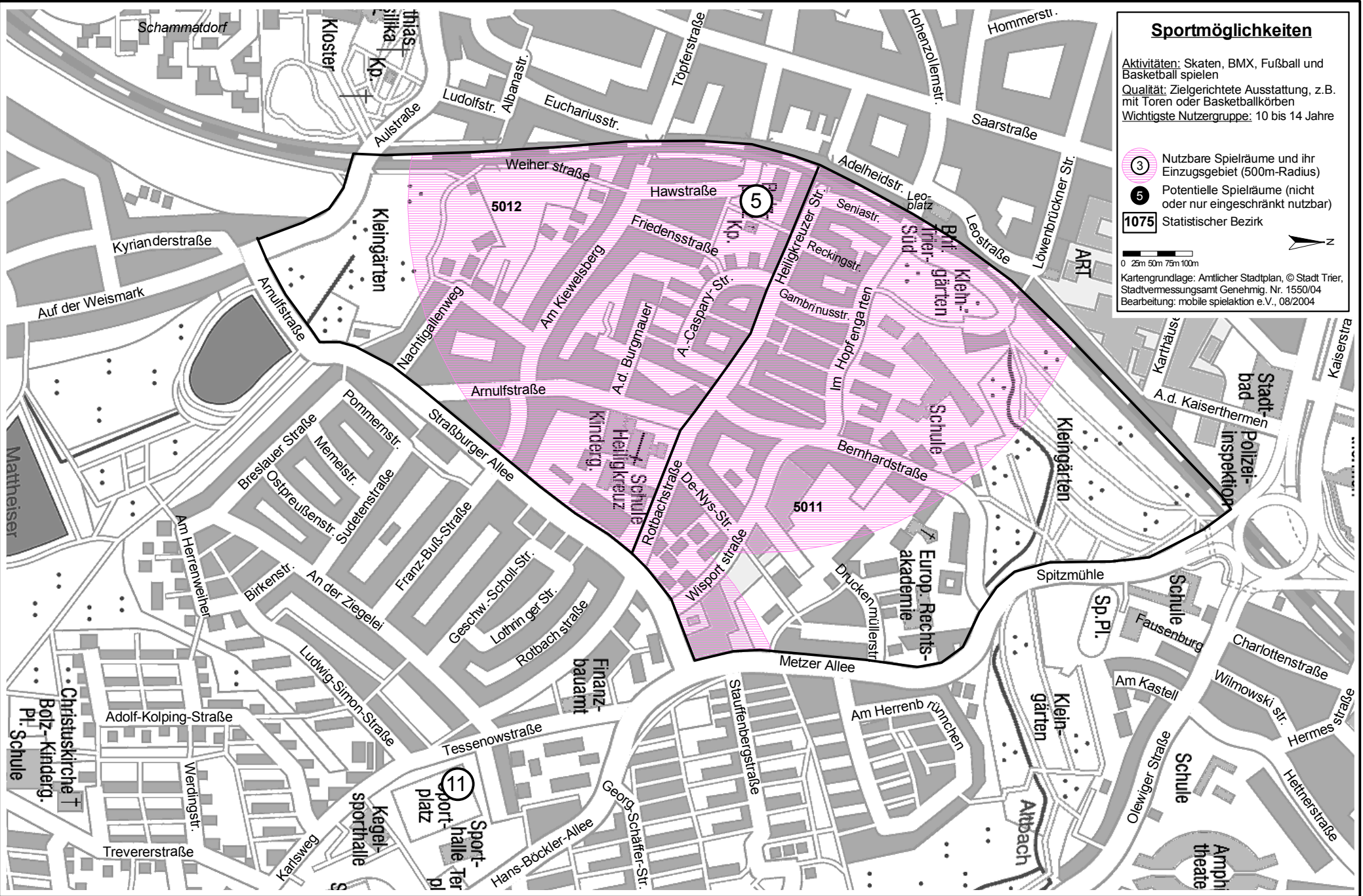
**Aktivitäten:** Ball spielen, Inliner fahren, Laufspiele, Rad fahren  
**Qualität:** Eben, asphaltiert (für Ball- und Laufspiele auch Wiese)  
**Wichtigste Nutzergruppe:** 6 bis 10 Jahre  
**Erreichbarkeit:** Alleine ohne Eltern

**③** Nutzbare Spielräume und ihr Einzugsgebiet (250m-Radius)  
**⑤** Potentielle Spielräume (nicht oder nur eingeschränkt nutzbar)  
**1075** Statistischer Bezirk

0 25m 50m 75m 100m

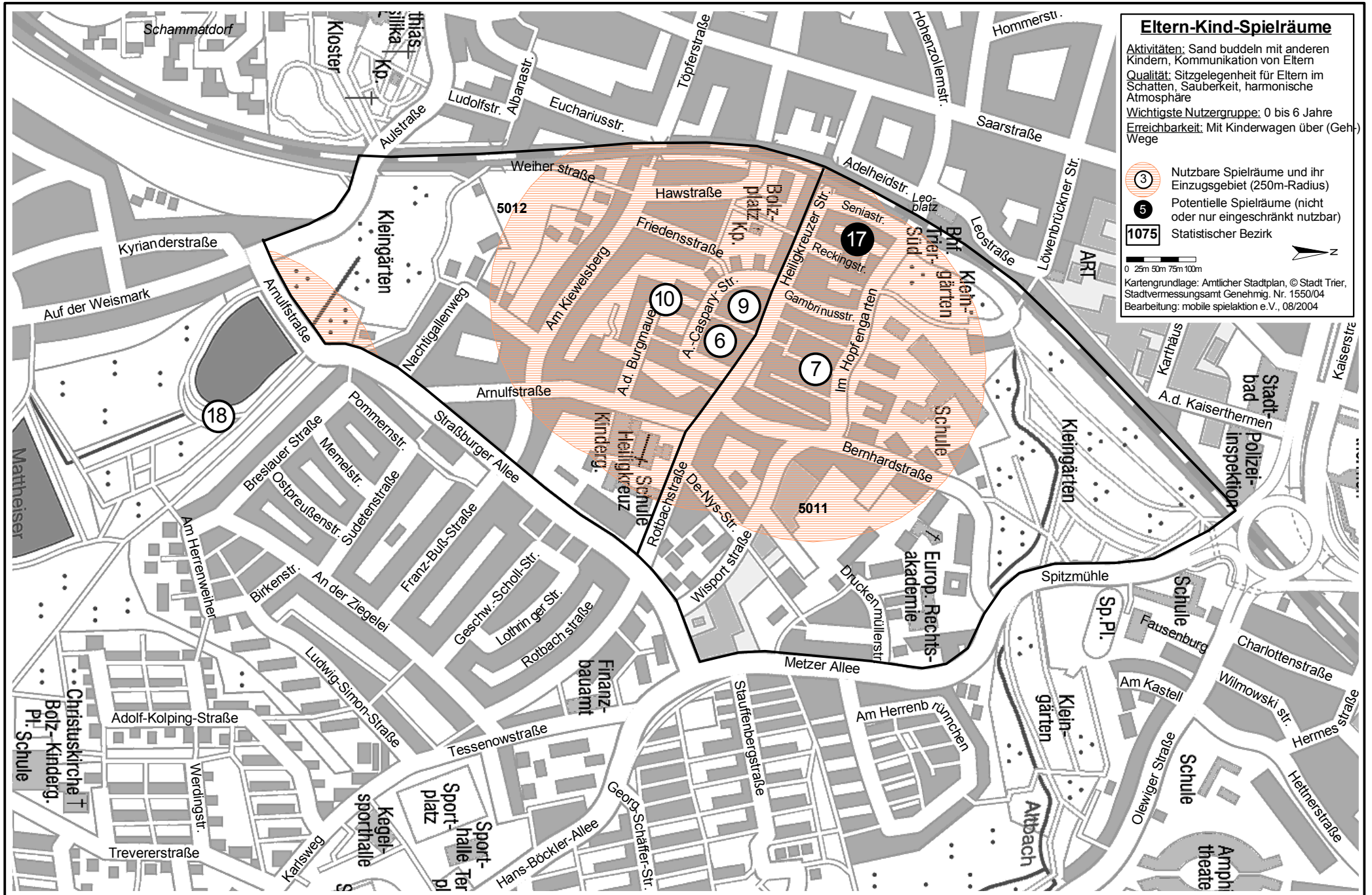
Kartengrundlage: Amtlicher Stadtplan, © Stadt Trier, Stadtvermessungsamt Genehmig. Nr. 1550/04  
 Bearbeitung: mobile spielaktion e.V., 08/2004

# Stadt Trier Bezirk 501: Alt-Heiligkreuz

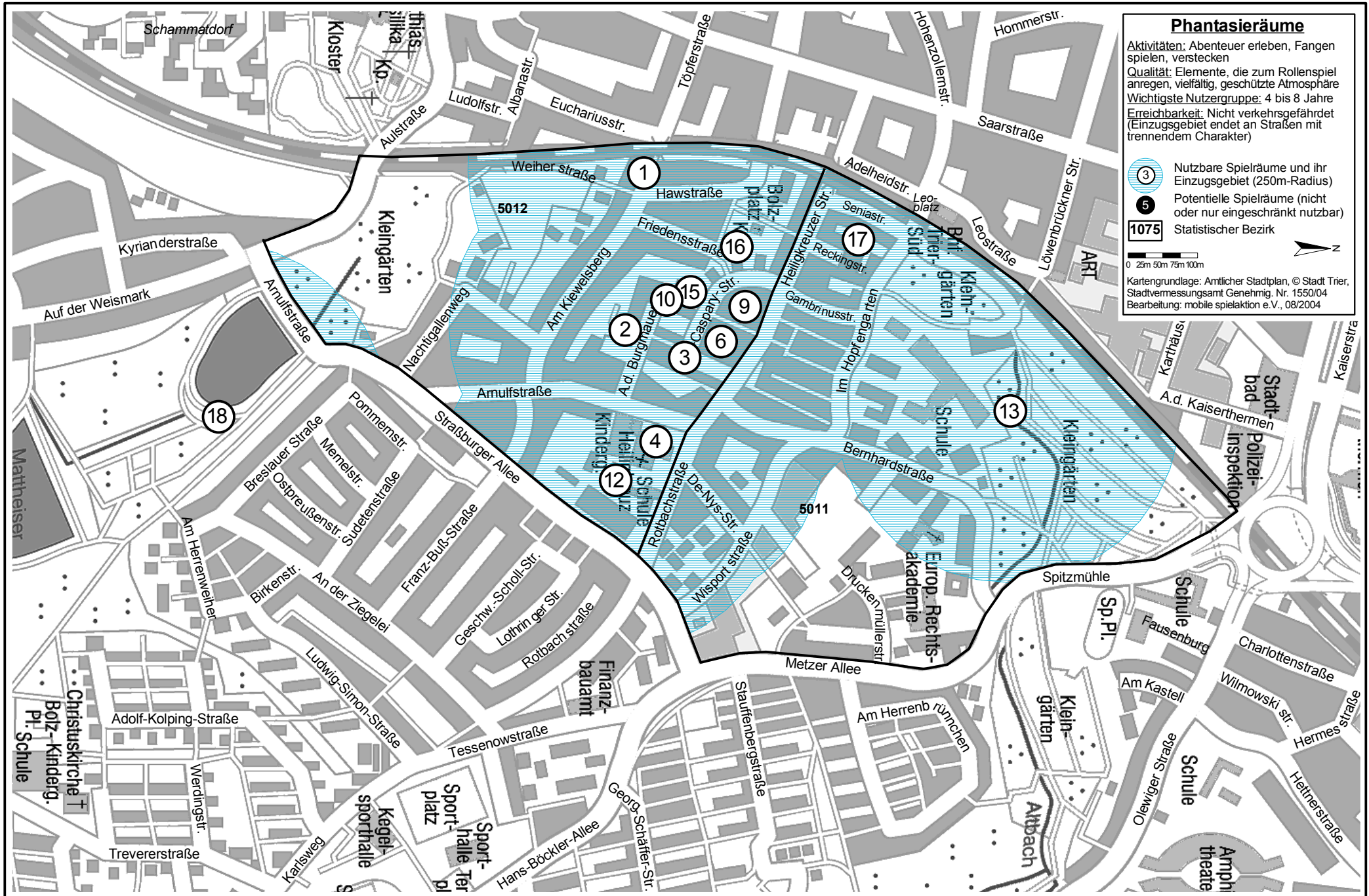




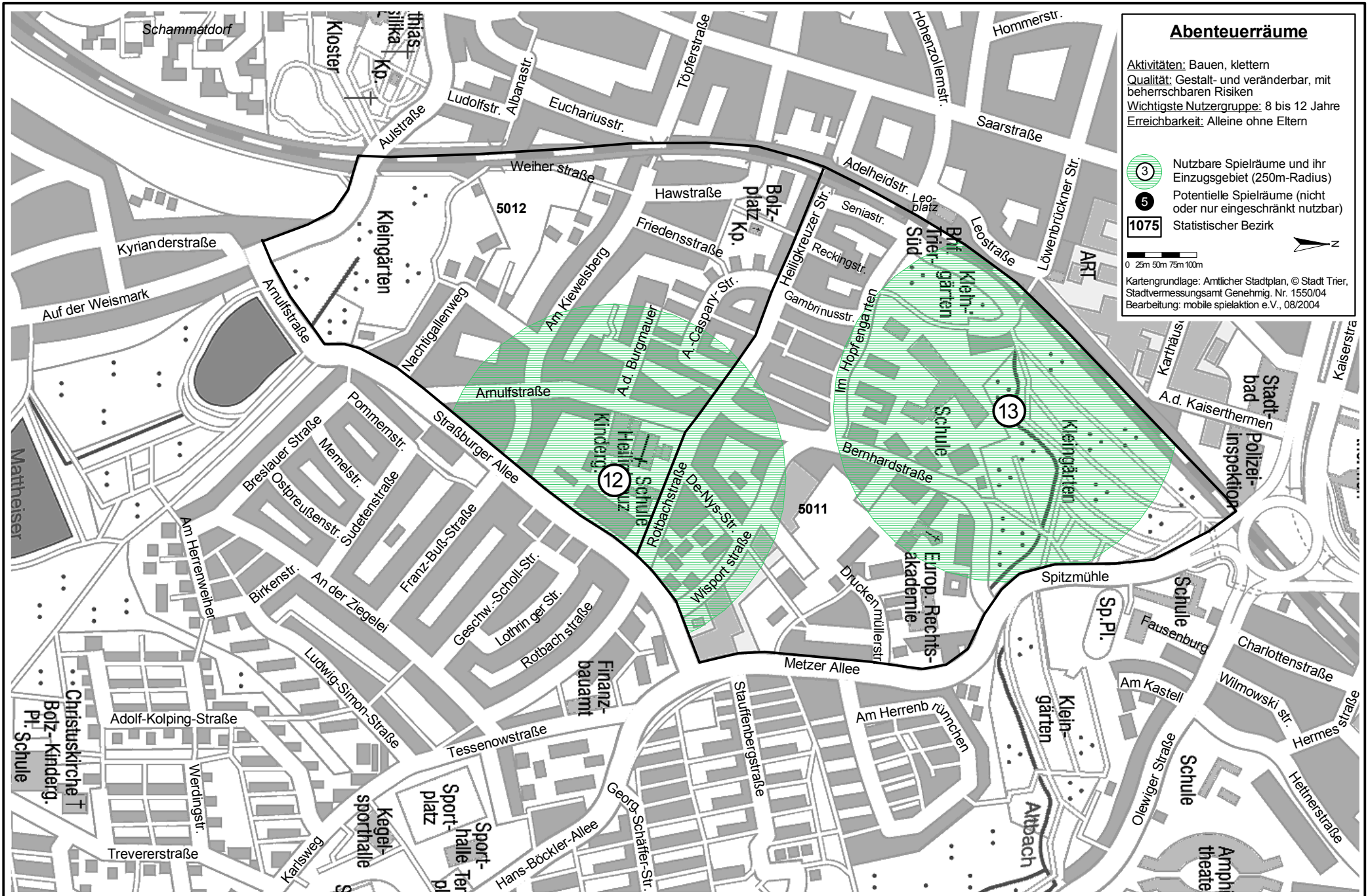
# Stadt Trier Bezirk 501: Alt-Heiligkreuz



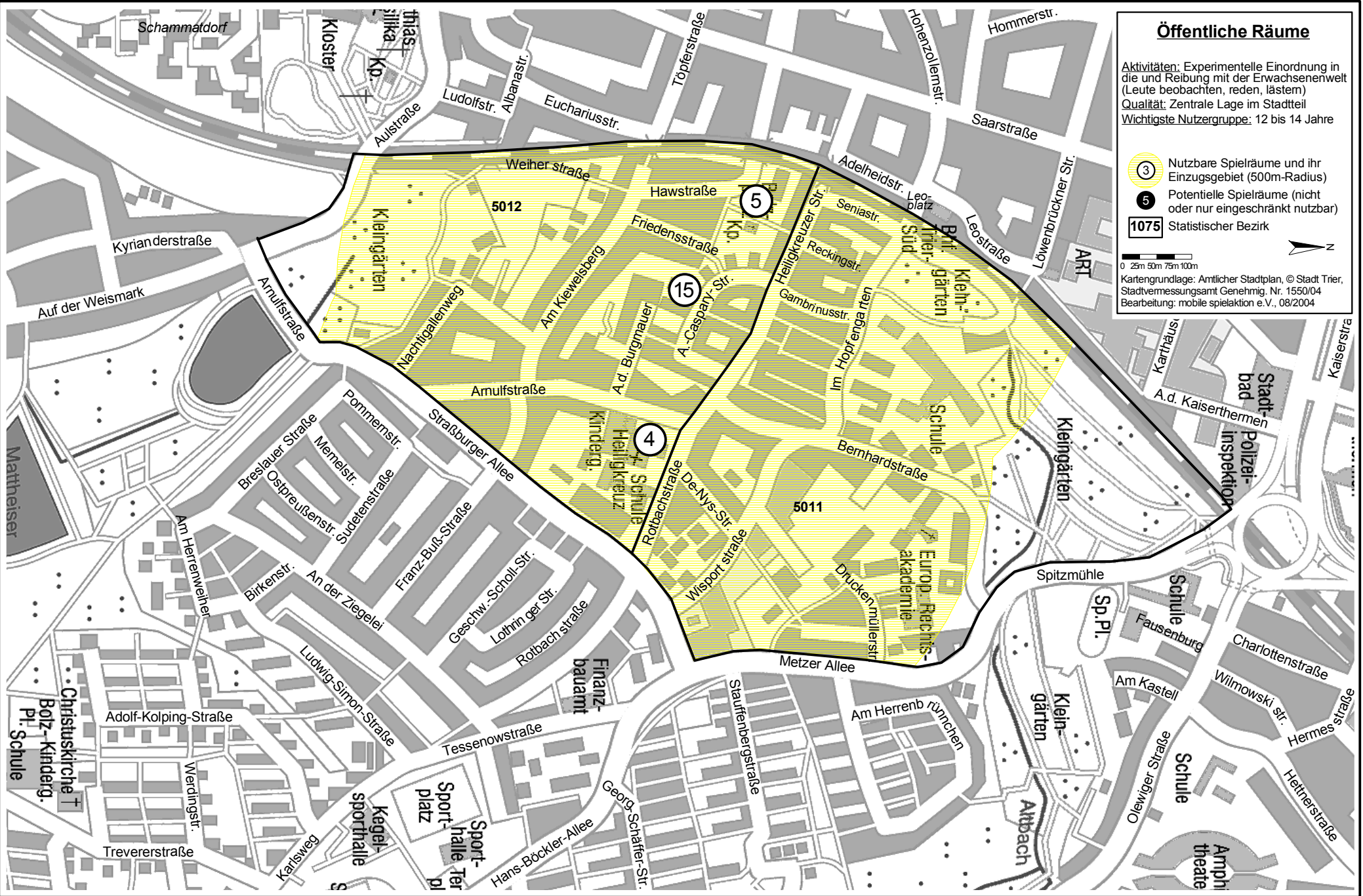
# Stadt Trier Bezirk 501: Alt-Heiligkreuz



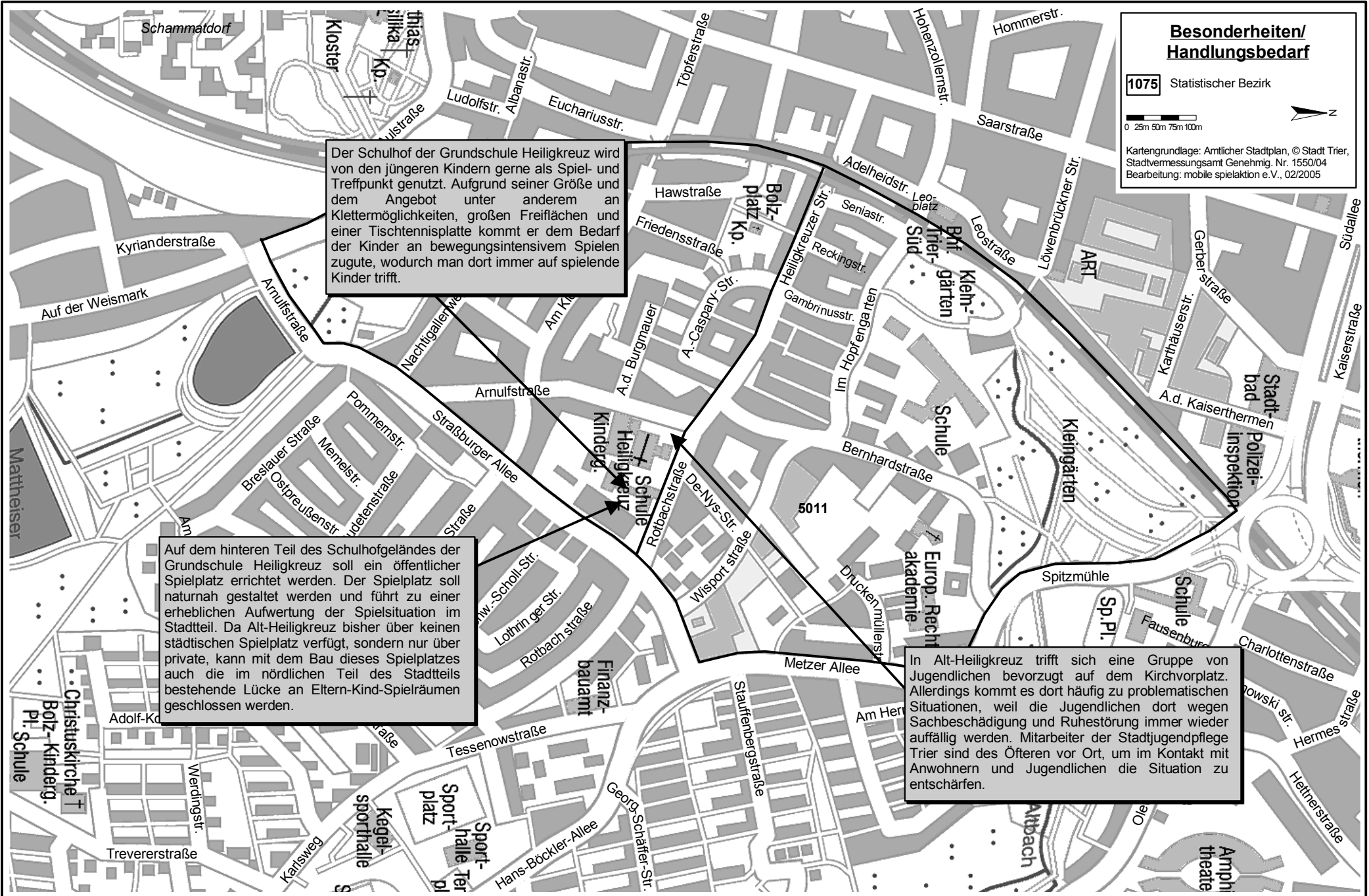
# Stadt Trier Bezirk 501: Alt-Heiligkreuz



# Stadt Trier Bezirk 501: Alt-Heiligkreuz



# Stadt Trier Bezirk 501: Alt-Heiligkreuz



Der Schulhof der Grundschule Heiligkreuz wird von den jüngeren Kindern gerne als Spiel- und Treffpunkt genutzt. Aufgrund seiner Größe und dem Angebot unter anderem an Klettermöglichkeiten, großen Freiflächen und einer Tischtennisplatte kommt er dem Bedarf der Kinder an bewegungsintensiven Spielen zugute, wodurch man dort immer auf spielende Kinder trifft.

Auf dem hinteren Teil des Schulhofgeländes der Grundschule Heiligkreuz soll ein öffentlicher Spielplatz errichtet werden. Der Spielplatz soll naturnah gestaltet werden und führt zu einer erheblichen Aufwertung der Spielsituation im Stadtteil. Da Alt-Heiligkreuz bisher über keinen städtischen Spielplatz verfügt, sondern nur über private, kann mit dem Bau dieses Spielplatzes auch die im nördlichen Teil des Stadtteils bestehende Lücke an Eltern-Kind-Spielräumen geschlossen werden.

In Alt-Heiligkreuz trifft sich eine Gruppe von Jugendlichen bevorzugt auf dem Kirchvorplatz. Allerdings kommt es dort häufig zu problematischen Situationen, weil die Jugendlichen dort wegen Sachbeschädigung und Ruhestörung immer wieder auffällig werden. Mitarbeiter der Stadtjugendpflege Trier sind des Öfteren vor Ort, um im Kontakt mit Anwohnern und Jugendlichen die Situation zu entschärfen.

**Besonderheiten/  
Handlungsbedarf**

**1075** Statistischer Bezirk

0 25m 50m 75m 100m

Kartengrundlage: Amtlicher Stadtplan, © Stadt Trier, Stadtvermessungsamt Genehmigung, Nr. 1550/04  
Bearbeitung: mobile spielaktion e.V., 02/2005