

# Spielraumplan Stadtteil 403: Gartenfeld

- Stadtteilbeschreibung
- Spielraumtabelle
- Kinderstadtplan
- Verkehrssituation
- Wohnungsunmittelbare Spielräume
- Flächen für raumgreifende Bewegungsaktivitäten
- Sportmöglichkeiten
- Eltern-Kind-Spielräume
- Phantasieräume
- Abenteuerräume
- Öffentliche Räume
- Besonderheiten und Handlungsbedarf

# Stadt Trier Bezirk 403: Gartenfeld

- Stand Mai 2008 -

## Allgemeine Charakterisierung

Der Stadtteil Gartenfeld liegt nah am Stadtzentrum und wird nur durch die Eisenbahntrasse von der Altstadt getrennt. Da sich das Freizeitangebot für Kinder und Jugendliche im Bereich der Altstadt konzentriert, wird in Gartenfeld selbst recht wenig angeboten. Außerdem liegt der Anteil der Altersgruppe der 0-16jährigen mit 9,3 % unter dem städtischen Durchschnitt.

## Demographische Angaben

Altersstruktur der Kinder und Jugendlichen

Altersgruppe	Statistische Bezirke			Summe	Anteil der Altersgruppen	
	4031	4032	4033		Stadtteil	Gesamtstadt
0 – 2 Jahre	32	17	19	68	2,3 %	2,4 %
3 – 5 Jahre	25	13	12	50	1,7 %	2,2 %
6 – 10 Jahre	32	28	21	81	2,7 %	3,8 %
11 – 15 Jahre	26	27	22	75	2,5 %	4,1 %
Summe	115	85	74	274		
Einwohnerzahl	864	1171	922	2957		
Kinderanteil	13,3 %	7,3 %	8,0 %		<b>9,3 %</b>	12,6 %

## Städtische Sportstätten, Spiel- und Bolzplätze

- KSP 4.01 Güterstraße (rückgebaut)
- KSP 4.02 Altbach
- KSP 4.04 Kurfürstenstraße
- Bolzplatz 4031.1 Güterstraße

## Schulen und Kindertagesstätten

- Kindergarten St. Agrius (Helenenstraße)
- Egbert-Grundschule (Olewiger Straße)
- Friedrich-Wilhelm-Gymnasium (Olewiger Straße)

## Siedlungsstruktur, Grün- und Freiflächen

Die Bebauung erstreckt sich vom Tal bis an den Hang des Petrisberges, der mit seinen Wiesen, Wäldern und Weinbergen ein hohes Erholungspotential bietet. Innerhalb des bebauten Bereiches sind mit Ausnahme des - für Kinder nicht frei zugänglichen - Amphitheaters nur sehr wenige öffentliche Grün- und Freiflächen. Es dominieren Einfamilien- und Reihenhäuser, die aber in der Regel über Privatgärten verfügen.

## Verkehrssituation

Die sehr stark befahrenen Straßen befinden sich v.a. am Rand des Stadtteils (Olewiger Straße und der Bereich um die Kaiserthermen). Viel Verkehr ist auch noch in der Güterstraße, ansonsten dominiert der Anliegerverkehr.

## Zuständigkeiten / Personen

Ortsvorsteher: Dominik Heinrich, Ostallee 59, 54290 Trier, Tel.: 0651 700482

Stellvertreter: Christoph Holl, Bergstraße 18, 54295 Trier, Tel.: 0651 9989137

## Besonderheiten und Handlungsbedarf der Spielraumpläne des II. Umlaufes (11/2003) sowie aktuelle Stellungnahmen\*

1. In Gartenfeld bestehen Spielraumlücken im Bereich der Eltern-Kind-Spielräume, der Abenteuerräume und der Flächen für raumgreifende Bewegungsaktivitäten. Jedoch besteht aufgrund der dichten Wohnbebauung keine Möglichkeit eine zusätzliche Fläche auszubauen. Da jedoch der Kinderanteil in Gartenfeld mit 8,3% im Vergleich zum Kinderanteil in der Gesamtstadt mit 13,4% sehr gering ist, fallen die Spielraumlücken weniger ins Gewicht, als in Stadtteilen mit einem höheren Kinderanteil.

\* Im Vergleich zur vorhergehenden Analyse hat sich der Kinderanteil erhöht. Bei mögliche Flächenüberplanungen müssen die Belange der Spielraumleitplanung mit bedacht werden.

2. Der Schulhof der Egbert-Grundschule wird am Nachmittag von den Kindern gerne zum Spielen aufgesucht und ist einer der wenigen vielseitigen Spielräume, die Gartenfeld zu bieten hat. Der Schulhof ist mit seinen Grünflächen ein ansprechender Ort zum Spielen und bietet eine Vielzahl an Aktivitäten für die Kinder. Durch das Aufstellen einer Hangrutsche wurde dieser Spielraum zusätzlich aufgewertet.

\* Der Schulhof darf nachmittags bespielt werden. Abzuwarten bleibt, welche Perspektiven für den Schulstandort im Schulentwicklungsplan aufgezeigt werden. Siehe neuer Handlungsbedarf.

3. Die Wohnungsgesellschaft Bau & Grund wird bis zum Ende des Jahres 2003 die Hälfte des KSP 4.04 Kurfürstenstraße für den Bau eines Parkplatzes verwenden. Dafür muss ein Großteil der Spielgeräte abgebaut werden. Der Sandkasten und eine Schaukel können erhalten bleiben, somit ist der Eltern-Kind-Spielraum gesichert. Jedoch wird durch die Verkleinerung des Platzes und den Abbau des Kletterelements der Phantasieraum wegfallen. Die Option besteht, dass die Stadt diesem zustimmt oder der Pachtvertrag, der zwischen Stadt sowie Bau & Grund besteht gekündigt und der Spielplatz gänzlich zurückgebaut wird.

\* Zwischenzeitlich hat die Stadt die verkleinerte Spielplatzfläche gekauft und neu hergerichtet. Im Augenblick laufen Verhandlungen mit der Wohnungsgesellschaft Bau & Grund bezüglich des Flächenerwerbs der Zuwegung. Entsprechende Gelder stehen zur Verfügung.

## Stadt Trier Bezirk 403: Gartenfeld – Spielräume

Raum-Nummer	Eltern-Kind-Spielräume	Abenteuerräume	Phantasieräume	Sportmöglichkeiten	Öffentliche Räume	Flächen für raumgreifende Bewegungsaktivitäten	Name / Beschreibung	Anmerkungen
1			(x)				Kirchvorplatz St. Agritius	zu wenig grüne Fläche
2	(x)		(x)			(x)	Privatspielplatz Wohnanlage Bergstraße/Kreuzweg	Tischtennisplatte
3		x	x				Kreuzweg	
4			x			x	Ende Kurfürstenstraße	
5		x	x			x	Schulhof Egbert-Grundschule	Schild: Nur für Kinder im Grundschulalter zugänglich
6		x	x				Weg zum Hotel Petrisberg	
7	x		x				KSP 4.04 Kurfürstenstraße	
8				(x)			Bolzplatz 4031.1 Güterstraße	etwa bis zur Hälfte überwuchert
9	(x)		(x)			x	Grünstreifen und KSP 4.01 Güterstraße	Spielplatz wurde rückgebaut
10	x						KSP 4.02 Altbach	
11		x	(x)				Waldspielplatz Petrisberg	
12	x						KSP 1.06 Palastgarten (Kleinkinder-Spielplatz)	Gehört zur Altstadt – liegt im Einzugsbereich von Gartenfeld
13		x	x			x	KSP 1.05 Palastgarten (mit Brunnen und Boulebahn in der Nähe)	Gehört zur Altstadt – liegt im Einzugsbereich von Gartenfeld
14				x			Bolzplatz 1035.1 Palastgarten	Gehört zur Altstadt – liegt im Einzugsbereich von Gartenfeld
15		x	x		x	x	Palastgarten	Gehört zur Altstadt – liegt im Einzugsbereich von Gartenfeld

# Kinderstadtplan Trier Bezirk 403: Gartenfeld

Viele Kinder aus Gartenfeld gehen am Nachmittag in den Palastgarten zum Spielen. Dazu müssen sie die stark befahrene Ostallee überqueren, was einige doof finden. Der Palastgarten hat neben dem Bolzplatz und zwei Spielplätzen auch einige Kletterbäume zu bieten. Für eine willkommene Abwechslung sorgen im Sommer die Brunnen.

Auf dem Bolzplatz sind meistens Ältere anzutreffen. Im Sommer kann man in den umliegenden Hecken Leute beobachten und im Winter wenn Schnee liegt die benachbarte Wiese mit dem Schlitten runter fahren.

Gefährlich ist aus Sicht der Kinder die Verkehrsinsel am Amphitheater, denn da hält nie jemand an und die Autos fahren dort zu schnell.

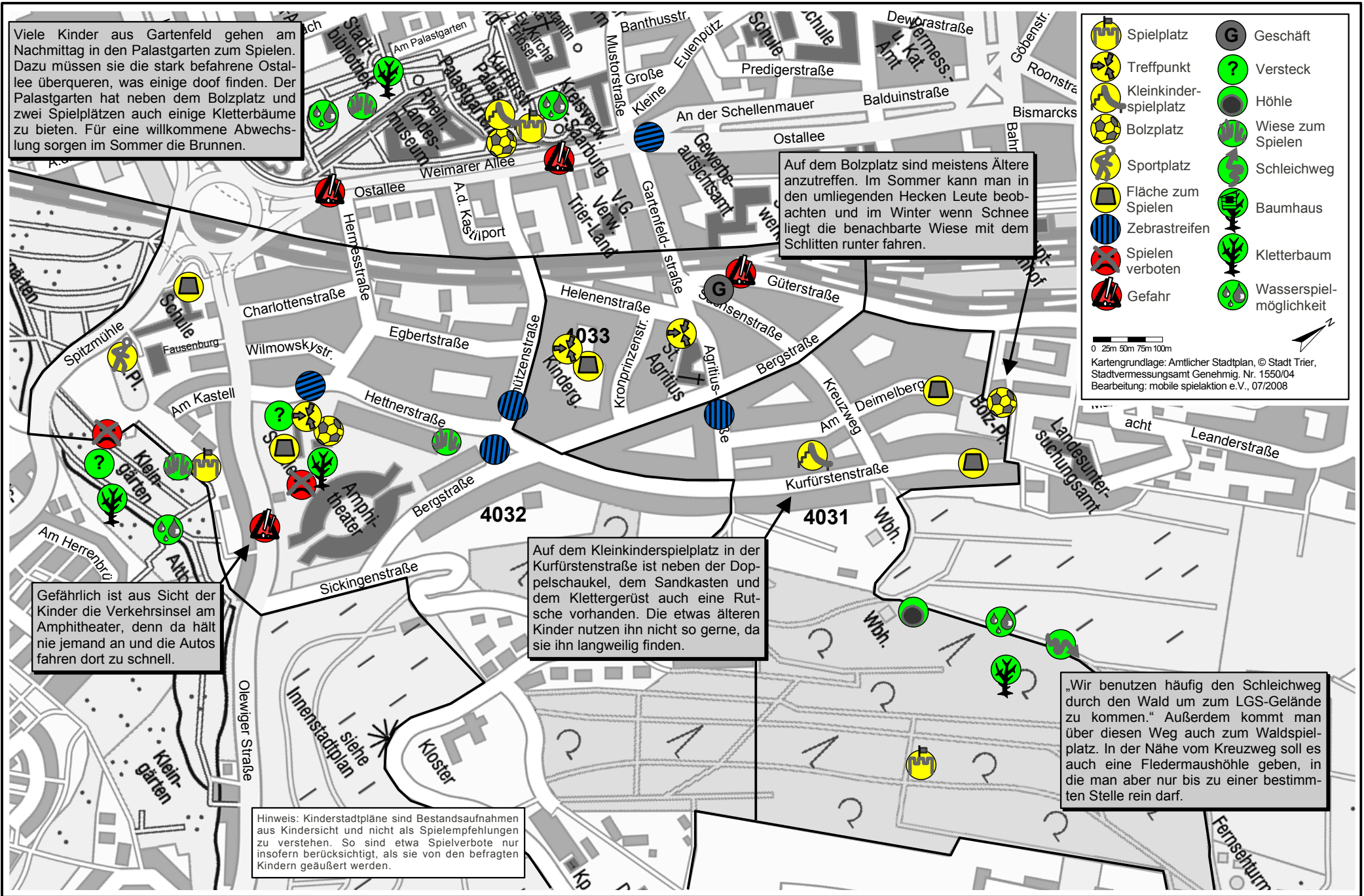
Auf dem Kleinkinderspielplatz in der Kurfürstenstraße ist neben der Doppelschaukel, dem Sandkasten und dem Klettergerüst auch eine Rutsche vorhanden. Die etwas älteren Kinder nutzen ihn nicht so gerne, da sie ihn langweilig finden.

„Wir benutzen häufig den Schleichweg durch den Wald um zum LGS-Gelände zu kommen.“ Außerdem kommt man über diesen Weg auch zum Waldspielplatz. In der Nähe vom Kreuzweg soll es auch eine Fledermaushöhle geben, in die man aber nur bis zu einer bestimmten Stelle rein darf.

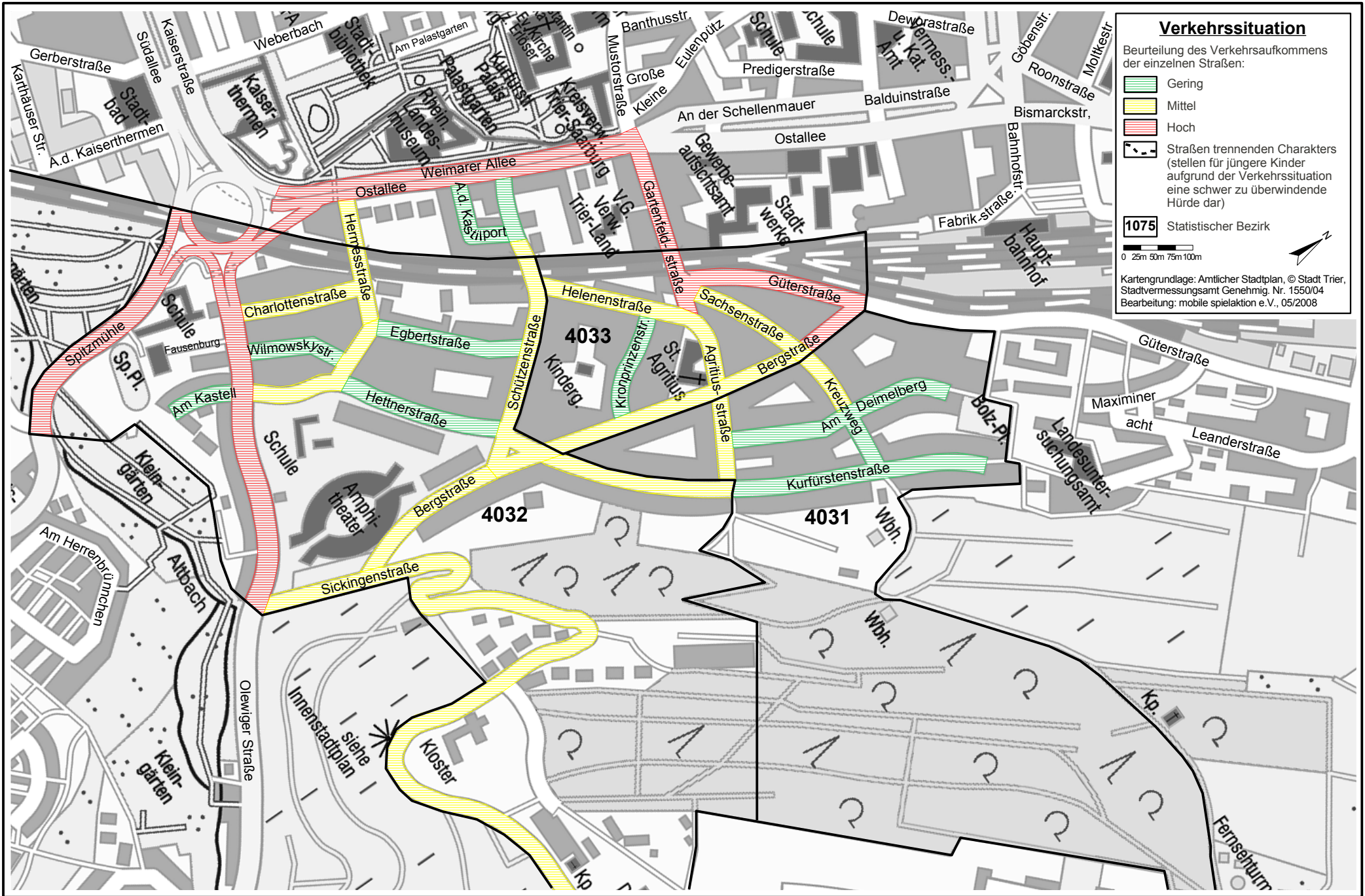
Hinweis: Kinderstadtpläne sind Bestandsaufnahmen aus Kindersicht und nicht als Spielempfehlungen zu verstehen. So sind etwa Spielverbote nur insofern berücksichtigt, als sie von den befragten Kindern geäußert werden.

	Spielplatz		Geschäft
	Treffpunkt		Versteck
	Kleinkinderspielplatz		Höhle
	Bolzplatz		Wiese zum Spielen
	Sportplatz		Schleichweg
	Fläche zum Spielen		Baumhaus
	Zebrastreifen		Kletterbaum
	Spielen verboten		Wasserspielmöglichkeit
	Gefahr		

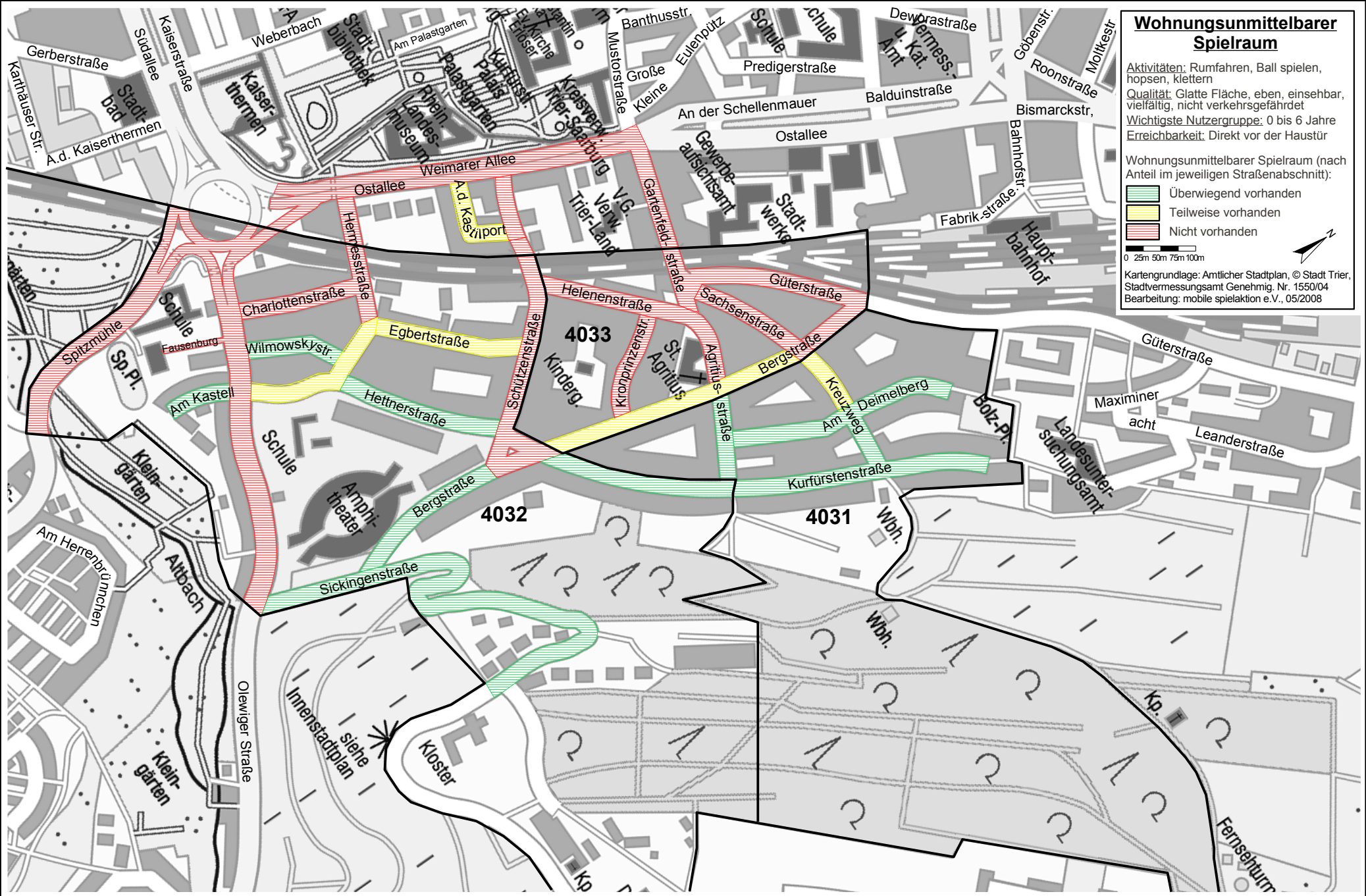
0 25m 50m 75m 100m  
 Kartengrundlage: Amtlicher Stadtplan, © Stadt Trier, Stadtvermessungsamt Genehmig. Nr. 1550/04  
 Bearbeitung: mobile spielaktion e.V., 07/2008



# Stadt Trier Bezirk 403: Gartenfeld



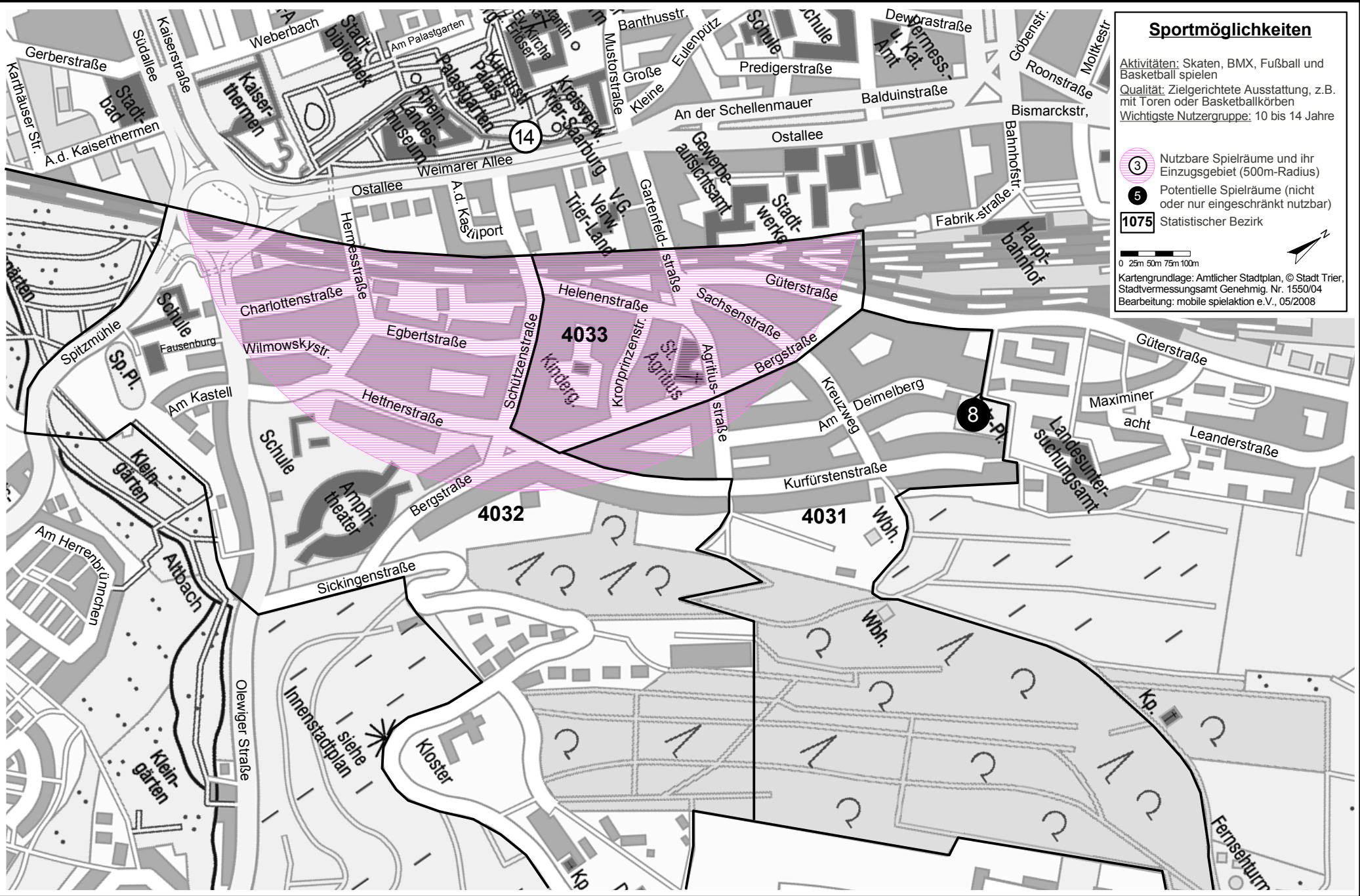
# Stadt Trier Bezirk 403: Gartenfeld



# Stadt Trier Bezirk 403: Gartenfeld

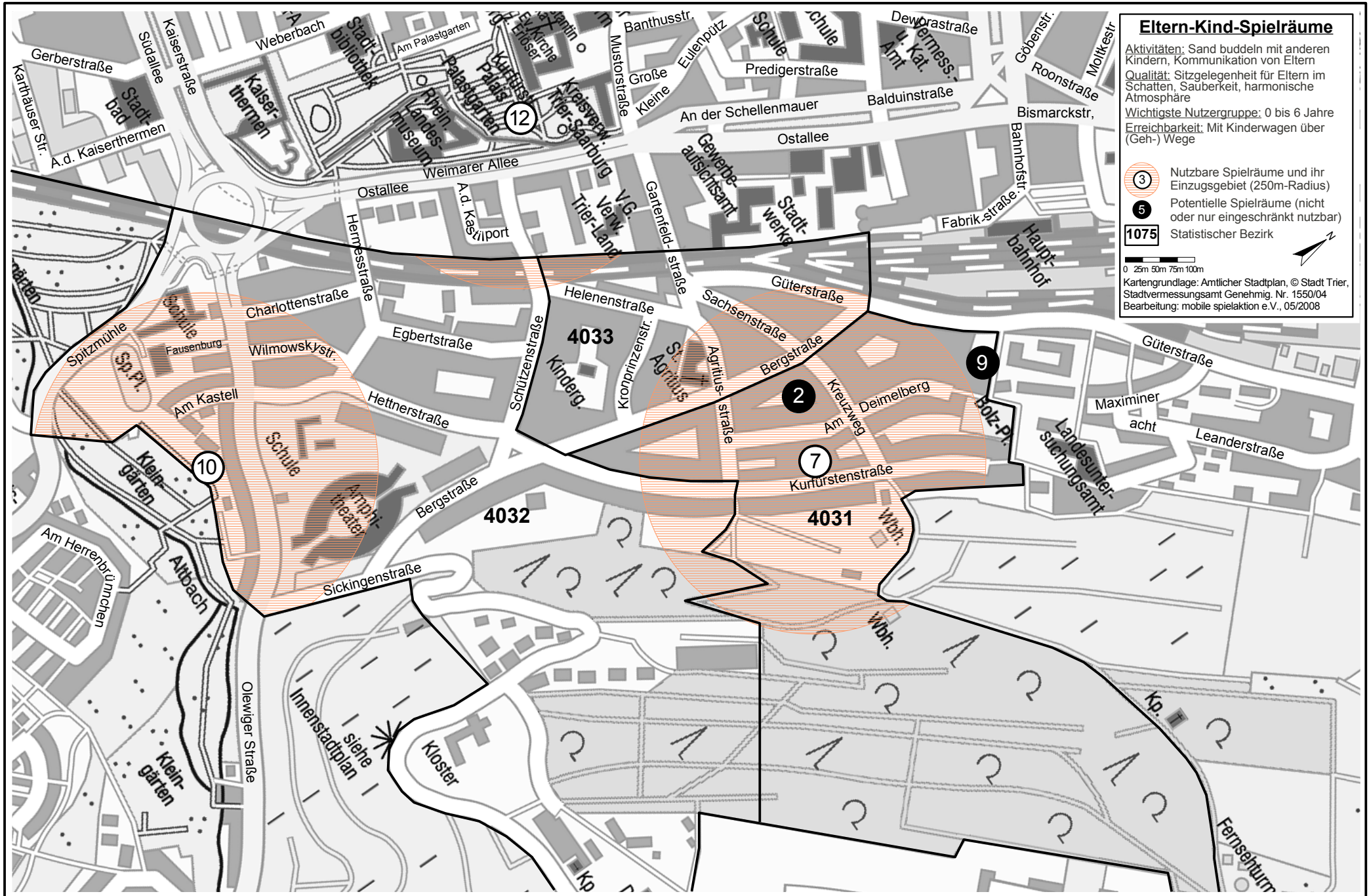


# Stadt Trier Bezirk 403: Gartenfeld

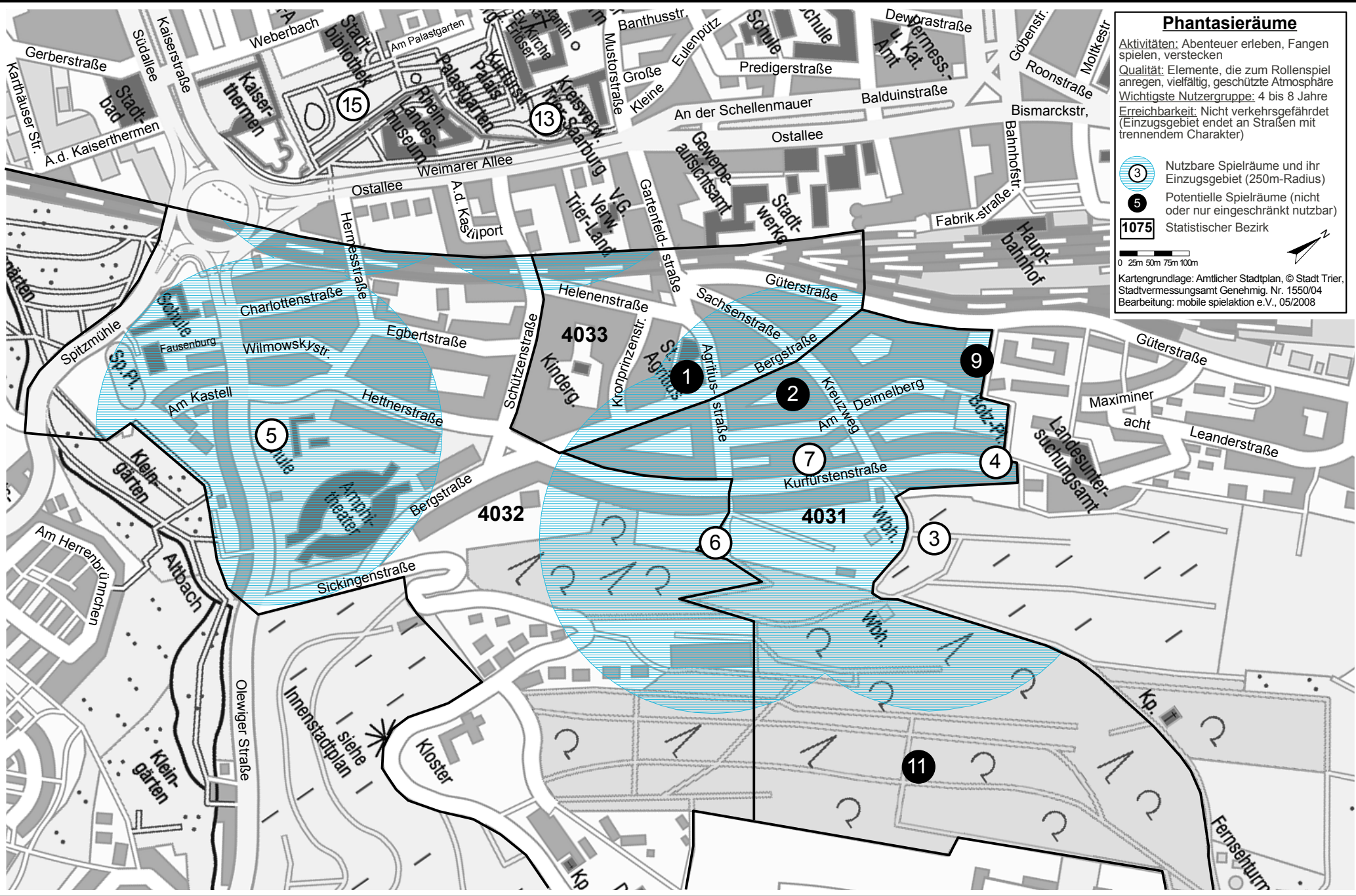




# Stadt Trier Bezirk 403: Gartenfeld



# Stadt Trier Bezirk 403: Gartenfeld



### Phantasieräume

**Aktivitäten:** Abenteuer erleben, Fangen spielen, verstecken  
**Qualität:** Elemente, die zum Rollenspiel anregen, vielfältig, geschützte Atmosphäre  
**Wichtigste Nutzergruppe:** 4 bis 8 Jahre  
**Erreichbarkeit:** Nicht verkehrsfährdet (Einzugsgebiet endet an Straßen mit trennendem Charakter)

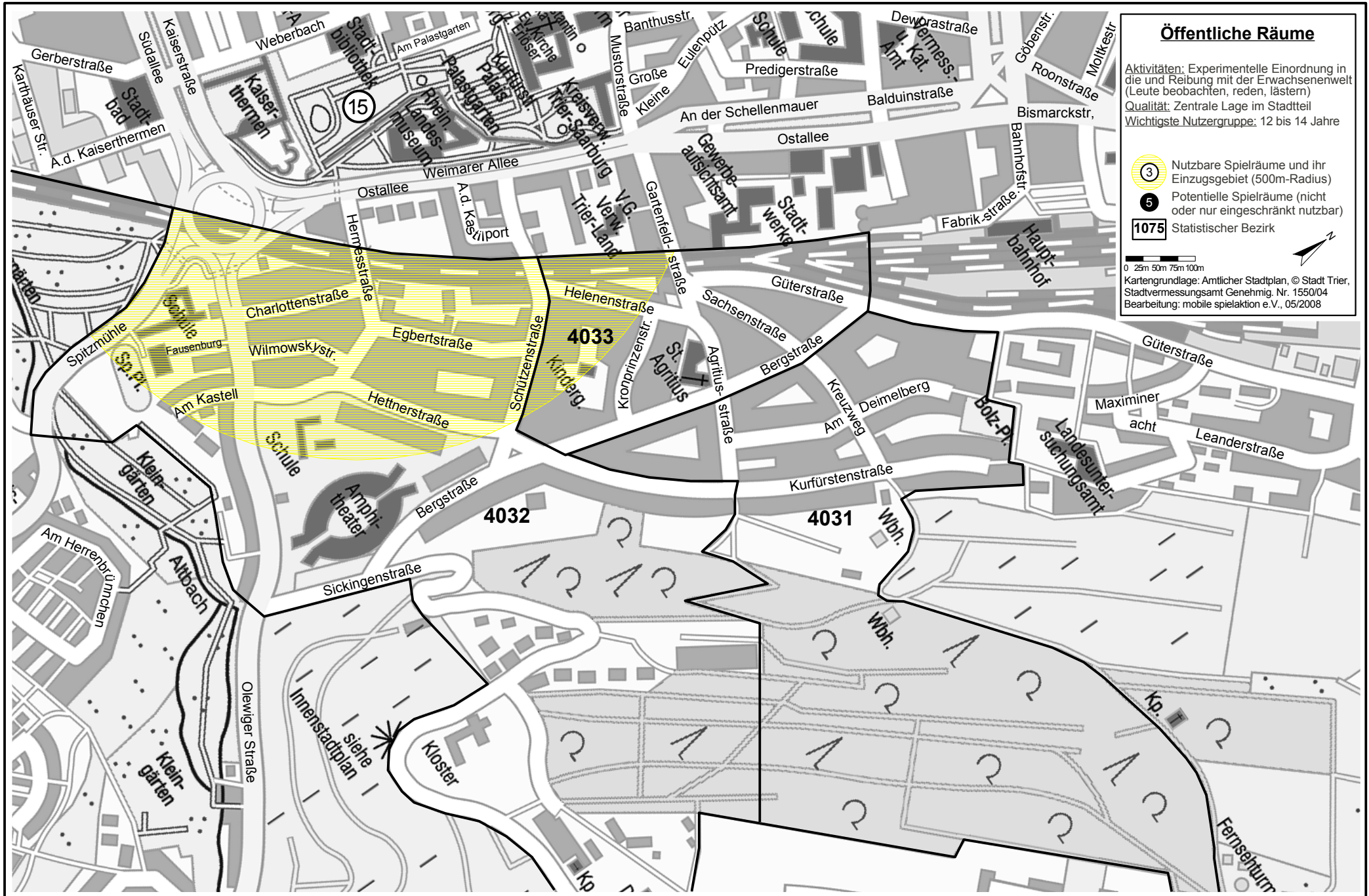
3 Nutzbare Spielräume und ihr Einzugsgebiet (250m-Radius)  
5 Potentielle Spielräume (nicht oder nur eingeschränkt nutzbar)  
1075 Statistischer Bezirk

0 25m 50m 75m 100m  
 Kartengrundlage: Amtlicher Stadtplan, © Stadt Trier, Stadtvermessungsamt Genehmigung. Nr. 1550/04  
 Bearbeitung: mobile spielaktion e.V., 05/2008

# Stadt Trier Bezirk 403: Gartenfeld



# Stadt Trier Bezirk 403: Gartenfeld



# Stadt Trier Bezirk 403: Gartenfeld

