

Spielraumplan Stadtteil 102: Maximin

- Stadtteilbeschreibung
- Spielraumtabelle
- Kinderstadtplan
- Verkehrssituation
- Wohnungsunmittelbare Spielräume
- Flächen für raumgreifende Bewegungsaktivitäten
- Sportmöglichkeiten
- Eltern-Kind-Spielräume
- Phantasieräume
- Abenteueräume
- Öffentliche Räume
- Besonderheiten und Handlungsbedarf

Stadt Trier Bezirk 102: Maximin

- Stand November 2007 -

Allgemeine Charakterisierung

Maximin schließt sich direkt nordwestlich an den Innenstadtbereich an und erfüllt wichtige infrastrukturelle Funktionen für die gesamte Stadt (Behörden, Verbrauchermärkte, Krankenhäuser, Stadion, Freibad, Schulen, Beratungsdienste etc.).

Demographische Angaben

Altersstruktur der Kinder und Jugendlichen

Altersgruppe	Statistische Bezirke						Summe	Anteil der Altersgruppen	
	1021	1022	1023	1024	1025	1026		Stadtteil	Gesamtstadt
0 – 2 Jahre	60	16	25	38	17	25	181	1,9 %	2,4 %
3 – 5 Jahre	48	20	15	22	11	19	135	1,4 %	2,2 %
6 – 10 Jahre	48	42	29	29	22	27	197	2,1 %	3,8 %
11 – 15 Jahre	84	28	33	27	10	33	215	2,2 %	4,1 %
Summe	240	106	102	116	60	104	728		
Einwohnerzahl	2195	1327	1455	1656	1218	1713	9564		
Kinderanteil	10,9 %	8,0 %	7,0 %	7,0 %	4,9 %	6,1 %		7,6 %	12,6 %

Stand 31.12.2006

Städtische Sportstätten, Spiel- und Bolzplätze

- KSP 1.20 Balthasar-Neumann-Straße
- KSP 1.22 Wilhelm-Leuschner-Straße
- KSP 1.24 St.-Mergener-Straße
- KSP 1.30 Peter-Friedhofen-Straße
- Bolzplatz 1021.1 Wilhelm-Leuschner-Straße
- Bolzplatz 1022.1 Moselstadion

Schulen und Kindertagesstätten

- Kindertagesstätte St. Monika (Nordallee)
- Kindergarten St. Martin (Engelstraße)
- Kindergarten St. Paulin (Balthasar-Neumann-Straße)
- Hort Exzellenzhaus (Zurmaiener Straße)
- Grundschule Martin (Peter-Friedhofen-Straße)
- Geschwister-Scholl-Hauptschule (St. Mergener-Straße)
- Privatschule St. Maximin (Maximinstraße)
- Porta-Nigra-Schule (Private Sonderschule – Engelstraße)
- Private Sonderschule St. Joseph (Schöndorfer Straße)
- Balthasar-Neumann-Technikum (Gymnasium – Paulinstraße)

Siedlungsstruktur, Grün- und Freiflächen

Die Wohnbebauung des Stadtteils wird immer dichter, je näher sie an die Altstadt heranreicht. Hier dominiert der Geschosswohnungsbau. Etwas lockerere Reihenhausbebauung ist vor allem im nördlichen Teil von Maximin zu finden. Die einzigen größeren zusammenhängenden Freiflächen sind bei den Krankenhäusern und am Moselstadion zu finden.

Verkehrssituation

Um den Stadtteil herum führen drei stark befahrene Straßen (Neue Zurmainer Straße; Nordallee/Theodor-Heuss-Allee und Reichsabtei/Schöndorfer Straße). Darüber hinaus wird Maximin von der Paulinstraße durchzogen, die eine hohe Verkehrsdichte aufweist.

Zuständigkeiten / Personen

Ortsvorsteher: Gabriele Luz-y-Peréz, Paulinstraße 134, 54292 Trier, Tel.: 0651 23585
Stellvertreter: Volker Hanf, Dasbachstraße 8, 54292 Trier, Tel.: 0651 820513

Besonderheiten und Handlungsbedarf der Spielraumpläne des II. Umlaufes (9/2003) sowie aktuelle Stellungnahmen*

1. Der KSP 1.20 Balthasar-Neumann-Straße befindet sich auf einem Gelände der Deutschen Bahn AG, dessen Nutzung durch einen jährlich sich verlängernden Pachtvertrag gewährleistet ist. Da dieser Platz sehr wichtig für die Kinder ist, muss er langfristig durch einen dauerhaften Vertrag gesichert werden.

* Eine Teilfläche des Platzes befindet sich zwischenzeitlich im Eigentum der Stadt Trier. Die Neuanlage erfolgt, wenn die Baumaßnahmen im Umfeld abgeschlossen sind.

2. In der St. Mergener Straße gibt es einen informellen Jugendtreff, der mit Hilfe des Streetworkers vom Ex-Haus betreut werden soll, da dort verstärkt Probleme mit den Jugendlichen aufgetreten sind.

* Diese Problematik ist aktuell nicht vorhanden. Bei Bedarf kann die im Ex-Haus angesiedelte Streetworkerin eingesetzt werden.

3. Das Außengelände der privaten Grundschule St. Paulin und das der Privatschule Maximin sind am Nachmittag verschlossen und somit für Kinder und Jugendliche nicht nutzbar. Jedoch bestehen in diesem Bereich Lücken an Sportmöglichkeiten und Flächen für raumgreifende Bewegungsaktivitäten, die durch eine Öffnung der Schulhöfe geschlossen werden könnten.

* Die Situation ist unverändert, siehe neuer Handlungsbedarf.

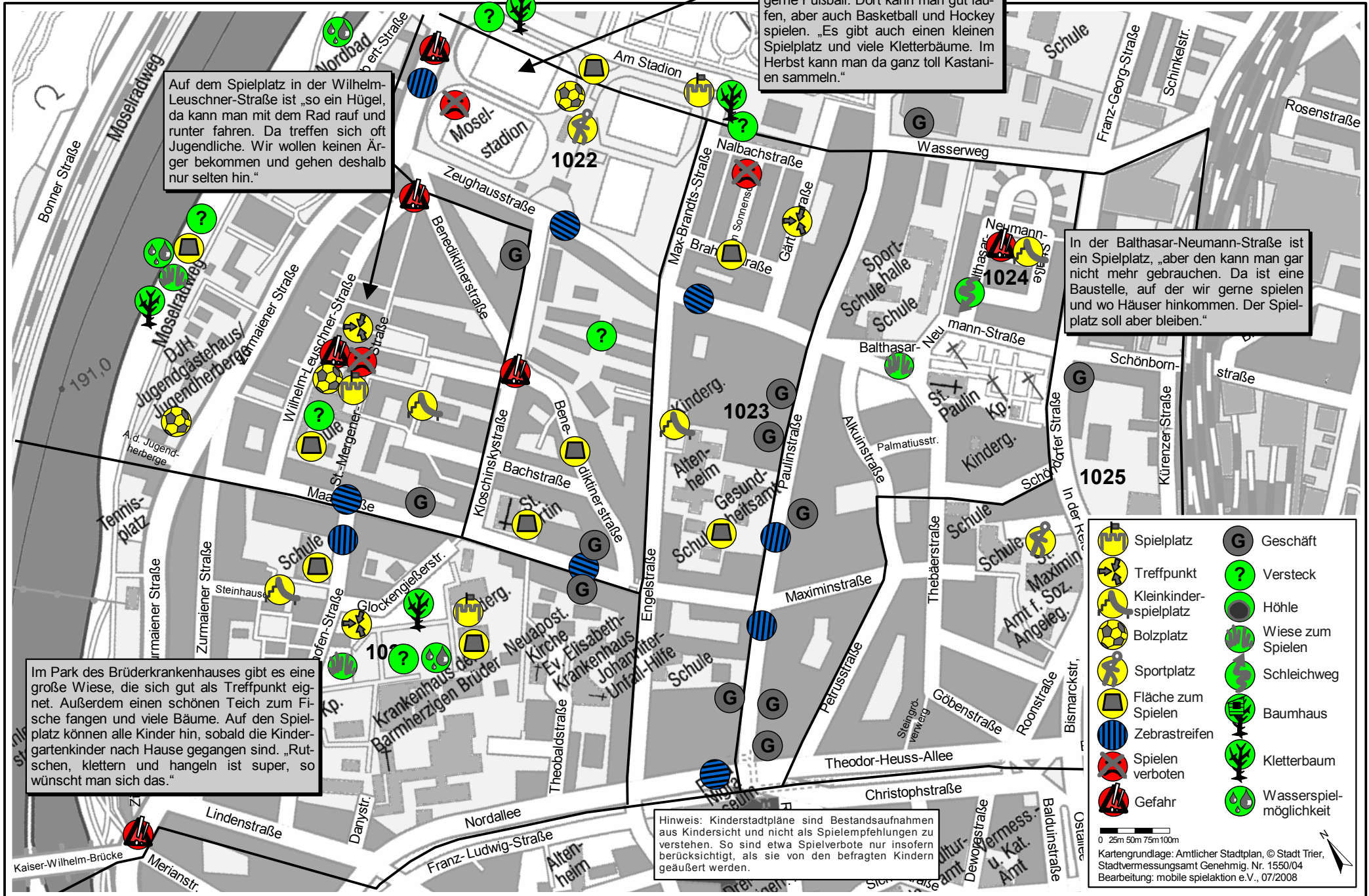
4. Maximin ist von mehreren stark befahrenen Straßen umgeben und auch die Paulinstraße, die durch Maximin führt, weist eine hohe Verkehrsdichte auf. Dadurch sind viele Straßen in Maximin für die Kinder nur schwer zu überqueren. Hier sind verkehrsplannerische Überlegungen erforderlich.

* Die Situation ist unverändert.

Stadt Trier Bezirk 102: Maximin – Spielräume

Raum-Nummer	Eltern-Kind-Spielräume	Abenteuerräume	Phantasieräume	Sportmöglichkeiten	Öffentliche Räume	Flächen für raumgreifende Bewegungsaktivitäten	Name / Beschreibung	Anmerkungen
1	x	x	x				KSP 1.20 Balthasar-Neumann-Straße	Wird aufgegeben, Neuanlage erfolgt
2	(x)		(x)				Spielplatz der Häuser Balthasar-Neumann-Straße 7a-c	Von Bewohnern angelegt
3						(x)	Wiese vor St. Paulin („Märtyrerwiese“)	
4						x	Bolzplatz 1024.1 Balthasar-Neumann-Straße	Wird aufgegeben, Standort entfällt
5						x	„Europa-Wiese“ und umliegender Fußweg	
6	(x)		(x)			(x)	Privater Spielplatz Alkuinstraße 7-8	
7						x	Verkehrsberuhigter Bereich Steingröverweg	Markierte Parkflächen
8				x		x	Moselstadion	
9	(x)		(x)			(x)	Spielfläche in privater Wohnanlage Engelstraße 123-123b	
10						x	Spielstraße Benediktinerstraße	
11	(x)						Spielplatz Engelstraße 89-107 (gbt)	Nur für Kinder der Wohnanlage
12	(x)						Spielplatz Wohnanlage Kloschinskystraße 20	Nicht mehr gepflegt
13	x		x				KSP 1.24 St.-Mergener-Straße	
14	(x)						Spielfläche Benediktinerstraße	Sandkasten zugewachsen
15		x	x		x	x	KSP 1.22 und Spielfläche Wilhelm-Leuschner-Straße	Spielplatz wurde neu gestaltet
16						x	Verkehrsberuhigter Bereich Theobaldstraße	
17			x			x	Schulhof Martin-Grundschule	Aufgemalte Straßenspiele
18		x	x			x	Außengelände Dietrich-Bonhoeffer-Haus	Basketball
19	x		x				Spielplatz Wohnblocks Zurmaiener Straße	Starker Verkehrslärm
20	(x)			(x)		(x)	Außengelände Jugendherberge	Tore; Tischtennis; Volleyball; Basketball. Nur für Gäste zugänglich.
21	(x)			(x)	(x)	(x)	Innenhof Ex-Haus	Skaterampe: Bühne; Grillhütte
22	(x)		(x)	(x)		(x)	Spiel- und Bolzplatz Zurmaiener Straße	Gehört zu den Häusern
23						x	Wiese hinter den Häusern Kloschinskystraße	
24				x			Bolzplatz 1021.1 Wilhelm-Leuchner-Straße	
25		x				x	Moselufer und Radweg	
26	x		x				KSP 1.30 Peter-Friedhofen-Straße	neu angelegter Spielplatz
27						x	Verkehrsberuhigter Bereich Peter-Friedhofen-Straße 30-34	
28	(x)		(x)			(x)	Spielfläche in privater Wohnanlage St.-Mergener-Straße	
29		x	x			x	Grünanlage Brüderkrankenhaus	
30					x		Bahnhofsvorplatz	Gehört zur Altstadt – liegt im Einzugsbereich des Stadtteils
31	x		x				KSP 1.21 Max-Brandts-Straße	Gehört nach Nells Ländchen – liegt im Einzugsbereich des Stadtteils
32				x		x	BMX-Bahn neben Moselstadion	Gehört nach Nells Ländchen – liegt im Einzugsbereich des Stadtteils

Kinderstadtplan Trier Bezirk 102: Maximin



Auf dem Spielplatz in der Wilhelm-Leuschner-Straße ist „so ein Hügel, da kann man mit dem Rad rauf und runter fahren. Da treffen sich oft Jugendliche. Wir wollen keinen Ärger bekommen und gehen deshalb nur selten hin.“

Im Moselstadion spielen die Kinder gerne Fußball. Dort kann man gut laufen, aber auch Basketball und Hockey spielen. „Es gibt auch einen kleinen Spielplatz und viele Kletterbäume. Im Herbst kann man da ganz toll Kastanien sammeln.“

In der Balthasar-Neumann-Straße ist ein Spielplatz, „aber den kann man gar nicht mehr gebrauchen. Da ist eine Baustelle, auf der wir gerne spielen und wo Häuser hinkommen. Der Spielplatz soll aber bleiben.“

Im Park des Bräderkrankenhauses gibt es eine große Wiese, die sich gut als Treffpunkt eignet. Außerdem einen schönen Teich zum Fische fangen und viele Bäume. Auf den Spielplatz können alle Kinder hin, sobald die Kindergartenkinder nach Hause gegangen sind. „Rutschen, klettern und hangeln ist super, so wünscht man sich das.“

Hinweis: Kinderstadtpläne sind Bestandsaufnahmen aus Kindersicht und nicht als Spielempfehlungen zu verstehen. So sind etwa Spielverbote nur insofern berücksichtigt, als sie von den befragten Kindern geäußert werden.




- | | | | |
|--|-----------------------|--|------------------------|
| | Spielplatz | | Geschäft |
| | Treffpunkt | | Versteck |
| | Kleinkinderspielplatz | | Höhle |
| | Bolzplatz | | Wiese zum Spielen |
| | Sportplatz | | Schleichweg |
| | Fläche zum Spielen | | Baumhaus |
| | Zebrastrreifen | | Kletterbaum |
| | Spielen verboten | | Wasserspielmöglichkeit |
| | Gefahr | | |

0 25m 50m 75m 100m
 Kartengrundlage: Amtlicher Stadtplan, © Stadt Trier, Stadtvermessungsamt Genehmig. Nr. 1550/04
 Bearbeitung: mobile spielaktion e.V., 07/2008

Stadt Trier Bezirk 102: Maximin

Flächen für raumgreifende Bewegungsaktivitäten

Aktivitäten: Ball spielen, Inliner fahren, Laufspiele, Rad fahren
 Qualität: Eben, asphaltiert (für Ball- und Laufspiele auch Wiese)
 Wichtigste Nutzergruppe: 6 bis 10 Jahre
 Erreichbarkeit: Alleine ohne Eltern

-  Nutzbare Spielräume und ihr Einzugsgebiet (250m-Radius)
-  Potentielle Spielräume (nicht oder nur eingeschränkt nutzbar)
-  Statistischer Bezirk

0 25m 50m 75m 100m

Kartengrundlage: Amtlicher Stadtplan, © Stadt Trier, Stadtvermessungsamt Genehmig. Nr. 1550/04
 Bearbeitung: mobile spielaktion e.V., 11/2007




Stadt Trier Bezirk 102: Maximin

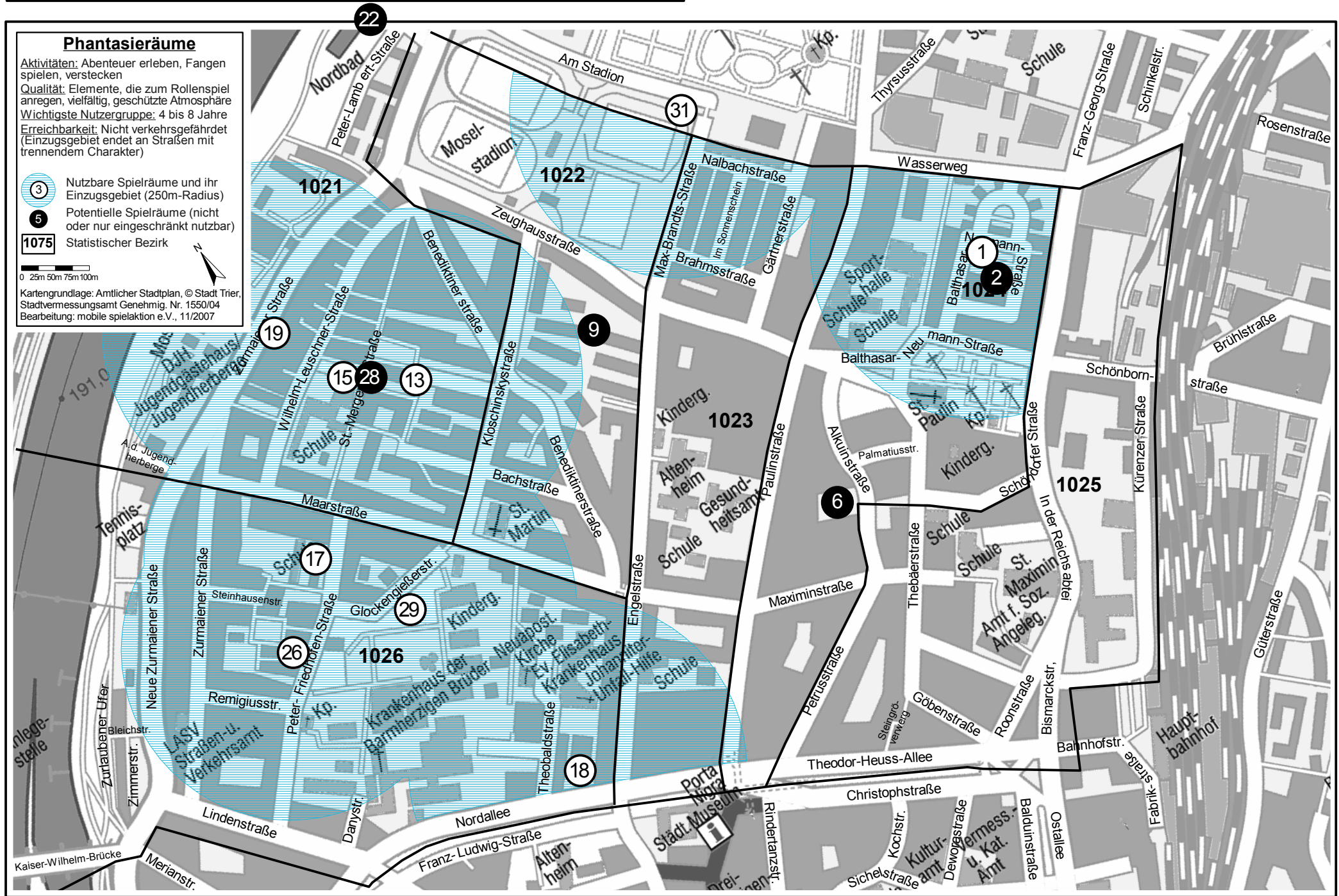
Phantasieräume

Aktivitäten: Abenteuer erleben, Fangen spielen, verstecken
Qualität: Elemente, die zum Rollenspiel anregen, vielfältig, geschützte Atmosphäre
Wichtigste Nutzergruppe: 4 bis 8 Jahre
Erreichbarkeit: Nicht verkehrgefährdet (Einzugsgebiet endet an Straßen mit trennendem Charakter)

- 3 Nutzbare Spielräume und ihr Einzugsgebiet (250m-Radius)
- 5 Potentielle Spielräume (nicht oder nur eingeschränkt nutzbar)
- 1075 Statistischer Bezirk



Kartengrundlage: Amtlicher Stadtplan, © Stadt Trier, Stadtvermessungsamt Genehmig. Nr. 1550/04
 Bearbeitung: mobile spielaktion e.V., 11/2007




Stadt Trier Bezirk 102: Maximin

Abenteuerräume

Aktivitäten: Bauen, klettern
 Qualität: Gestalt- und veränderbar, mit beherrschbaren Risiken
 Wichtigste Nutzergruppe: 8 bis 12 Jahre
 Erreichbarkeit: Alleine ohne Eltern

- 3 Nutzbare Spielräume und ihr Einzugsgebiet (250m-Radius)
- 5 Potentielle Spielräume (nicht oder nur eingeschränkt nutzbar)
- 1075 Statistischer Bezirk



Kartengrundlage: Amtlicher Stadtplan, © Stadt Trier, Stadtvermessungsamt Genehmig. Nr. 1550/04
 Bearbeitung: mobile spielaktion e.V., 11/2007



Stadt Trier Bezirk 102: Maximin

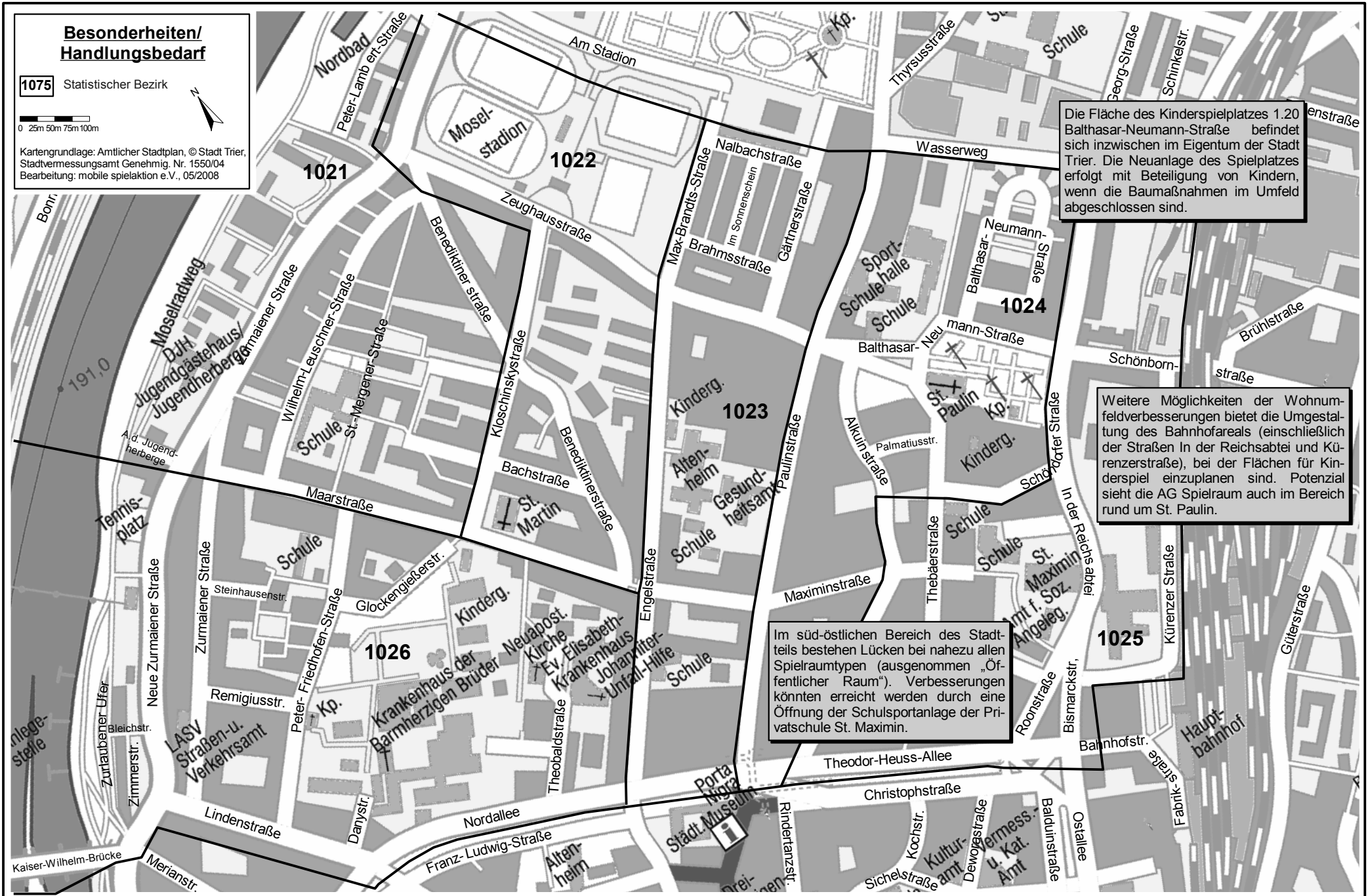
Besonderheiten/ Handlungsbedarf

1075 Statistischer Bezirk

0 25m 50m 75m 100m



Kartengrundlage: Amtlicher Stadtplan, © Stadt Trier, Stadtvermessungsamt Genehmig. Nr. 1550/04
Bearbeitung: mobile spielaktion e.V., 05/2008



Die Fläche des Kinderspielplatzes 1.20 Balthasar-Neumann-Straße befindet sich inzwischen im Eigentum der Stadt Trier. Die Neuanlage des Spielplatzes erfolgt mit Beteiligung von Kindern, wenn die Baumaßnahmen im Umfeld abgeschlossen sind.

Weitere Möglichkeiten der Wohnumfeldverbesserungen bietet die Umgestaltung des Bahnhofareals (einschließlich der Straßen In der Reichsabtei und Kürzenzerstraße), bei der Flächen für Kinderspiel einzuplanen sind. Potenzial sieht die AG Spielraum auch im Bereich rund um St. Paulin.

Im süd-östlichen Bereich des Stadtteils bestehen Lücken bei nahezu allen Spielraumtypen (ausgenommen „Öffentlicher Raum“). Verbesserungen könnten erreicht werden durch eine Öffnung der Schulsportanlage der Privatschule St. Maximin.