

Spielraumplan Stadtteil 408: Kernscheid

- Stadtteilbeschreibung
- Spielraumtabelle
- Kinderstadtplan
- Verkehrssituation
- Wohnungsunmittelbare Spielräume
- Flächen für raumgreifende Bewegungsaktivitäten
- Sportmöglichkeiten
- Eltern-Kind-Spielräume
- Phantasieräume
- Abenteuerräume
- Öffentliche Räume
- Besonderheiten und Handlungsbedarf

Stadt Trier Bezirk 408: Kernscheid

- Stand Oktober 2004 -

Allgemeine Charakterisierung

Kernscheid liegt auf einem Höhenrücken am südöstlichen Stadtrand von Trier. Die Einwohnerzahl ist schon über viele Jahre hinweg konstant geblieben. Die vorhandenen Baulücken werden nach und nach bebaut.

Demographische Angaben

Altersstruktur der Kinder und Jugendlichen

Altersgruppe	Statistischer Bezirk	Anteil der Altersgruppen	
		Stadtteil	Gesamt-stadt
0 – 2 Jahre	28	2,6 %	2,3 %
3 – 5 Jahre	24	2,2 %	2,3 %
6 – 10 Jahre	43	4,0 %	3,9 %
11 – 15 Jahre	47	4,3 %	4,5 %
Summe	142		
Einwohnerzahl	1086		
Kinderanteil	13,1 %	13,1 %	13,0 %

Stand 01.07.2003

Städtische Sportstätten, Spiel- und Bolzplätze

- KSP 4.31 Jakob-Kneipp-Straße
- Bolzplatz 4081.1 Kernscheid (Brubacher Weg)

Schulen und Kindertagesstätten

- Kindergarten St. Georg (Auf der Redoute)

Siedlungsstruktur, Grün- und Freiflächen

Kernscheid ist überwiegend mit Einzel- oder Reihenhäuser bebaut. Fast alle Wohnungen verfügen über Gärten und das ehemalige Dorf ist von Wiesen und Wäldern umgeben.

Verkehrssituation

Da es durch Kernscheid keinen Durchgangsverkehr gibt, ist die Verkehrsbelastung nicht sehr hoch. Im ganzen Ort herrscht praktisch nur Anwohnerverkehr.

Zuständigkeiten / Personen

Ortsvorsteher: Horst Freischmitt, Morgenweg 12, 54296 Trier, Tel.: 0651-17945 / 42950

Stellvertreter: Alfred Fischer, Zum Domherrenwald 8, 54296 Trier, Tel.: 0651-17285

Stellungnahme zu Besonderheiten und Handlungsbedarf der Analysen von 5/2000

- *Kernscheid liegt in einem sehr schön beispielbaren landschaftlichen Gebiet inmitten von Wäldern, Wegen, größeren und kleineren Tälern. Daher befinden sich viele Spielorte der Kinder außerhalb des Stadtteils.*

Die Kinder spielen immer noch verstärkt auf den umgebenden Wiesen und Feldern.

- *Der Bolzplatz ist in einem sehr unbefriedigenden Zustand. Er soll aber noch in diesem Jahr saniert werden.*

Der Bolzplatz wurde saniert. (siehe neuer Handlungsbedarf)

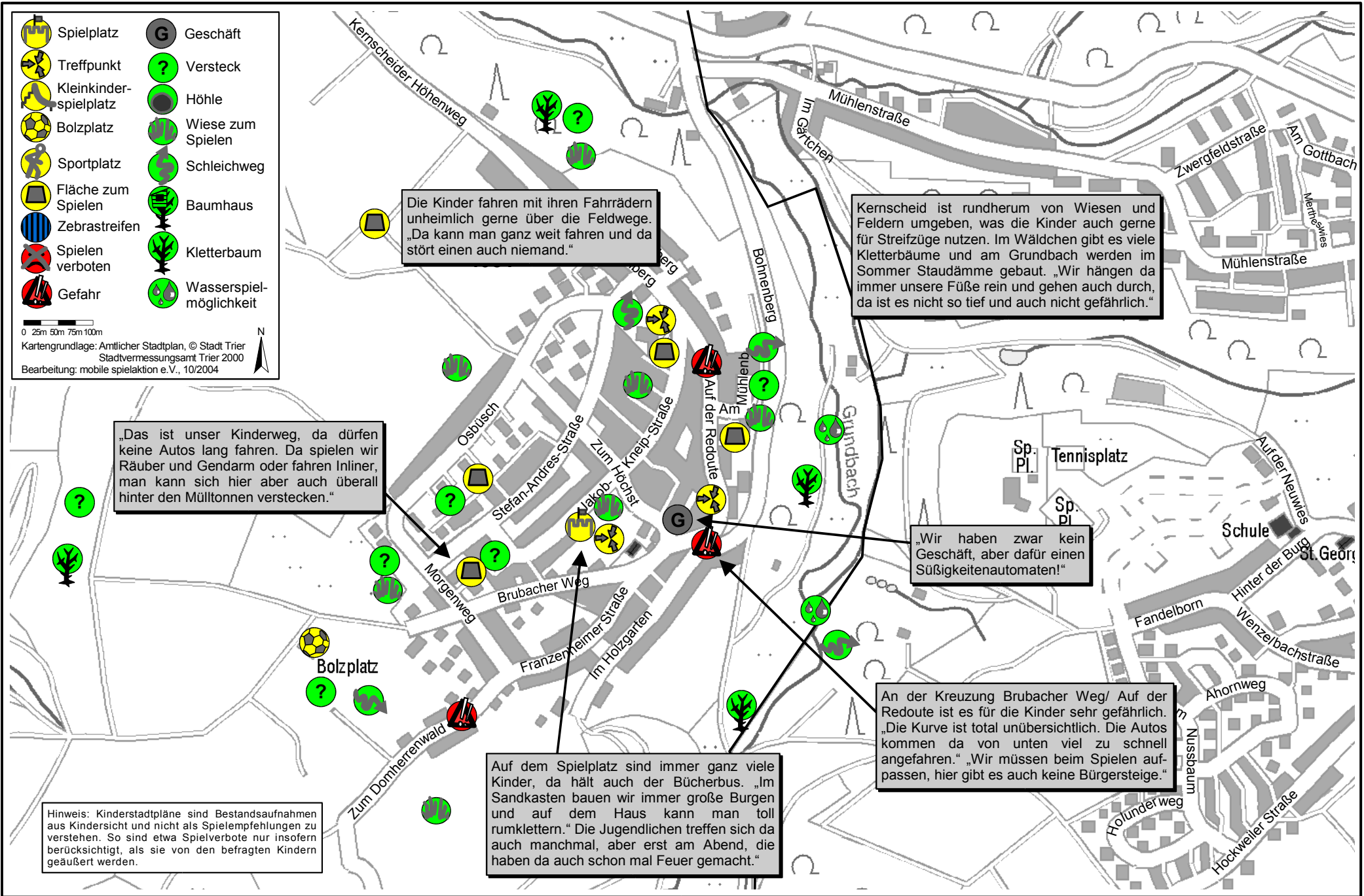
- *Aufgrund der Schule und der besseren Infrastruktur von Irsch, besteht eine starke soziale Anbindung zum Nachbarort. Die Wegebeziehungen dort hin sind für Kinder aber unbefriedigend. Ein Fuß- und Radweg entlang der Straße könnte hier eine wesentliche Verbesserung bringen.*

Die AG Spielraum hat von dieser Maßnahme Abstand genommen, da für die Kinder kein sicherer Fußweg entstehen würde.

Stadt Trier Bezirk 408: Kernscheid – Spielräume

Raum-Nummer	Eltern-Kind-Spielräume	Abenteuerräume	Phantasieräume	Sportmöglichkeiten	Öffentliche Räume	Flächen für raumgreifende Bewegungsaktivitäten	Name / Beschreibung	Anmerkungen
1					x	x	Platz vor der Mehrzweckhalle	Ausgestattet mit zwei Bänken und einem Tisch
2			x			x	Wiesen zum Höchst/Osbüsch	Solange die Baulücken bleiben sind die Wiesen nutzbar
3				x			Bolzplatz 4081.1 Kernscheid	
4					x		Dorfbrunnen	Stehische vorhanden
5	x		x				KSP 4.31 Jakob-Kneip-Straße	
6		x	x				Umgebung „Schmittsberg“	
7				x			Sportplatz Irsch	Wird trotz der schlechten Wegebeziehungen nach Irsch genutzt
8		x					Grundbach	
9		x					Waldrand	
10					x		Bushaltestelle Auf der Redoute	
11		x					Wiesen und Felder beim Morgenweg	

Kinderstadtplan Trier Bezirk 408: Kernscheid



Hinweis: Kinderstadtpläne sind Bestandsaufnahmen aus Kindersicht und nicht als Spielempfehlungen zu verstehen. So sind etwa Spielverbote nur insofern berücksichtigt, als sie von den befragten Kindern geäußert werden.

Stadt Trier Bezirk 408: Kernscheid


Verkehrssituation

Beurteilung des Verkehrsaufkommens der einzelnen Straßen:

 Gering

 Mittel

 Hoch

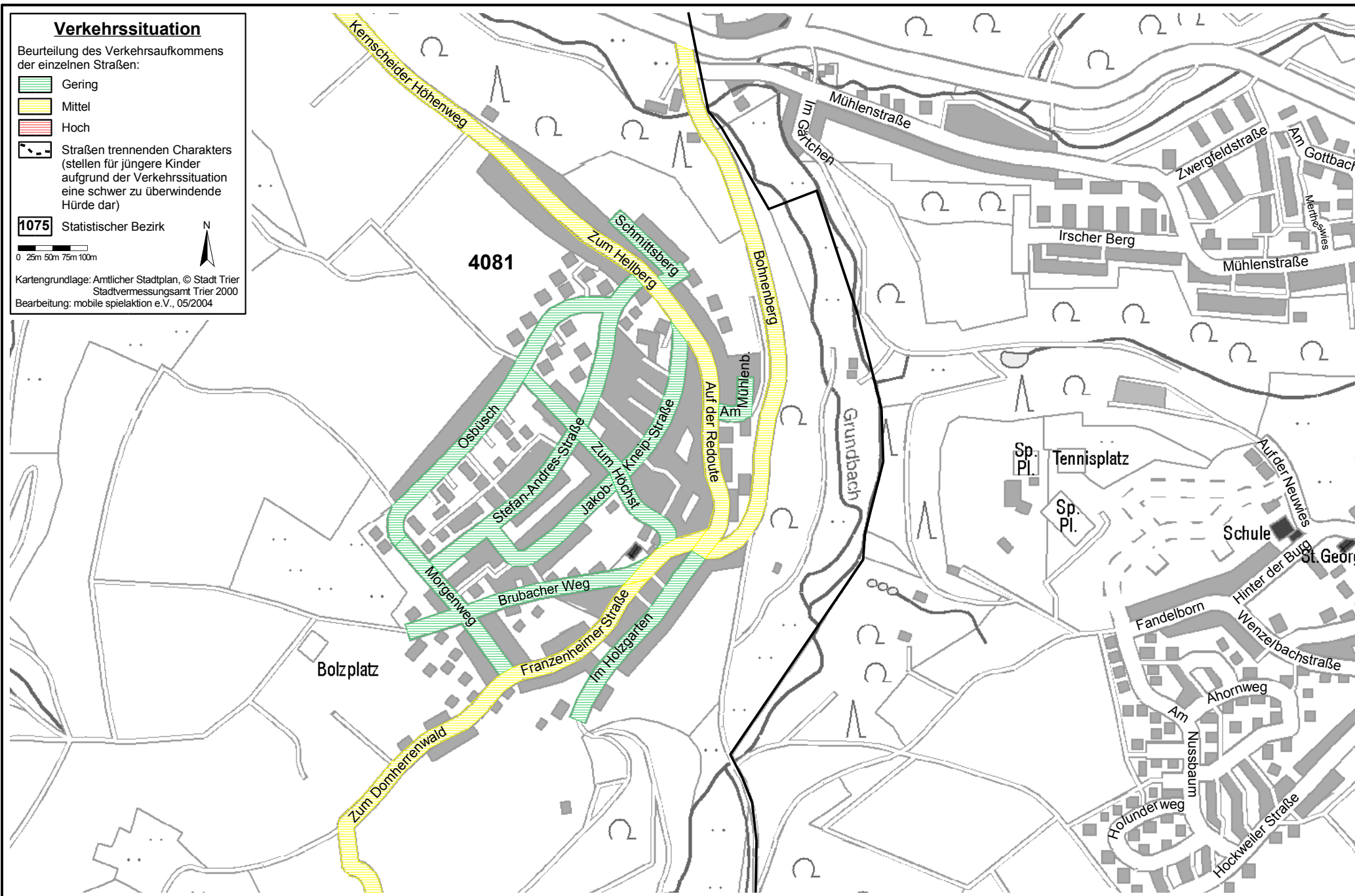
 Straßen trennenden Charakters
(stellen für jüngere Kinder aufgrund der Verkehrssituation eine schwer zu überwindende Hürde dar)

1075 Statistischer Bezirk

0 25m 50m 75m 100m



Kartengrundlage: Amtlicher Stadtplan, © Stadt Trier
Stadtvermessungsamt Trier 2000
Bearbeitung: mobile spielaktion e.V., 05/2004



Stadt Trier Bezirk 408: Kernscheid

Wohnungsunmittelbarer Spielraum

Aktivitäten: Rumpfahnen, Ball spielen, hopsen, klettern
Qualität: Glatte Fläche, eben, einsehbar, vielfältig, nicht verkehrsgefährdet
Wichtigste Nutzergruppe: 0 bis 6 Jahre
Erreichbarkeit: Direkt vor der Haustür

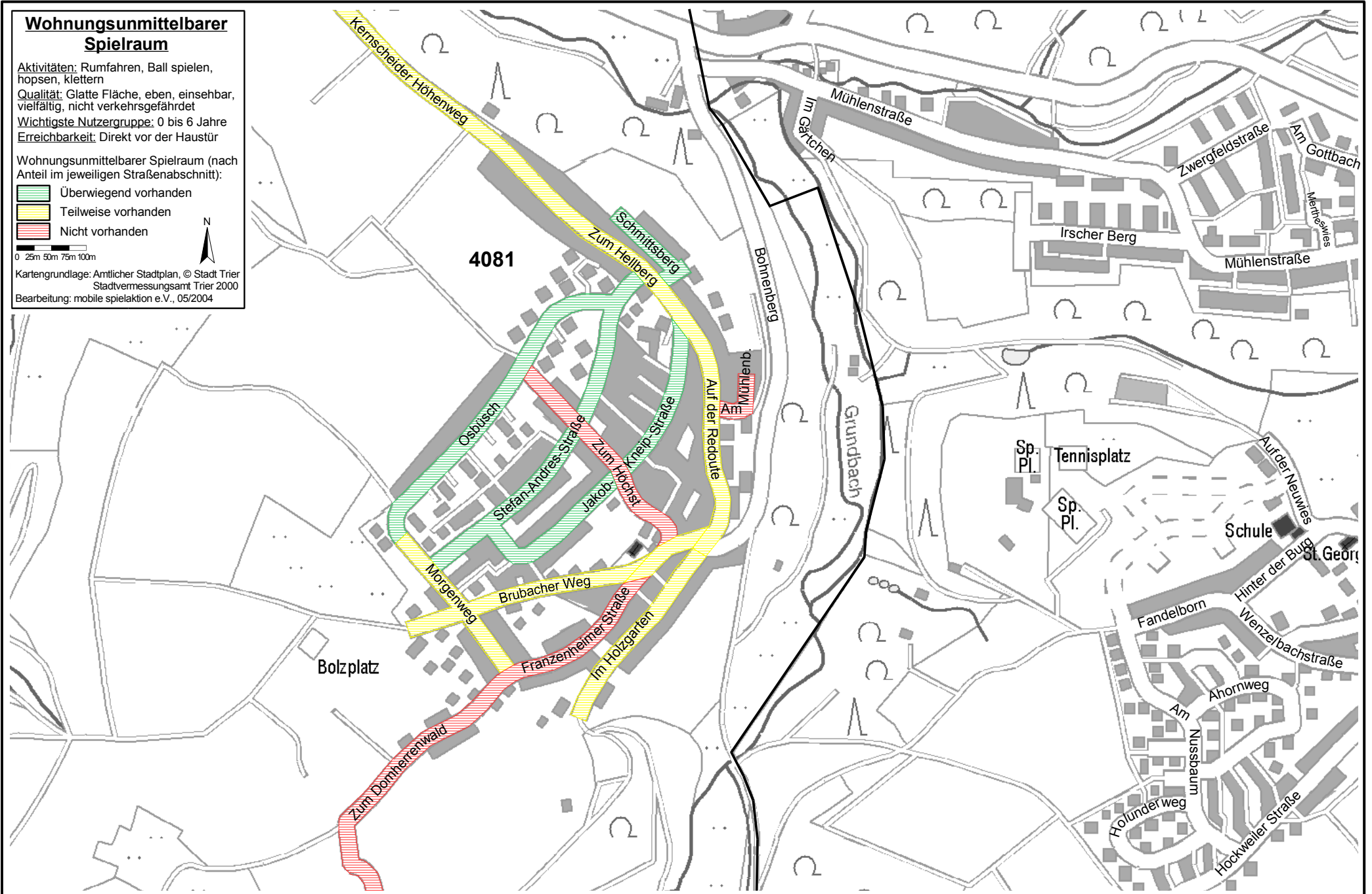
Wohnungsunmittelbarer Spielraum (nach Anteil im jeweiligen Straßenabschnitt):

- Überwiegend vorhanden
- Teilweise vorhanden
- Nicht vorhanden

0 25m 50m 75m 100m



Kartengrundlage: Amtlicher Stadtplan, © Stadt Trier
 Stadtvermessungsamt Trier 2000
 Bearbeitung: mobile spielaktion e.V., 05/2004



Stadt Trier Bezirk 408: Kernscheid




Flächen für raumgreifende Bewegungsaktivitäten

Aktivitäten: Ball spielen, Inliner fahren, Laufspiele, Rad fahren

Qualität: Eben, asphaltiert (für Ball- und Laufspiele auch Wiese)

Wichtigste Nutzergruppe: 6 bis 10 Jahre

Erreichbarkeit: Alleine ohne Eltern

-  Nutzbare Spielräume und ihr Einzugsgebiet (250m-Radius)
-  Potentielle Spielräume (nicht oder nur eingeschränkt nutzbar)
-  Statistischer Bezirk

0 25m 50m 75m 100m



Kartengrundlage: Amtlicher Stadtplan, © Stadt Trier
Stadtvermessungsamt Trier 2000
Bearbeitung: mobile spielaktion e.V., 05/2004



Stadt Trier Bezirk 408: Kernscheid

Sportmöglichkeiten

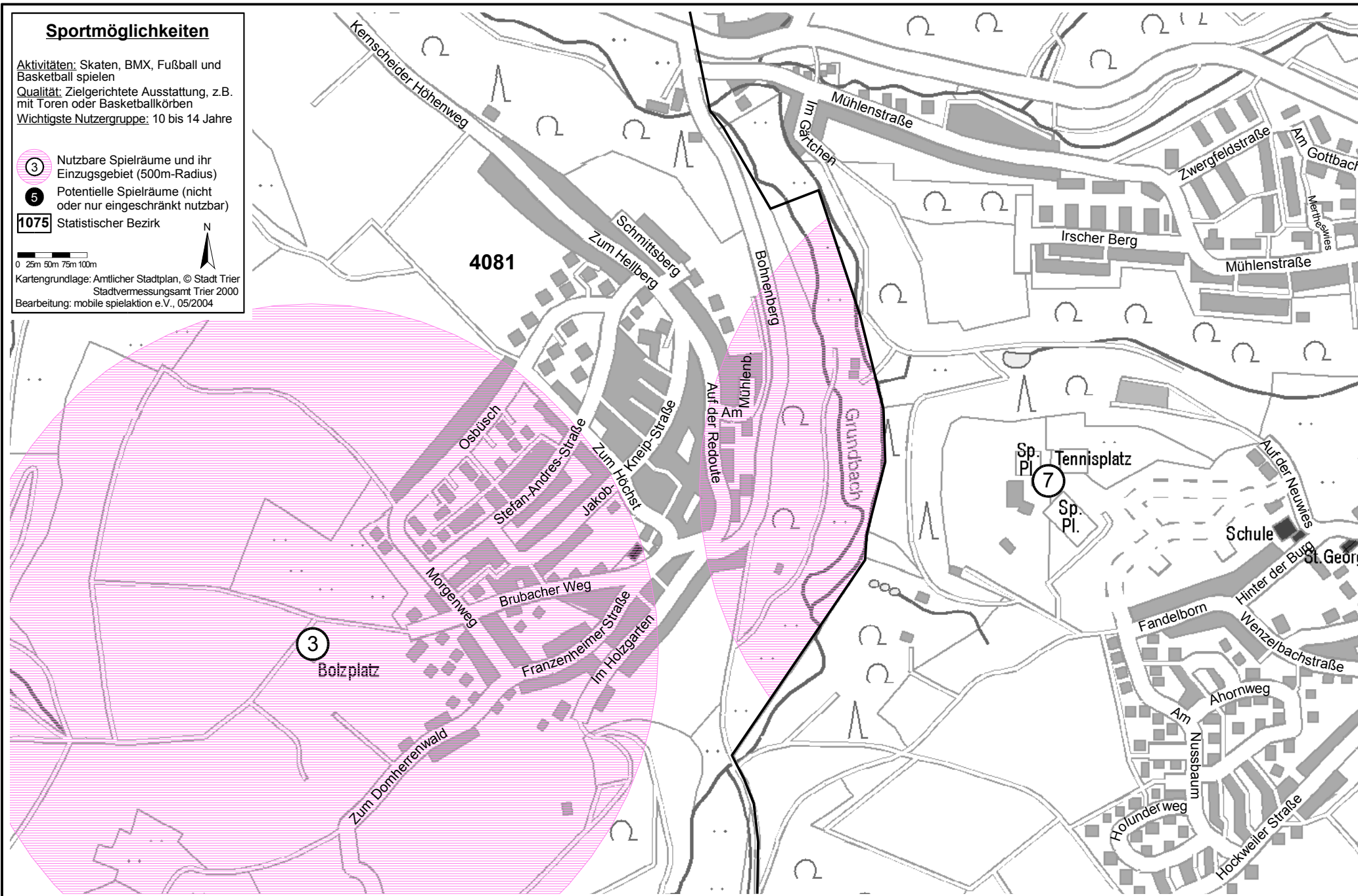
Aktivitäten: Skaten, BMX, Fußball und Basketball spielen
Qualität: Zielgerichtete Ausstattung, z.B. mit Toren oder Basketballkörben
Wichtigste Nutzergruppe: 10 bis 14 Jahre

-  Nutzbare Spielräume und ihr Einzugsgebiet (500m-Radius)
-  Potentielle Spielräume (nicht oder nur eingeschränkt nutzbar)
- 1075** Statistischer Bezirk

0 25m 50m 75m 100m



Kartengrundlage: Amtlicher Stadtplan, © Stadt Trier
Stadtvermessungsamt Trier 2000
Bearbeitung: mobile spielaktion e.V., 05/2004



Stadt Trier Bezirk 408: Kernscheid




Eltern-Kind-Spielräume

Aktivitäten: Sand buddeln mit anderen Kindern, Kommunikation von Eltern

Qualität: Sitzgelegenheit für Eltern im Schatten, Sauberkeit, harmonische Atmosphäre

Wichtigste Nutzergruppe: 0 bis 6 Jahre

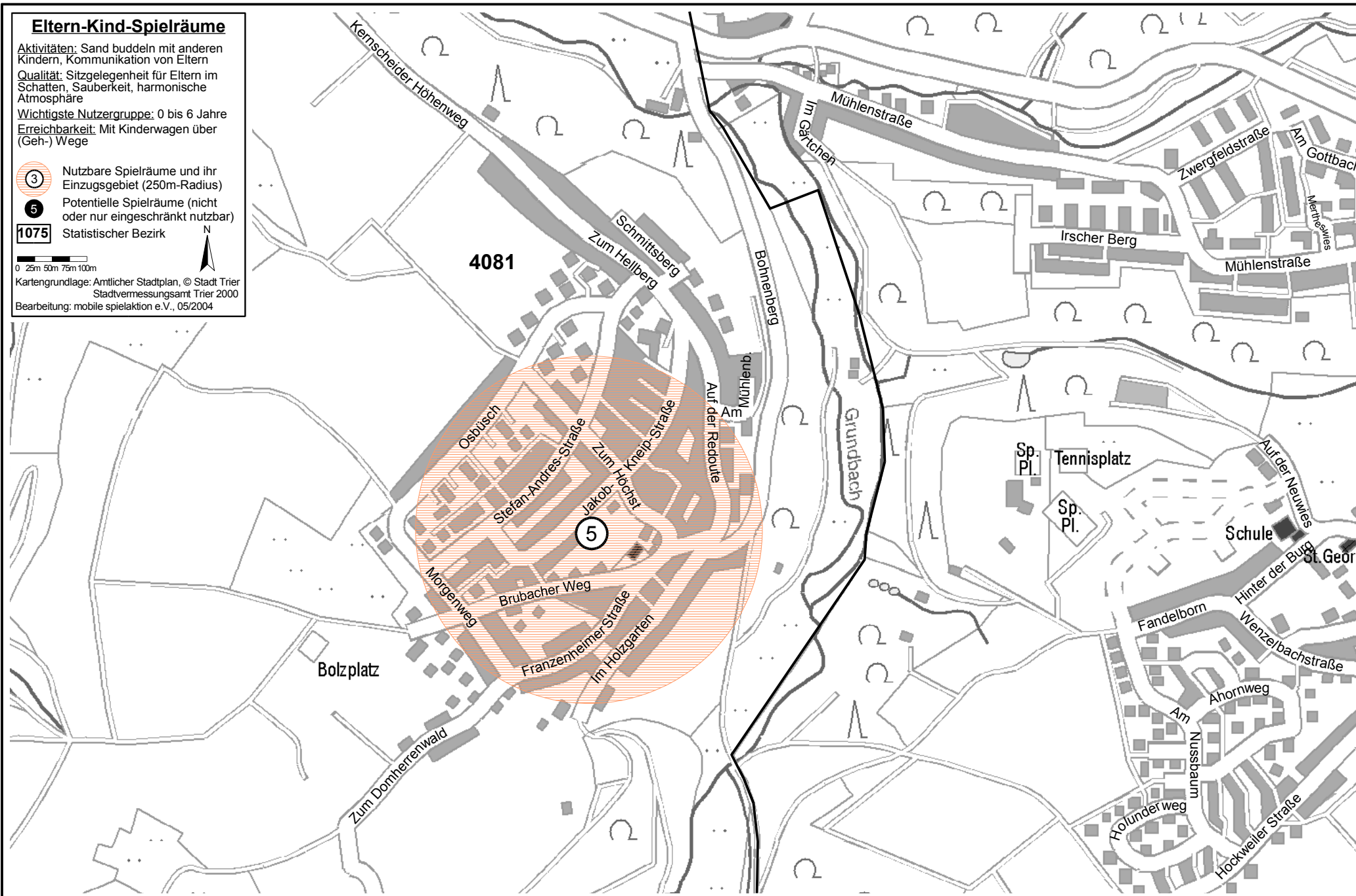
Erreichbarkeit: Mit Kinderwagen über (Geh-) Wege

-  Nutzbare Spielräume und ihr Einzugsgebiet (250m-Radius)
-  Potentielle Spielräume (nicht oder nur eingeschränkt nutzbar)
-  Statistischer Bezirk

0 25m 50m 75m 100m

Kartengrundlage: Amtlicher Stadtplan, © Stadt Trier
Stadtvermessungsamt Trier 2000

Bearbeitung: mobile spielaktion e.V., 05/2004



Stadt Trier Bezirk 408: Kernscheid

Phantasieräume

Aktivitäten: Abenteuer erleben, Fangen spielen, verstecken

Qualität: Elemente, die zum Rollenspiel anregen, vielfältig, geschützte Atmosphäre

Wichtigste Nutzergruppe: 4 bis 8 Jahre

Erreichbarkeit: Nicht verkehrsgefährdet (Einzugsgebiet endet an Straßen mit trennendem Charakter)

- 3 Nutzbare Spielräume und ihr Einzugsgebiet (250m-Radius)
- 5 Potentielle Spielräume (nicht oder nur eingeschränkt nutzbar)
- 1075 Statistischer Bezirk

0 25m 50m 75m 100m






Kartengrundlage: Amtlicher Stadtplan, © Stadt Trier
 Stadtvermessungsamt Trier 2000
 Bearbeitung: mobile spielaktion e.V., 05/2004



Stadt Trier Bezirk 408: Kernscheid

Abenteuerräume

Aktivitäten: Bauen, klettern
Qualität: Gestalt- und veränderbar, mit beherrschbaren Risiken
Wichtigste Nutzergruppe: 8 bis 12 Jahre
Erreichbarkeit: Alleine ohne Eltern

-  Nutzbare Spielräume und ihr Einzugsgebiet (250m-Radius)
-  Potentielle Spielräume (nicht oder nur eingeschränkt nutzbar)
-  Statistischer Bezirk

0 25m 50m 75m 100m

Kartengrundlage: Amtlicher Stadtplan, © Stadt Trier
 Stadtvermessungsamt Trier 2000
 Bearbeitung: mobile spielaktion e.V., 05/2004



Stadt Trier Bezirk 408: Kernscheid

Öffentliche Räume

Aktivitäten: Experimentelle Einordnung in die und Reibung mit der Erwachsenenwelt (Leute beobachten, reden, lästern)

Qualität: Zentrale Lage im Stadtteil

Wichtigste Nutzergruppe: 12 bis 14 Jahre

③ Nutzbare Spielräume und ihr Einzugsgebiet (500m-Radius)

⑤ Potentielle Spielräume (nicht oder nur eingeschränkt nutzbar)

1075 Statistischer Bezirk



0 25m 50m 75m 100m

Kartengrundlage: Amtlicher Stadtplan, © Stadt Trier
Stadtvermessungsamt Trier 2000
Bearbeitung: mobile spielaktion e.V., 05/2004



Stadt Trier Bezirk 408: Kernscheid

Besonderheiten/ Handlungsbedarf

1075 Statistischer Bezirk

0 25m 50m 75m 100m



Kartengrundlage: Amtlicher Stadtplan, © Stadt Trier
Stadtvermessungsamt Trier 2000
Bearbeitung: mobile spielaktion e.V., 07/2004

Kernscheid liegt in einem sehr schön
beispielbaren landschaftlichen Gebiet
inmitten von Wäldern, Wegen,
größeren und kleineren Tälern. Daher
befinden sich viele Spielorte der
Kinder außerhalb des Stadtteils.

Der Bolzplatz 4081.1 Kernscheid
wurde unter Mithilfe des Sportvereins
SSG Kernscheid und Bewohnern von
Kernscheid saniert. Unter anderem hat
der Platz einen Rasenbelag erhalten.

