

Spielraumplan Stadtteil 405: Tarforst (A)

- Stadtteilbeschreibung
- Spielraumtabelle
- Kinderstadtplan
- Verkehrssituation
- Wohnungsunmittelbare Spielräume
- Flächen für raumgreifende Bewegungsaktivitäten
- Sportmöglichkeiten
- Eltern-Kind-Spielräume
- Phantasieräume
- Abenteuerräume
- Öffentliche Räume
- Besonderheiten und Handlungsbedarf

Stadt Trier Bezirk 405: Tarforst

- Stand Oktober 2004 -

Allgemeine Charakterisierung

Der Stadtteil besteht aus dem Teil, der sich aus dem alten Dorf heraus entwickelt hat und der Tarforster Höhe, auf der sich das Universitätsgelände und eine Reihe von Neubaugebieten befindet. Tarforst ist in den letzten 25 Jahren sehr stark expandiert. Aufgrund der jüngsten Neubaugebiete gibt es zwar Bezirke mit einem extrem hohen Kinderanteil - der gesamte Stadtteil liegt aber mit 13,5 % nur knapp über dem städtischen Durchschnitt (13,0 %).

Demographische Angaben

Altersstruktur der Kinder und Jugendlichen

| Altersgruppe | Statistische Bezirke | | | | | Summe | Anteil der Altersgruppen | |
|---------------|----------------------|-------|--------|--------|--------|-------|--------------------------|---------------|
| | 4051 | 4052 | 4053 | 4054 | 4055 | | Stadtteil | Gesamtstadt |
| 0 – 2 Jahre | 40 | 8 | 25 | 16 | 37 | 126 | 1,8 % | 2,3 % |
| 3 – 5 Jahre | 48 | 19 | 22 | 21 | 48 | 158 | 2,3 % | 2,3 % |
| 6 – 10 Jahre | 92 | 29 | 34 | 36 | 102 | 293 | 4,1 % | 3,9 % |
| 11 – 15 Jahre | 96 | 28 | 47 | 76 | 126 | 373 | 5,3 % | 4,5 % |
| Summe | 276 | 84 | 128 | 149 | 313 | 950 | | |
| Einwohnerzahl | 1761 | 1761 | 1119 | 1351 | 1045 | 7037 | | |
| Kinderanteil | 15,7 % | 4,8 % | 11,4 % | 11,0 % | 30,0 % | | 13,5 % | 13,0 % |

Stand 01.07.2003

Städtische Sportstätten, Spiel- und Bolzplätze

- KSP 4.17 Im Sarkbrunnen
- KSP 4.18 Heinrich-Brauns-Straße
- KSP 4.19 In der Pforte
- KSP 4.20 Januarius-Zick-Straße West
- KSP 4.22 Kreuzflur 15
- KSP 4.24 Langflur
- KSP 4.40 Am Olbeschgraben
- KSP 4.41 Januarius-Zick-Straße Süd
- KSP 4.42 Zum Wingertsberg
- Bolzplatz 4071.1 Fritz-von-Wille-Straße

Schulen und Kindertagesstätten

- Kindergarten Alt Tarforst (Zum Schombert)
- Krabbelstube Universität (Im Treff)
- Kindertagesstätte Trimmelter Hof (Langflur)
- Uni-Kindergarten Im Treff (Im Treff)
- Grundschule Tarforst (Im alten Garten)

Siedlungsstruktur, Grün- und Freiflächen

Der überwiegende Anteil des Stadtteils ist mit Einfamilien-, Doppel- oder Reihenhäusern bebaut, die alle über Privatgärten verfügen. Daneben gibt es noch einige Mietwohnungen als Geschosswohnungsbau - hierzu gehören auch die Studentenwohnheime. Tarforst liegt auf ehemaligen landwirtschaftlichen Nutzflächen und ist daher von Wiesen und Feldern umgeben.

Verkehrssituation

Stark befahren ist lediglich die Kohlenstraße, an die aber kaum Wohnbebauung direkt angrenzt. Im Stadtteil selbst herrscht in der Regel nur Anwohnerverkehr, der sich aber auf manchen Straßen summiert.

Zuständigkeiten / Personen

Ortsvorsteher: Marcellus Gehlen (sen.), Am Hötberg 4b, 54296 Trier, Tel.: 0651-10351
Stellvertreterin: Ingeborg Friedrich, Peter-Jacobs-Straße 10, Tel.: 0651/22429

Stellungnahme zu Besonderheiten und Handlungsbedarf der Analysen von 3/2000

- *In Alt-Tarforst sind Lücken bei den Eltern-Kind-Spielräumen. Sollte der Bereich zwischen Sportplatz und Tarforster Straße bebaut werden, so ist hier ein weiterer Kinderspielplatz erforderlich.*

Der Bebauungsplan wird in nächster Zeit nicht umgesetzt.

- *In den Neubaugebieten BU 11/12 wird das vorhandene Spielangebot für die angrenzenden schon bebauten Flächen weiter entwickelt und ergänzt. Die Straßen und Grünzüge werden so gestaltet, dass die Kinder sie als Spielräume nutzen können. Das Angebot an wohnungsunmittelbaren Spielräumen ist durch verkehrsberuhigte Anlieger- und kleine Stichstraßen abgedeckt. Wünschenswert wären noch zielgerichtete Einrichtungen, die die Skatemöglichkeiten verbessern.*

Die Baumaßnahmen sind noch nicht abgeschlossen, aber die Kinder verfügen bisher über umfangreichen naturnahen Spielraum.

- *Bei der "Wilhelm-Cüppers-Schule" (Gehörlosenschule) wird die neue Grundschule gebaut werden. Die sie umgebenden Spiel- und Sportflächen sollen so angelegt werden, dass sie für alle Kinder des Stadtteils nutzbar sind. Hier könnte auch eine Basketballspielmöglichkeit geschaffen werden.*

Die Grundschule konnte aufgrund eines längeren Baustopps noch nicht gebaut werden.

- *Der Höhenstadtteil Tarforst liegt auf ehemals landwirtschaftlich genutzten Flächen und ist von Wiesen und Felder umgeben, so dass die Kinder auch außerhalb der Wohnbebauung Spielräume vorfinden. Die Neubaugebiete sind so angelegt, dass genügend Spielmöglichkeiten vorhanden sind.*

An diesen Spielräumen hat sich nichts geändert.

- *Die Zahl an Kinderspielplätzen mit klassischen Spielgeräten ist in Tarforst sehr hoch. Eine sinnvolle Weiterentwicklung der Spielräume muss dahin gehen, dass das Gerätespiel auf weniger Plätzen konzentriert angeboten werden muss und dafür auf anderen Räumen ergänzende Schwerpunkte gesetzt werden müssen (Bodenmodellierungen, Klettermöglichkeiten, Begrünung und Bepflanzung).*

Es sind einige Kinderspielplätze zurückgebaut worden, jedoch so, dass keine neuen Spielraumlücken entstanden sind. Diese bleiben gewidmet und können bei Bedarf ausgebaut werden.

Stadt Trier Bezirk 405: Tarforst (A) – Spielräume

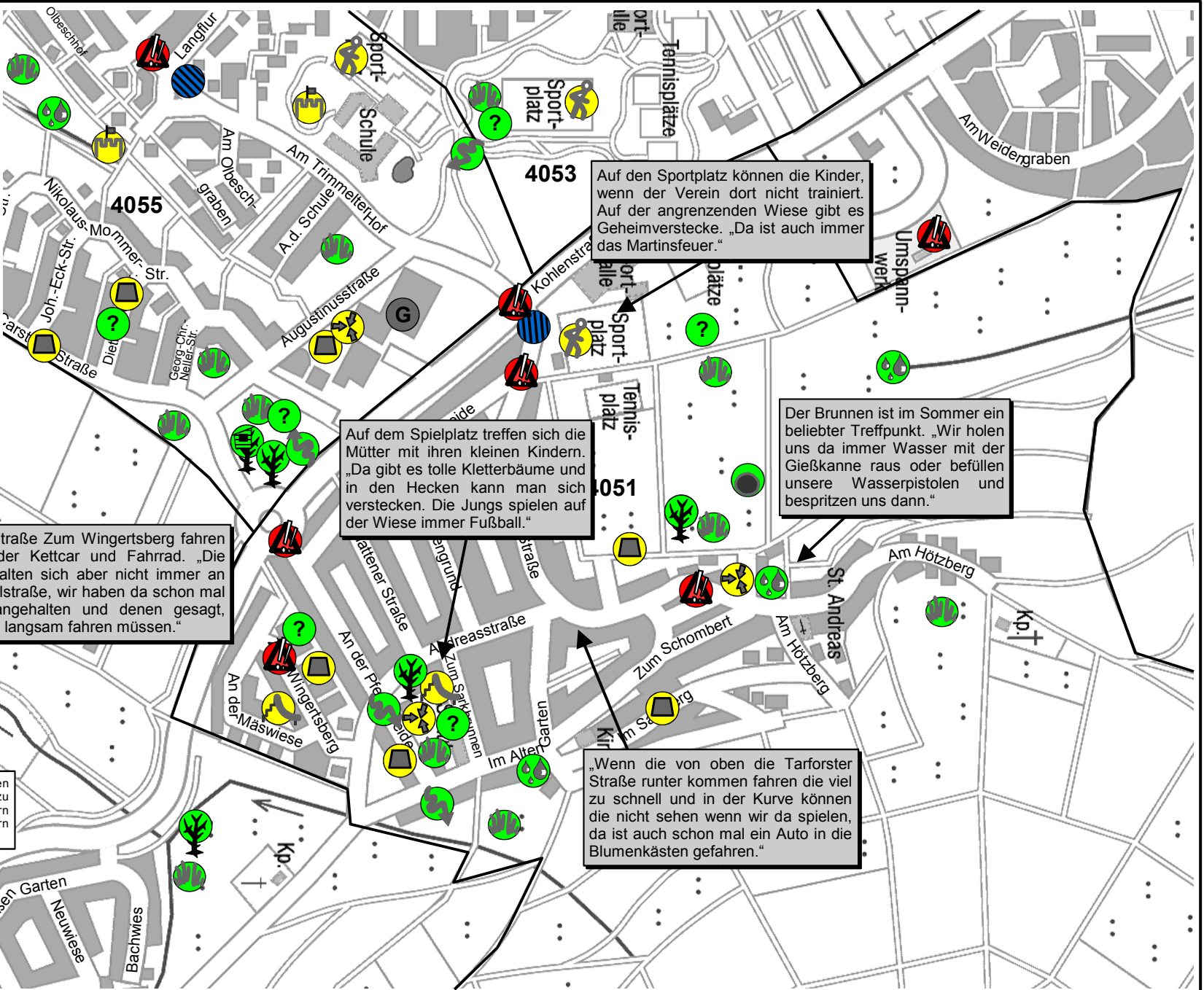
| Raum-Nummer | Eltern-Kind-Spielräume | Abenteuerräume | Phantasieräume | Sportmöglichkeiten | Öffentliche Räume | Flächen für raumgreifende Bewegungsaktivitäten | Name / Beschreibung | Anmerkungen |
|-------------|------------------------|----------------|----------------|--------------------|-------------------|--|---|---------------------------|
| 1 | | | | | x | | Brunnen „Am Hötzberg“ | Mit Sitzgelegenheit |
| 2 | | x | x | x | x | | Sportanlage Tarforst und umgebendes Gelände | |
| 3 | | | | | | x | Grundschule Tarforst | Aufgemalte Spiele |
| 4 | x | x | x | | | | KSP 4.17 Im Sarkbrunnen | |
| 5 | x | | | | | | KSP 4.42 Zum Wingertsberg | |
| 6 | | x | x | | | x | Feldweg / Wiesen nach Filsch | |
| 7 | | | | | x | | Brunnen „Im alten Garten“ | Mit Sitzgelegenheit |
| 8 | | x | x | | | x | Feldwege und Wiesen rund um Tarforst | |
| 9 | x | | x | | | | KSP 4.40 Olbeschgraben | |
| 10 | | | | x | | x | Uni-Sportplatz | |
| 11 | x | | x | x | | x | Außengelände Gehörlosenschule | Am Wochenende geschlossen |
| 12 | | x | | | | | Wiese beim Kreisverkehr Kohlenstraße | |
| 13 | | | | | x | x | Vorplatz Einkaufszentrum Tarforst | |

Stadt Trier Bezirk 405: Tarforst (A)

| | | | |
|---|-----------------------|---|------------------------|
|  | Spielplatz |  | Geschäft |
|  | Treffpunkt |  | Versteck |
|  | Kleinkinderspielplatz |  | Höhle |
|  | Bolzplatz |  | Wiese zum Spielen |
|  | Sportplatz |  | Schleichweg |
|  | Fläche zum Spielen |  | Baumhaus |
|  | Zebrastrreifen |  | Kletterbaum |
|  | Spiele verboten |  | Wasserspielmöglichkeit |
|  | Gefahr | | |

0 25m 50m 75m 100m

Kartengrundlage: Amtlicher Stadtplan, © Stadt Trier, Stadtvermessungsamt Genehmig. Nr. 1550/04
 Bearbeitung: mobile spielaktion e.V., 10/2004



Auf den Sportplatz können die Kinder, wenn der Verein dort nicht trainiert. Auf der angrenzenden Wiese gibt es Geheimverstecke. „Da ist auch immer das Martinsfeuer.“

Auf dem Spielplatz treffen sich die Mütter mit ihren kleinen Kindern. „Da gibt es tolle Kletterbäume und in den Hecken kann man sich verstecken. Die Jungs spielen auf der Wiese immer Fußball.“

Der Brunnen ist im Sommer ein beliebter Treffpunkt. „Wir holen uns da immer Wasser mit der Gießkanne raus oder befüllen unsere Wasserpistolen und bespritzen uns dann.“

In der Straße Zum Wingersberg fahren die Kinder Kettcar und Fahrrad. „Die Autos halten sich aber nicht immer an die Spielstraße, wir haben da schon mal Autos angehalten und denen gesagt, dass sie langsam fahren müssen.“

„Wenn die von oben die Tarforster Straße runter kommen fahren die viel zu schnell und in der Kurve können die nicht sehen wenn wir da spielen, da ist auch schon mal ein Auto in die Blumenkästen gefahren.“

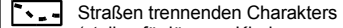
Hinweis: Kinderstadtpläne sind Bestandsaufnahmen aus Kindersicht und nicht als Spielempfehlungen zu verstehen. So sind etwa Spielverbote nur insofern berücksichtigt, als sie von den befragten Kindern geäußert werden.

Stadt Trier Bezirk 405: Tarforst (A)

Verkehrssituation

Beurteilung des Verkehrsaufkommens der einzelnen Straßen:

-  Gering
-  Mittel
-  Hoch

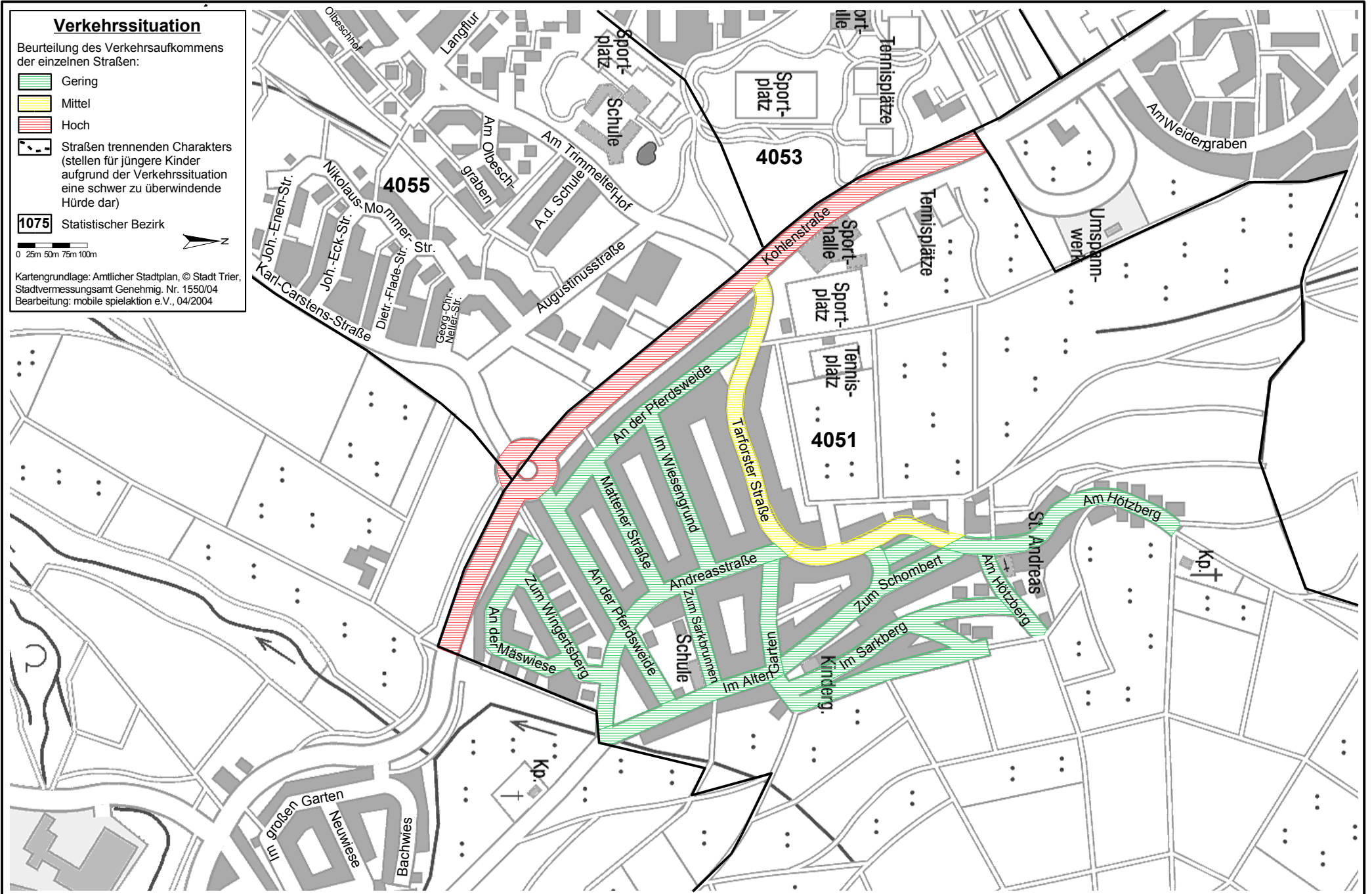
 Straßen trennenden Charakters (stellen für jüngere Kinder aufgrund der Verkehrssituation eine schwer zu überwindende Hürde dar)

1075 Statistischer Bezirk

0 25m 50m 75m 100m



Kartengrundlage: Amtlicher Stadtplan, © Stadt Trier, Stadtvermessungsamt Genehmig. Nr. 1550/04
 Bearbeitung: mobile spielaktion e.V., 04/2004



Stadt Trier Bezirk 405: Tarforst (A)

Wohnungsunmittelbarer Spielraum


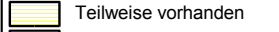
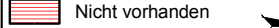
Aktivitäten: Rumfahren, Ball spielen, hupsen, klettern

Qualität: Glatte Fläche, eben, einsehbar, vielfältig, nicht verkehrsgefährdet

Wichtigste Nutzergruppe: 0 bis 6 Jahre

Erreichbarkeit: Direkt vor der Haustür

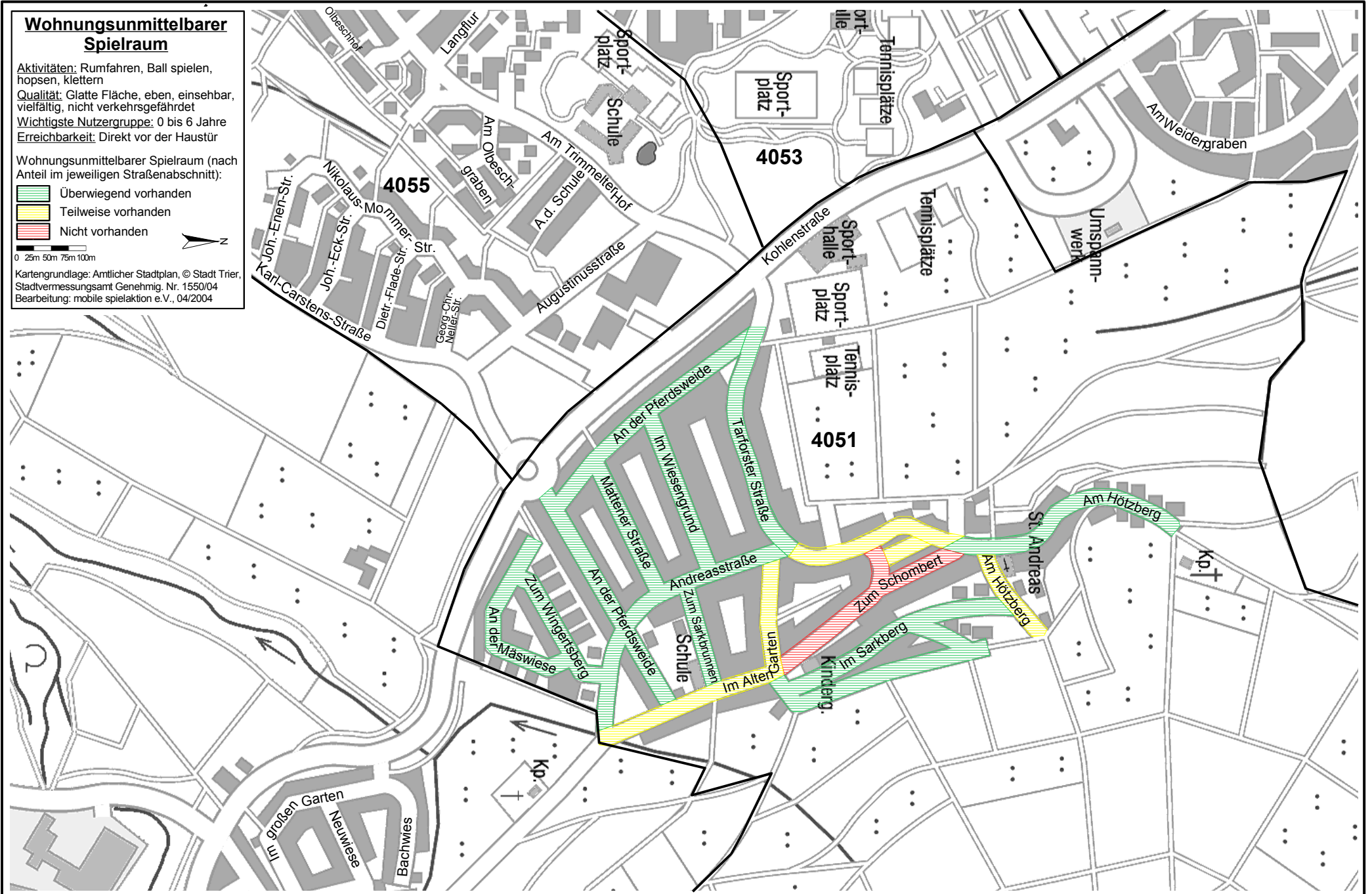
Wohnungsunmittelbarer Spielraum (nach Anteil im jeweiligen Straßenabschnitt):

-  Überwiegend vorhanden
-  Teilweise vorhanden
-  Nicht vorhanden

0 25m 50m 75m 100m



Kartgrundlage: Amtlicher Stadtplan, © Stadt Trier, Stadtvermessungsamt Genehmig. Nr. 1550/04
 Bearbeitung: mobile spielaktion e.V., 04/2004



Stadt Trier Bezirk 405: Tarforst (A)

Flächen für raumgreifende Bewegungsaktivitäten

Aktivitäten: Ball spielen, Inliner fahren, Laufspiele, Rad fahren

Qualität: Eben, asphaltiert (für Ball- und Laufspiele auch Wiese)

Wichtigste Nutzergruppe: 6 bis 10 Jahre

Erreichbarkeit: Alleine ohne Eltern

3 Nutzbare Spielräume und ihr Einzugsgebiet (250m-Radius)

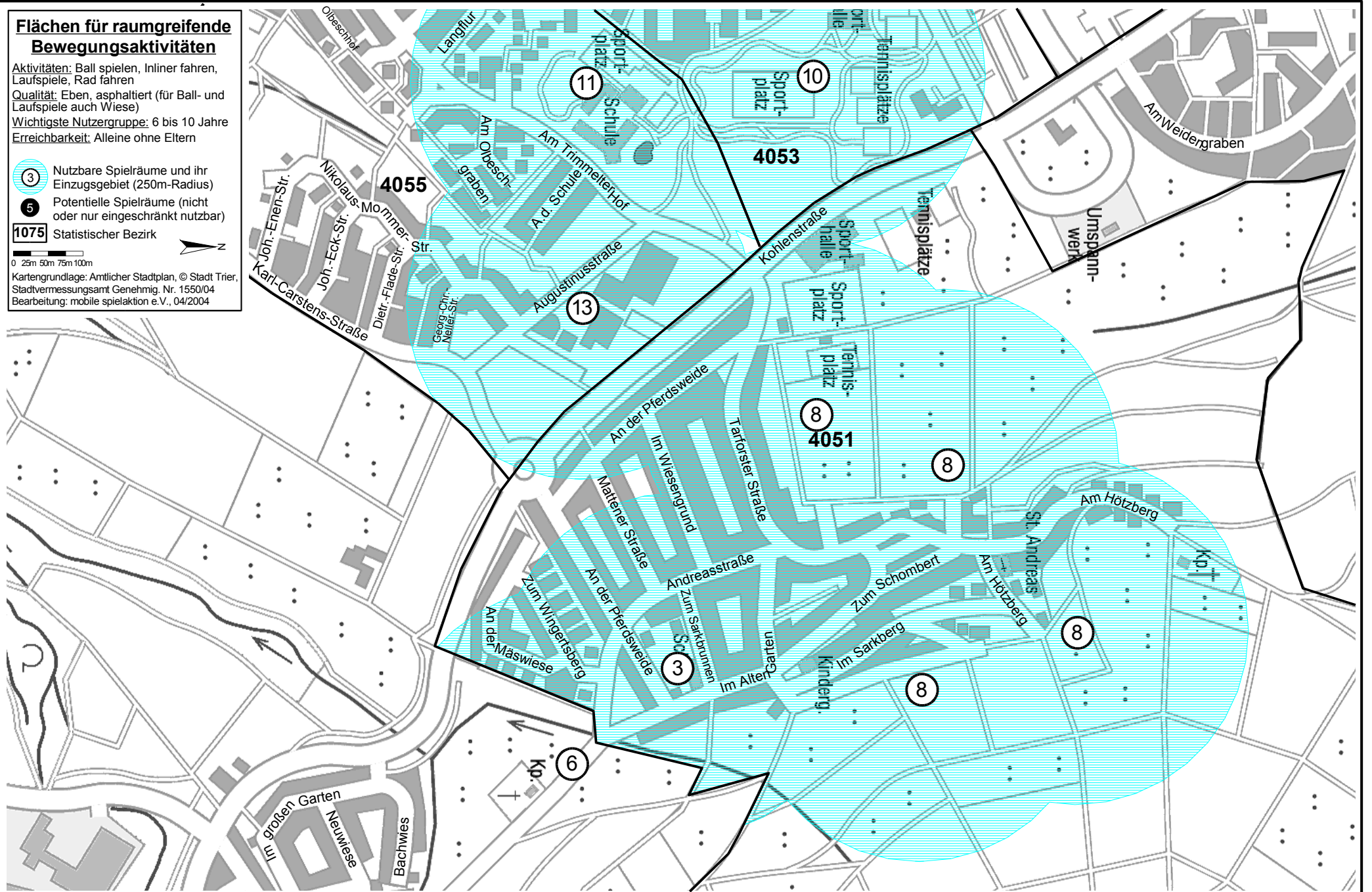
5 Potentielle Spielräume (nicht oder nur eingeschränkt nutzbar)

1075 Statistischer Bezirk

0 25m 50m 75m 100m



Kartengrundlage: Amtlicher Stadtplan, © Stadt Trier, Stadtvermessungsamt Genehmig. Nr. 1550/04
Bearbeitung: mobile spielaktion e.V., 04/2004



Stadt Trier Bezirk 405: Tarforst (A)

Sportmöglichkeiten

Aktivitäten: Skaten, BMX, Fußball und Basketball spielen

Qualität: Zielgerichtete Ausstattung, z.B. mit Toren oder Basketballkörben

Wichtigste Nutzergruppe: 10 bis 14 Jahre

3 Nutzbare Spielräume und ihr Einzugsgebiet (500m-Radius)

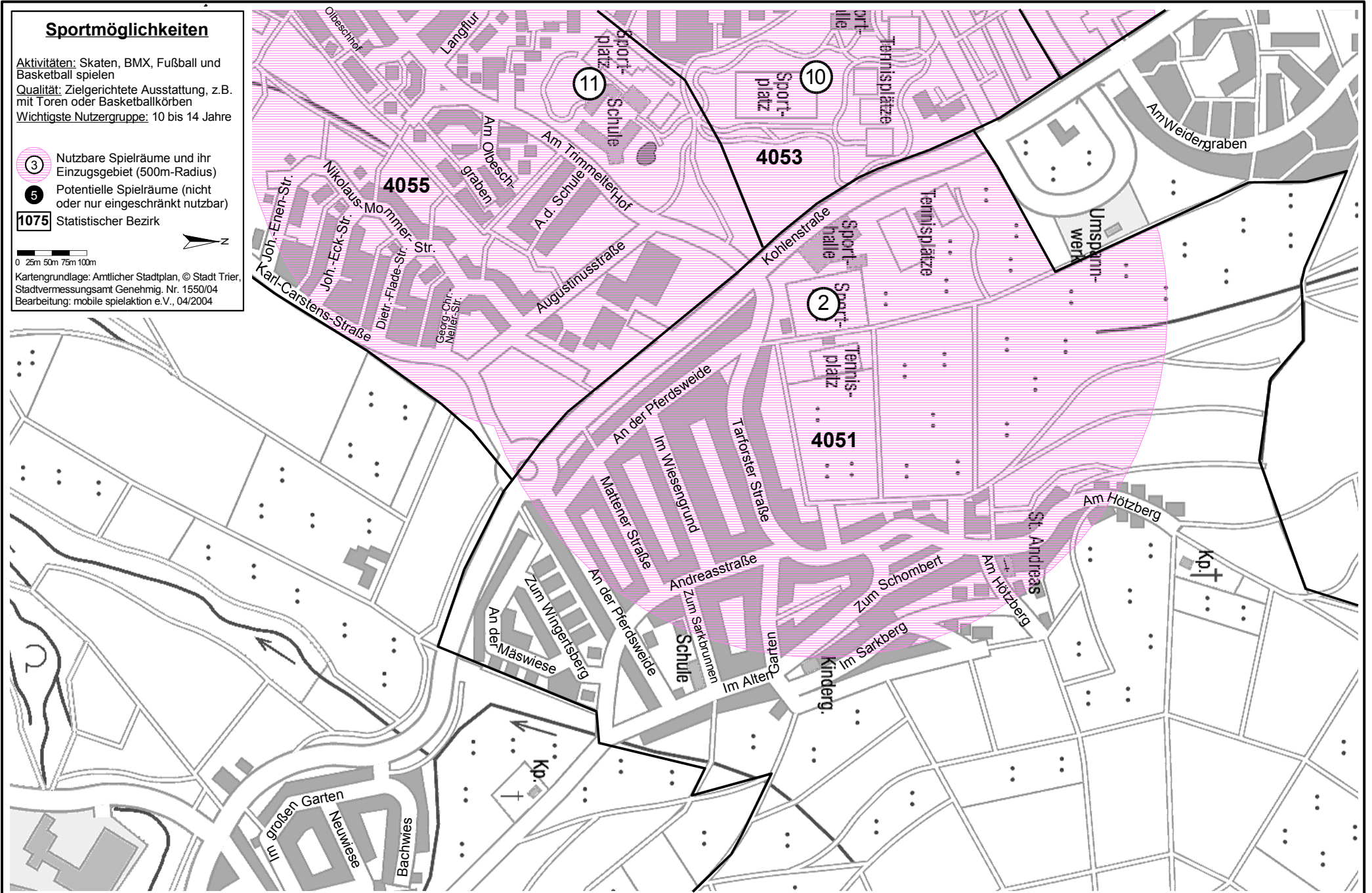
5 Potentielle Spielräume (nicht oder nur eingeschränkt nutzbar)

1075 Statistischer Bezirk

0 25m 50m 75m 100m



Kartengrundlage: Amtlicher Stadtplan, © Stadt Trier, Stadtvermessungsamt Genehmig. Nr. 1550/04
Bearbeitung: mobile spielaktion e.V., 04/2004



Stadt Trier Bezirk 405: Tarforst (A)

Eltern-Kind-Spielräume

Aktivitäten: Sand buddeln mit anderen Kindern, Kommunikation von Eltern
Qualität: Sitzgelegenheit für Eltern im Schatten, Sauberkeit, harmonische Atmosphäre

Wichtigste Nutzergruppe: 0 bis 6 Jahre

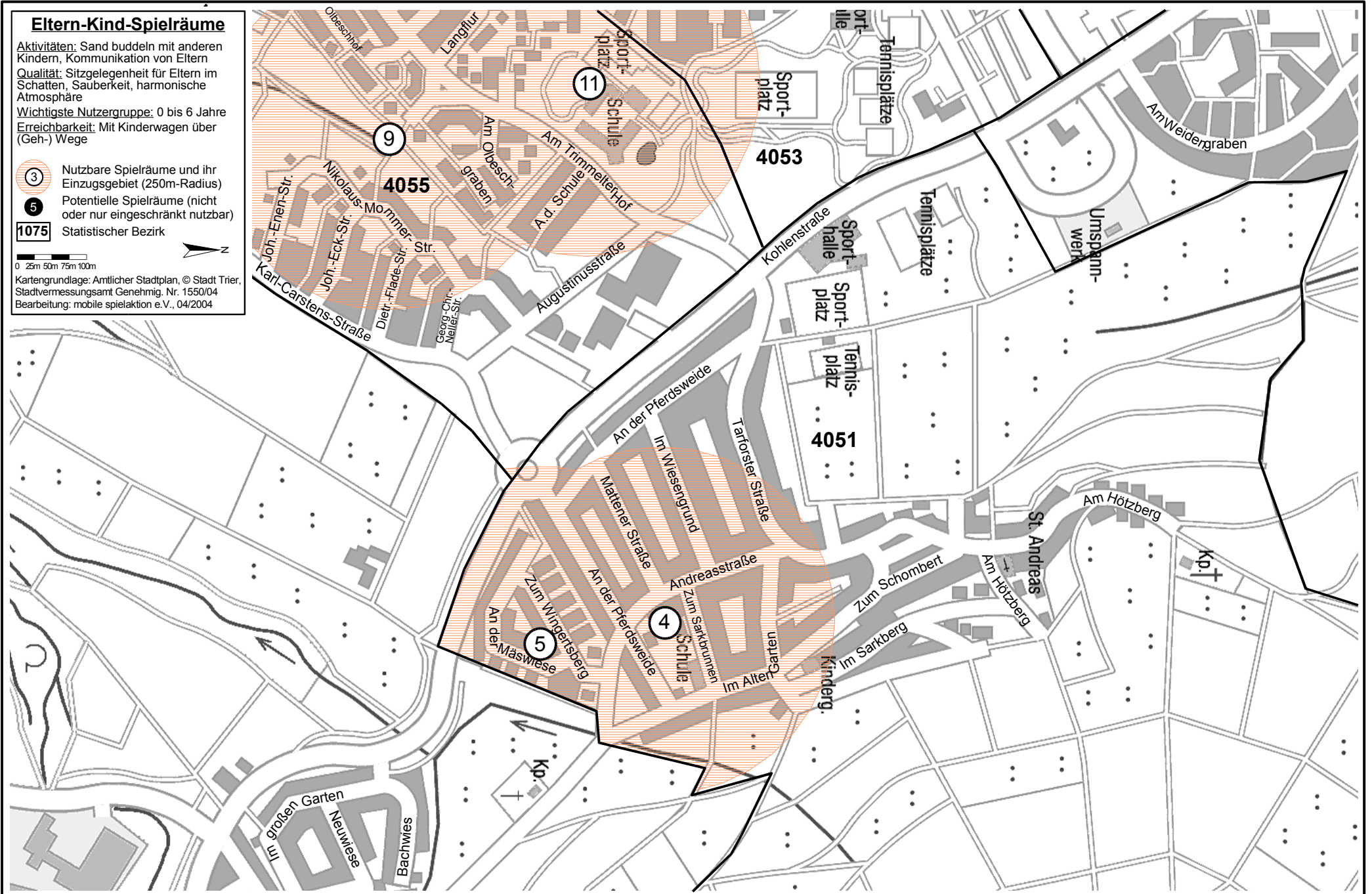
Erreichbarkeit: Mit Kinderwagen über (Geh-) Wege

- 3 Nutzbare Spielräume und ihr Einzugsgebiet (250m-Radius)
- 5 Potentielle Spielräume (nicht oder nur eingeschränkt nutzbar)
- 1075 Statistischer Bezirk

0 25m 50m 75m 100m



Kartengrundlage: Amtlicher Stadtplan, © Stadt Trier, Stadtvermessungsamt Genehmig. Nr. 1550/04
 Bearbeitung: mobile spielaktion e.V., 04/2004



Stadt Trier Bezirk 405: Tarforst (A)

Phantasieräume

Aktivitäten: Abenteuer erleben, Fangen spielen, verstecken

Qualität: Elemente, die zum Rollenspiel anregen, vielfältig, geschützte Atmosphäre

Wichtigste Nutzergruppe: 4 bis 8 Jahre

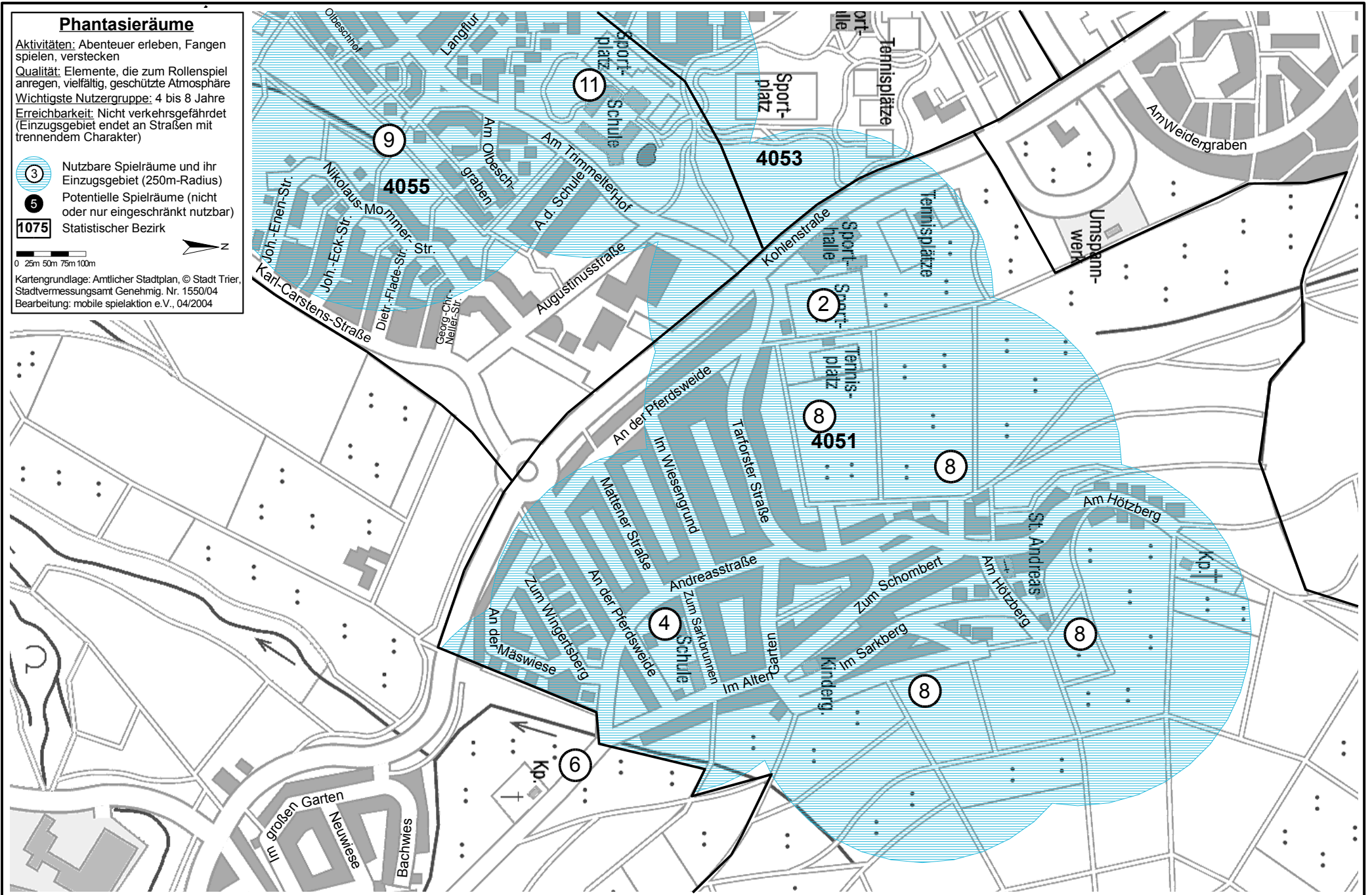
Erreichbarkeit: Nicht verkehrsgefährdet (Einzugsgebiet endet an Straßen mit trennendem Charakter)

- 3 Nutzbare Spielräume und ihr Einzugsgebiet (250m-Radius)
- 5 Potentielle Spielräume (nicht oder nur eingeschränkt nutzbar)
- 1075 Statistischer Bezirk

0 25m 50m 75m 100m



Kartengrundlage: Amtlicher Stadtplan, © Stadt Trier, Stadtvermessungsamt Genehmig. Nr. 1550/04
 Bearbeitung: mobile spielaktion e.V., 04/2004



Stadt Trier Bezirk 405: Tarforst (A)

Abenteuerräume

Aktivitäten: Bauen, klettern
Qualität: Gestalt- und veränderbar, mit beherrschbaren Risiken
Wichtigste Nutzergruppe: 8 bis 12 Jahre
Erreichbarkeit: Alleine ohne Eltern

- 3 Nutzbare Spielräume und ihr Einzugsgebiet (250m-Radius)
- 5 Potentielle Spielräume (nicht oder nur eingeschränkt nutzbar)
- 1075 Statistischer Bezirk

0 25m 50m 75m 100m



Kartengrundlage: Amtlicher Stadtplan, © Stadt Trier, Stadtvermessungsamt Genehmig. Nr. 1550/04
 Bearbeitung: mobile spielaktion e.V., 04/2004



Stadt Trier Bezirk 405: Tarforst (A)

Öffentliche Räume

Aktivitäten: Experimentelle Einordnung in die und Reibung mit der Erwachsenenwelt (Leute beobachten, reden, lästern)

Qualität: Zentrale Lage im Stadtteil

Wichtigste Nutzergruppe: 12 bis 14 Jahre

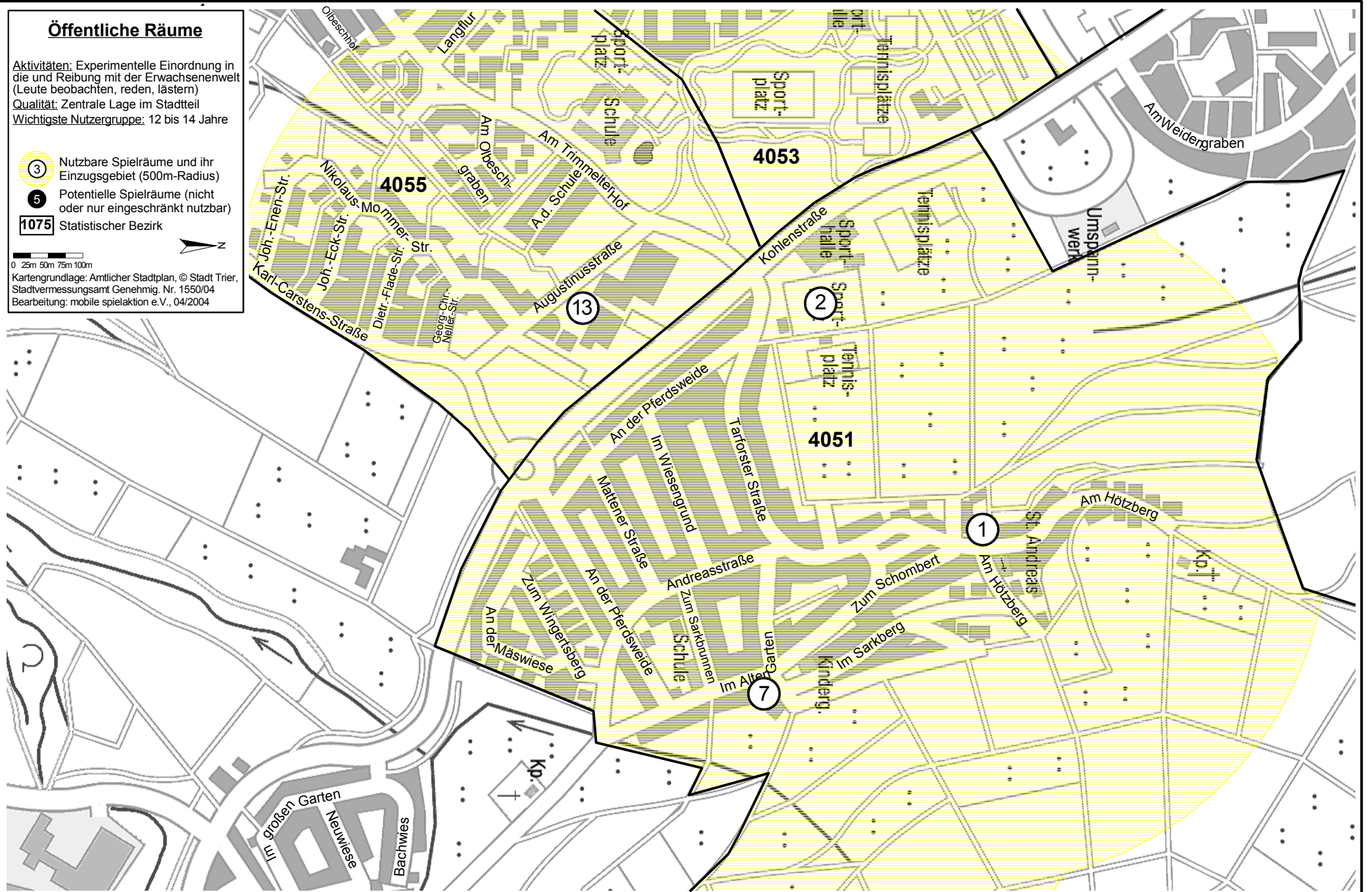
3 Nutzbare Spielräume und ihr Einzugsgebiet (500m-Radius)

5 Potentielle Spielräume (nicht oder nur eingeschränkt nutzbar)

1075 Statistischer Bezirk

0 25m 50m 75m 100m

Kartengrundlage: Amtlicher Stadtplan, © Stadt Trier, Stadtvermessungsamt Genehmig. Nr. 1550/04
Bearbeitung: mobile spielaktion e.V., 04/2004



Stadt Trier Bezirk 405: Tarforst (A)

Besonderheiten/ Handlungsbedarf

1075 Statistischer Bezirk

0 25m 50m 75m 100m



Kartengrundlage: Amtlicher Stadtplan, © Stadt Trier,
Stadtvermessungsamt Genehmig. Nr. 1550/04
Bearbeitung: mobile spielaktion e.V., 04/2004

Im Wohngebiet Trimmelter Berg und im südlichen Teil von Alt-Tarforst besteht eine Lücke im Bereich der Sportmöglichkeiten. Da in diesen Gebieten nur wenige Kinder wohnen und diese so mobil sind, dass sie ohnehin den Bolzplatz von Filsch bzw. das Universitätsgelände mit nutzen, ist es nicht notwendig, diese Lücken zu schließen.

In Alt-Tarforst bestehen Lücken im Bereich der Eltern-Kind-Spielräume. Da der Sandspielbereich des Kindergartens am Nachmittag für alle Kinder zugänglich ist, ist die Lücke in diesem Bereich nicht so gravierend. Wenn der Kindergarten nach der Fertigstellung des neuen Schulgebäudes in die Räume der jetzigen Grundschule zieht, muss bei einer anderweitigen Nutzung des Kindergartenengeländes auf die Sicherung des Außen-spielbereiches geachtet werden.

Neben dem Kinderspielplatz 4.17 Im Sarkbrunnen befindet sich eine brach liegende Grünfläche, die bisher noch nicht gewidmet ist, von den Kindern aber als Spielraum genutzt wird. Aus diesem Grund soll diese Fläche nun als „erweiterte Spielfläche“ gewidmet werden.

