

Spielraumplan Stadtteil 402: Neu-Kürenz (A)

- Stadtteilbeschreibung
- Spielraumtabelle
- Kinderstadtplan
- Verkehrssituation
- Wohnungsunmittelbare Spielräume
- Flächen für raumgreifende Bewegungsaktivitäten
- Sportmöglichkeiten
- Eltern-Kind-Spielräume
- Phantasieräume
- Abenteueräume
- Öffentliche Räume
- Besonderheiten und Handlungsbedarf

Stadt Trier Bezirk 402: Neu-Kürenz

- Stand Oktober 2004 -

Allgemeine Charakterisierung

Hochhaussiedlungen des sozialen Wohnungsbaus, Reihenhäuser aus den 70er Jahren und verschiedene Einfamilienhäuser bilden die unterschiedlichen Siedlungselemente des Stadtteils. Auf dem ehemaligen Kasernengelände fand 2004 die Landesgartenschau statt. Auf Dauer entsteht hier ein hochwertiges Naherholungsgebiet, das eine erhebliche Aufwertung für den Ortsbereich Kürenz bedeutet.

Demographische Angaben

Altersstruktur der Kinder und Jugendlichen

Altersgruppe	Statistische Bezirke				Summe	Anteil der Altersgruppen	
	4021	4022	4023	4024		Stadtteil	Gesamtstadt
0 – 2 Jahre	19	37	32	35	123	2,2 %	2,3 %
3 – 5 Jahre	13	22	32	40	107	1,9 %	2,3 %
6 – 10 Jahre	28	51	57	49	185	3,4 %	3,9 %
11 – 15 Jahre	43	79	66	53	241	4,3 %	4,5 %
Summe	103	189	187	177	656		
Einwohnerzahl	962	2260	986	1361	5569		
Kinderanteil	10,7 %	8,4 %	19,0 %	13,0 %		11,8 %	13,0 %

Stand 01.07.2003

Städtische Sportstätten, Spiel- und Bolzplätze

- KSP 4.12 Beim Hohlengraben
- KSP 4.13 Am Weidengraben 54
- KSP 4.14 Am Weidengraben 200
- KSP 4.15 Am Weidengraben
- Bolzplatz 4023.1 Keune-Schule

Schulen und Kindertagesstätten

- Kindergarten St. Augustinus (Am Weidengraben)
- Hort Weidengraben (Am Weidengraben)
- Deutsch-französischer Kindergarten (Burgunderstraße)
- Keune Grundschule (Am Weidengraben)

Siedlungsstruktur, Grün- und Freiflächen

Die heterogene Struktur dokumentiert die verschiedenen Entwicklungsphasen des Stadtteils. So sind in Neu-Kürenz Hochhaus-, Reihenhäuser- und Einzelhaussiedlungen zu finden. Die Bebauung ist meist locker und es sind ausreichend Grün- und Freiflächen vorhanden.

Verkehrssituation

Bis auf die stark befahrene Kohlenstraße herrscht im Stadtteil fast überall ein geringes Verkehrsaufkommen, da es wenig Durchgangsverkehr gibt.

Zuständigkeiten / Personen

Ortsvorsteher: Karl Lübeck, Am Birnbaum 12, 54295 Trier, Tel.: 0651-12333

Stellvertreter: Fredy Drumm, Am Weidengraben 58, 54296 Trier, Tel.: 0651-141804

Stellungnahme zu Besonderheiten und Handlungsbedarf der Analysen von 2/2000

- *Am Weidengraben gibt es verschiedene Bereiche mit sozialen Spannungen. Ein Teil der Probleme kann durch die Stadtteilarbeit des "Treffpunkt am Weidengraben" aufgefangen werden. Trotzdem gibt es Probleme mit Jugendlichen die Spielplätze besetzen und somit für Kinder und Eltern unbenutzbar machen.*

An der Situation hat sich nichts geändert.

- *Einige Eltern vom Weidengraben haben sich zusammengefunden um sich gezielt um den städtischen Spielplatz "Am Weidengraben 54" zu kümmern. Sie unterstützen hier durch Müllsammelaktionen, Unkrautjäten etc. die Stadtverwaltung in vorbildlicher Weise.*

Es ist nicht bekannt, ob diese Elterninitiative weitergeführt wird.

- *Generell herrscht ein großes Müllproblem auf den Spielplätzen im Stadtteil. So kommt es immer wieder vor, dass ein frisch gesäubertes Platz am nächsten Tag wieder mit Flaschen, Dosen etc. übersät ist.*

Die Spielplätze werden immer noch von Jugendlichen „besetzt“, die viel Müll hinterlassen.

- *Neu-Kürenz ist ein Stadtteil, der in den letzten Jahrzehnten entstanden ist. Im gesamten Stadtteil sind keine wesentlichen Spielraumlücken zu bemängeln. Es zeigt sich hier, dass die Bedürfnisse der Kinder mittlerweile stärker in der Planung berücksichtigt werden.*

Die Situation ist unverändert gut.

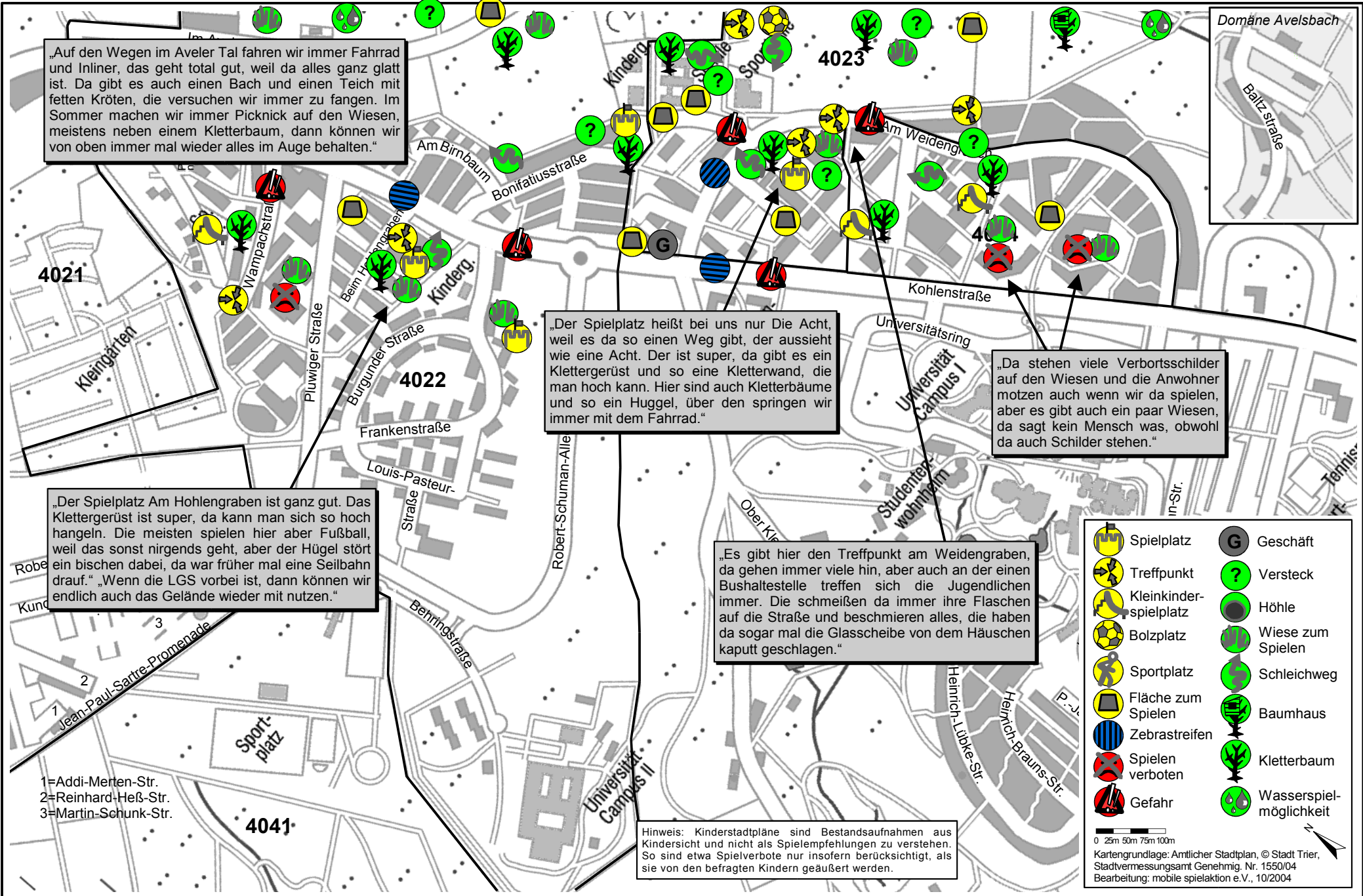
- *Auf den Konversionsflächen des französischen Militärs (Belvedere-Kaserne) wird es zu einer Neuordnung kommen. Hier ist bei der Planung darauf zu achten, dass die Standards des im von der AG-Spielraum festgelegten Spielraum-Konzeptes eingehalten und die entsprechenden Räume angelegt werden.*

Das LGS-Gelände bietet vielfältige Spielräume für die Kinder.

Stadt Trier Bezirk 402: Neu-Kürenz (A) – Spielräume

Raum-Nummer	Eltern-Kind-Spielräume	Abenteuerräume	Phantasieräume	Sportmöglichkeiten	Öffentliche Räume	Flächen für raumgreifende Bewegungsaktivitäten	Name / Beschreibung	Anmerkungen
1		x	x			x	Gelände rund ums Hospital	Schön gestaltetes Außengelände mit Biotop
2	(x)						Spielplatz Louis-Pasteur-Straße (privat)	Zugewachsener Spielplatz
3	(x)		x				Spielplatz Frankenstraße (privat)	Zurückgebauter Spielplatz ehemaliges französisches Wohngebiet
4	x						KSP 4.11 Beim Hohlengraben	
5		x	x				Biotop im Aveler Tal	
6	(x)		x		x		Spielplatz Peter-Wagner-Straße (privat)	Basketballkorb defekt
7		x					Wäldchen unterhalb Keune-Grundschule	Schleichwege; Baumaterial
8				x	x		Bolzplatz 4023.1 Keune Grundschule und umgebendes Gelände	
9		x	x			x	Freiflächen und Wiesen auf der Domäne Avelsbach	
10	x						KSP 4.14 Am Weidengraben 200	Sehr großer Platz, Ergänzungen wären notwendig
11	x		x				Spielplatz Am Weidengraben 54 (privat)	
12	x		x				KSP 4.13 Am Weidengraben 54	
13	x		x			x	Spielplatz Am Weidengraben 24 (privat)	Nur eine Sitzgelegenheit
14	x		x				KSP 4.15 Am Weidengraben	
15		x					Gelände unterhalb Bonifatiusstraße	Kleine Wege, Höhlen
16			x			x	Schulhof Kreune-Grundschule	Diverse Spiel- und Sportgeräte
17				x		x	Sportplatz auf dem LGS Gelände	Gehört zum Bezirk 404 Olewig, liegt aber im Einzugsbereich von Kürenz
18	x		x				Wasserspielplatz und Matschgrube	Gehört zum Bezirk 404 Olewig, liegt aber im Einzugsbereich von Kürenz
19						x	Skatepark	Gehört zum Bezirk 404 Olewig, liegt aber im Einzugsbereich von Kürenz
20			x				Spielstrukturen am Hang	Gehört zum Bezirk 404 Olewig, liegt aber im Einzugsbereich von Kürenz
21		x	x				Brettenbach und Umgebung	Gehört zum Bezirk 404 Olewig, liegt aber im Einzugsbereich von Kürenz
22			x				Pfad der Sinne	Gehört zum Bezirk 404 Olewig, liegt aber im Einzugsbereich von Kürenz

Kinderstadtplan Trier Bezirk 402: Neu-Kürenz (A)



„Auf den Wegen im Aveler Tal fahren wir immer Fahrrad und Inliner, das geht total gut, weil da alles ganz glatt ist. Da gibt es auch einen Bach und einen Teich mit fetten Kröten, die versuchen wir immer zu fangen. Im Sommer machen wir immer Picknick auf den Wiesen, meistens neben einem Kletterbaum, dann können wir von oben immer mal wieder alles im Auge behalten.“

„Der Spielplatz heißt bei uns nur Die Acht, weil es da so einen Weg gibt, der aussieht wie eine Acht. Der ist super, da gibt es ein Klettergerüst und so eine Kletterwand, die man hoch kann. Hier sind auch Kletterbäume und so ein Hügel, über den springen wir immer mit dem Fahrrad.“

„Da stehen viele Verbotsschilder auf den Wiesen und die Anwohner motzen auch wenn wir da spielen, aber es gibt auch ein paar Wiesen, da sagt kein Mensch was, obwohl da auch Schilder stehen.“

„Der Spielplatz Am Hohlengraben ist ganz gut. Das Klettergerüst ist super, da kann man sich so hoch hangeln. Die meisten spielen hier aber Fußball, weil das sonst nirgends geht, aber der Hügel stört ein bisschen dabei, da war früher mal eine Seilbahn drauf.“ „Wenn die LGS vorbei ist, dann können wir endlich auch das Gelände wieder mit nutzen.“

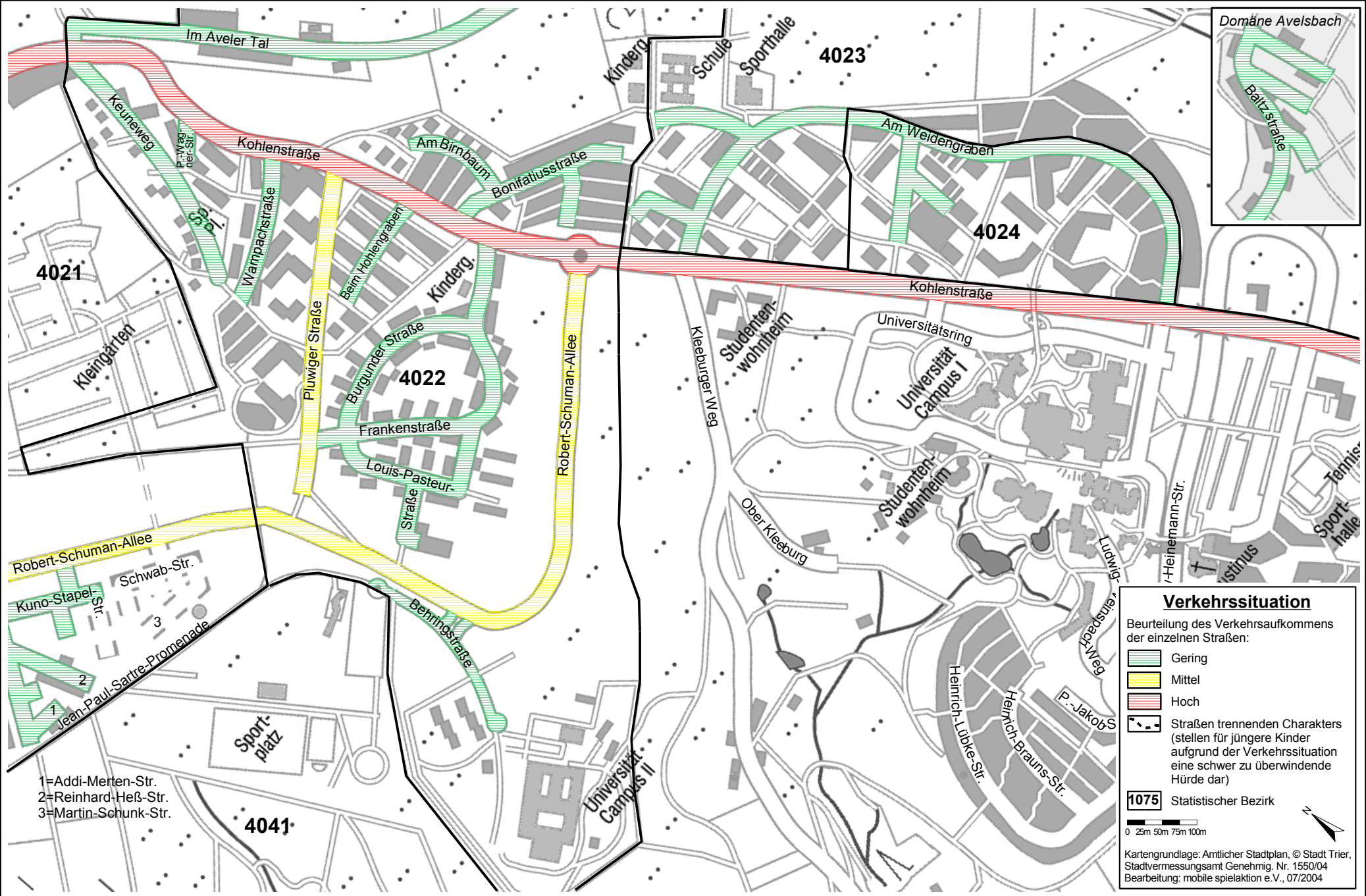
„Es gibt hier den Treffpunkt am Weidengraben, da gehen immer viele hin, aber auch an der einen Bushaltestelle treffen sich die Jugendlichen immer. Die schmeißen da immer ihre Flaschen auf die Straße und beschmierem alles, die haben da sogar mal die Glasscheibe von dem Häuschen kaputt geschlagen.“

Hinweis: Kinderstadtpläne sind Bestandsaufnahmen aus Kindersicht und nicht als Spielempfehlungen zu verstehen. So sind etwa Spielverbote nur insofern berücksichtigt, als sie von den befragten Kindern geäußert werden.

	Spielplatz		Geschäft
	Treffpunkt		Versteck
	Kleinkinderspielplatz		Höhle
	Bolzplatz		Wiese zum Spielen
	Sportplatz		Schleichweg
	Fläche zum Spielen		Baumhaus
	Zebrastrassen		Kletterbaum
	Spielen verboten		Wasserspielmöglichkeit
	Gefahr		

0 25m 50m 75m 100m
 Kartengrundlage: Amtlicher Stadtplan, © Stadt Trier, Stadtvermessungsamt Genehmig. Nr. 1550/04
 Bearbeitung: mobile spielaktion e.V., 10/2004

Stadt Trier Bezirk 402: Neu-Kürenz (A)



4021

Kuno-Stapel-Str.

1=Addi-Merten-Str.
 2=Reinhard-Heß-Str.
 3=Martin-Schunk-Str.

4041

4022

Behringstraße

Sportplatz

Kinderg.

Kinderg.

Kinderg.

Kinderg.

4023

Schule

Sporthalle

4024

Am Weidengraben

Universitätsring

Universität Campus I

Domäne Avelsbach

Baltzstraße

Studentenwohnheim

Studentenwohnheim

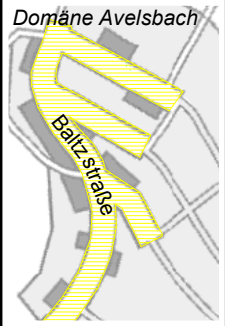
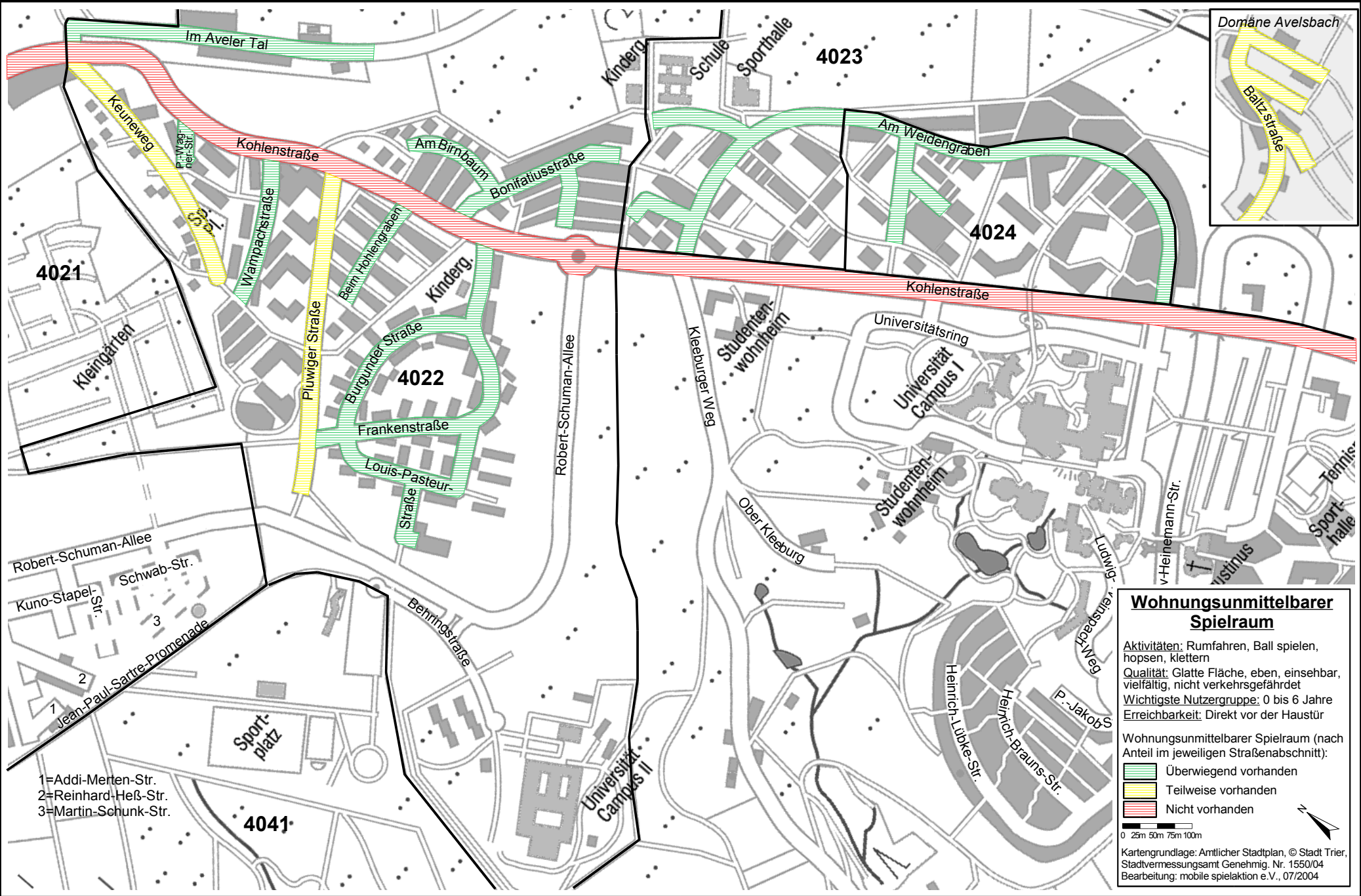
Ober Kleeburg

Heinrich-Lübke-Str.

Heinrich-Brauns-Str.

P.-Jakobs-Str.

Stadt Trier Bezirk 402: Neu-Kürenz (A)




- 1=Addi-Merten-Str.
- 2=Reinhard-Heß-Str.
- 3=Martin-Schunk-Str.

Wohnungsunmittelbarer Spielraum

Aktivitäten: Rumfahren, Ball spielen, hupsen, Klettern
Qualität: Glatte Fläche, eben, einsehbar, vielfältig, nicht verkehrgefährdet
Wichtigste Nutzergruppe: 0 bis 6 Jahre
Erreichbarkeit: Direkt vor der Haustür

Wohnungsunmittelbarer Spielraum (nach Anteil im jeweiligen Straßenabschnitt):

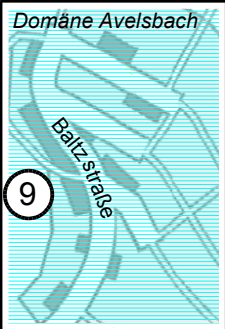
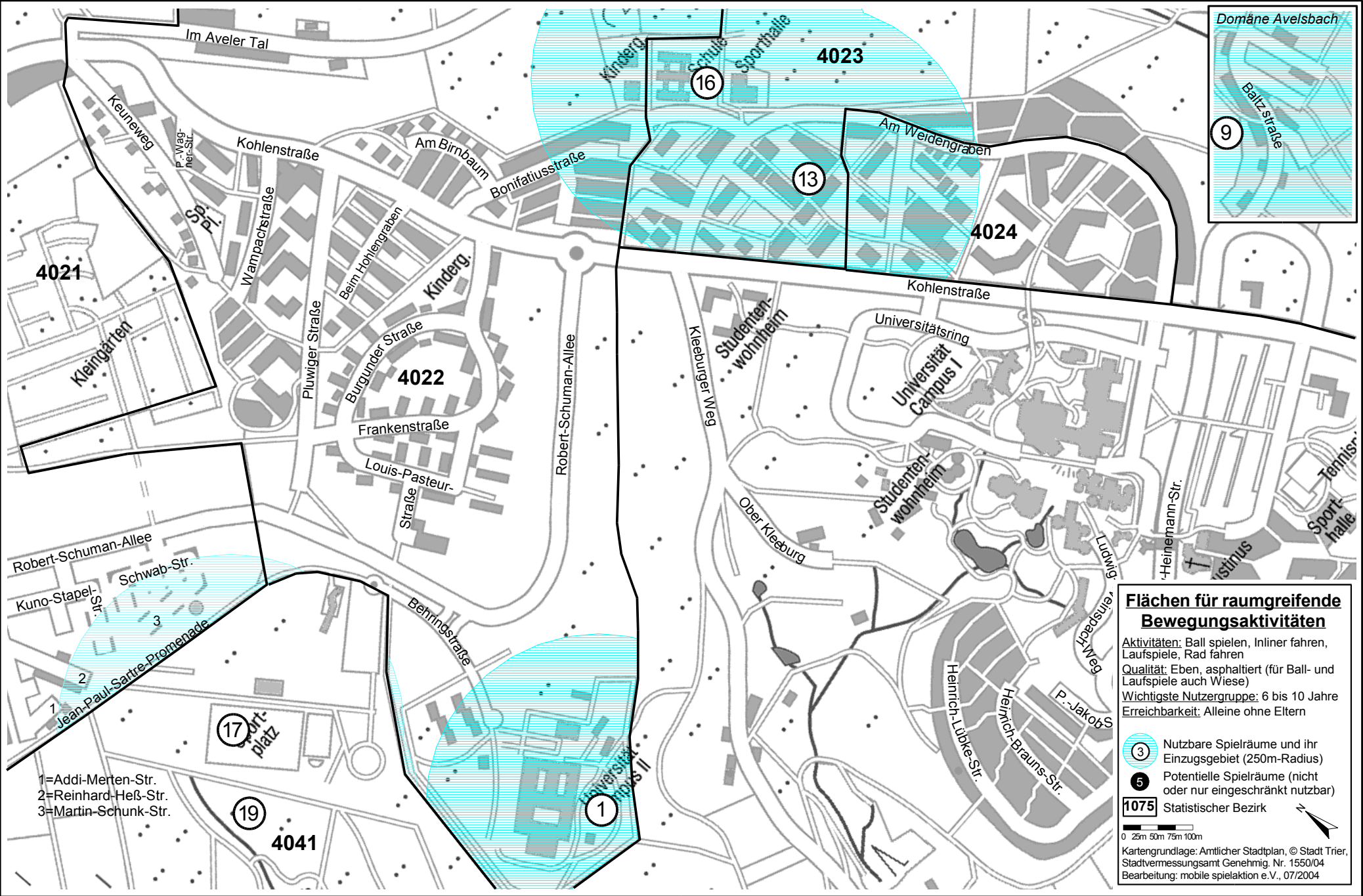
- █ Überwiegend vorhanden
- █ Teilweise vorhanden
- █ Nicht vorhanden



Kartengrundlage: Amtlicher Stadtplan, © Stadt Trier, Stadtvermessungsamt Genehmigung, Nr. 1550/04
 Bearbeitung: mobile spielaktion e.V., 07/2004



Stadt Trier Bezirk 402: Neu-Kürenz (A)



Flächen für raumgreifende Bewegungsaktivitäten

Aktivitäten: Ball spielen, Inliner fahren, Laufspiele, Rad fahren
Qualität: Eben, asphaltiert (für Ball- und Laufspiele auch Wiese)
Wichtigste Nutzergruppe: 6 bis 10 Jahre
Erreichbarkeit: Alleine ohne Eltern

- 3 Nutzbare Spielräume und ihr Einzugsgebiet (250m-Radius)
- 5 Potenzielle Spielräume (nicht oder nur eingeschränkt nutzbar)

4021

4022

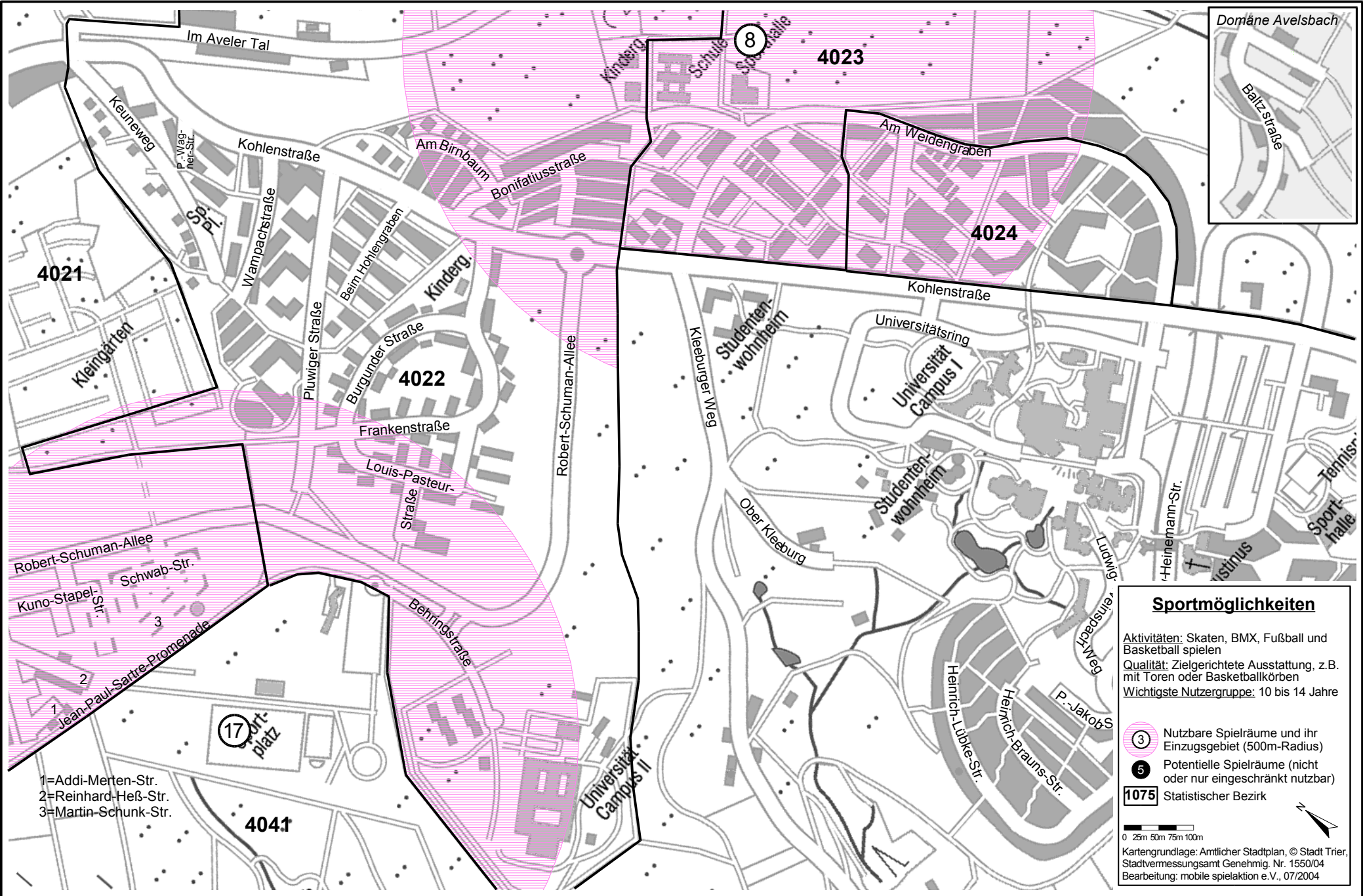
4023

4024

4041

- 1=Addi-Merten-Str.
- 2=Reinhard-Heß-Str.
- 3=Martin-Schunk-Str.

Stadt Trier Bezirk 402: Neu-Kürenz (A)



- 1=Addi-Merten-Str.
- 2=Reinhard-Heß-Str.
- 3=Martin-Schunk-Str.

Sportmöglichkeiten

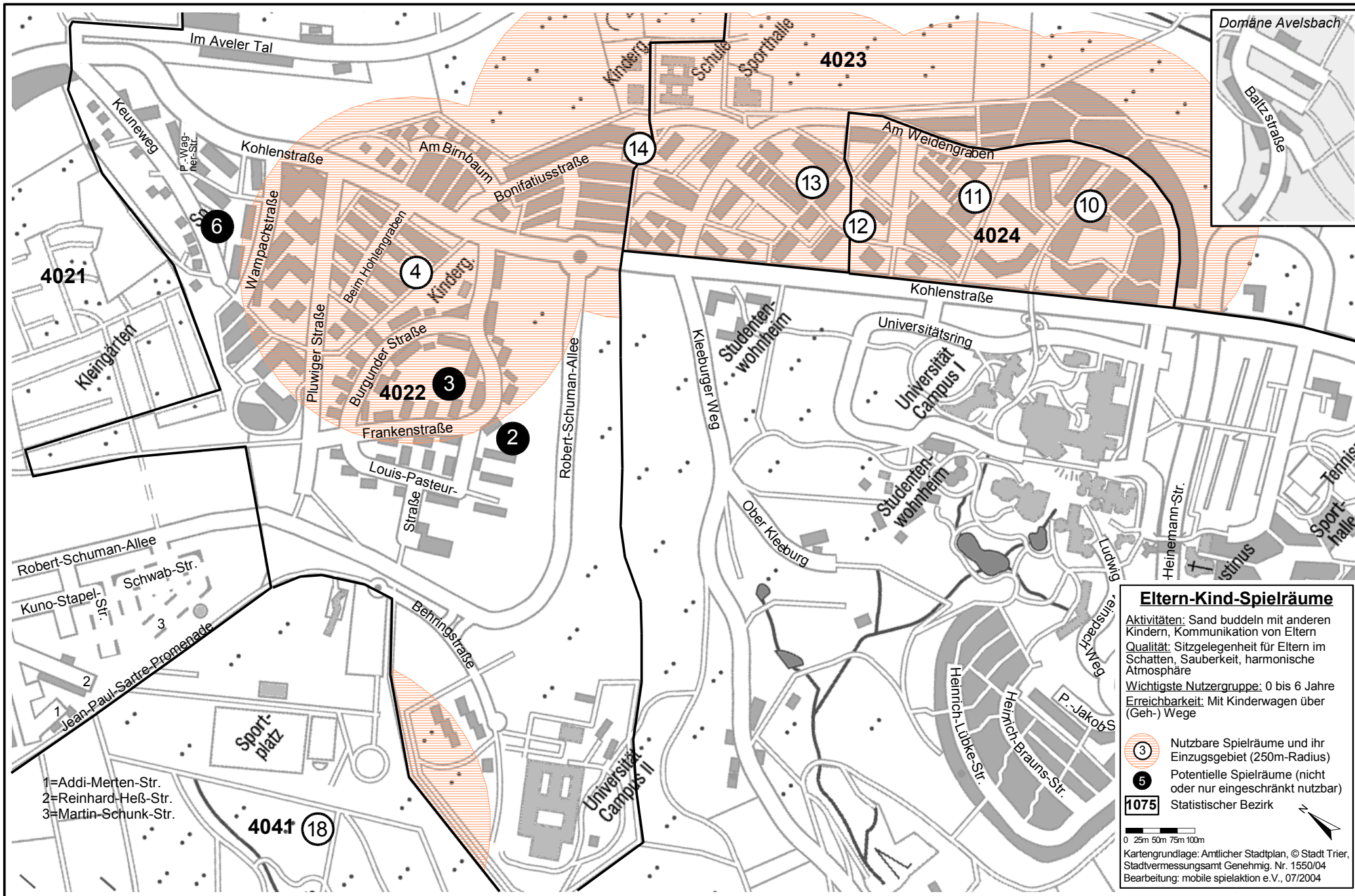
Aktivitäten: Skaten, BMX, Fußball und Basketball spielen
Qualität: Zielgerichtete Ausstattung, z.B. mit Toren oder Basketballkörben
Wichtigste Nutzergruppe: 10 bis 14 Jahre

- ③ Nutzbare Spielräume und ihr Einzugsgebiet (500m-Radius)
- ⑤ Potentielle Spielräume (nicht oder nur eingeschränkt nutzbar)
- 1075 Statistischer Bezirk

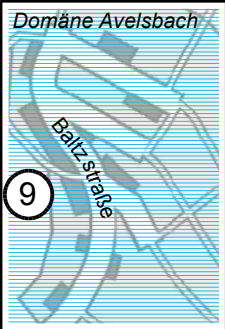
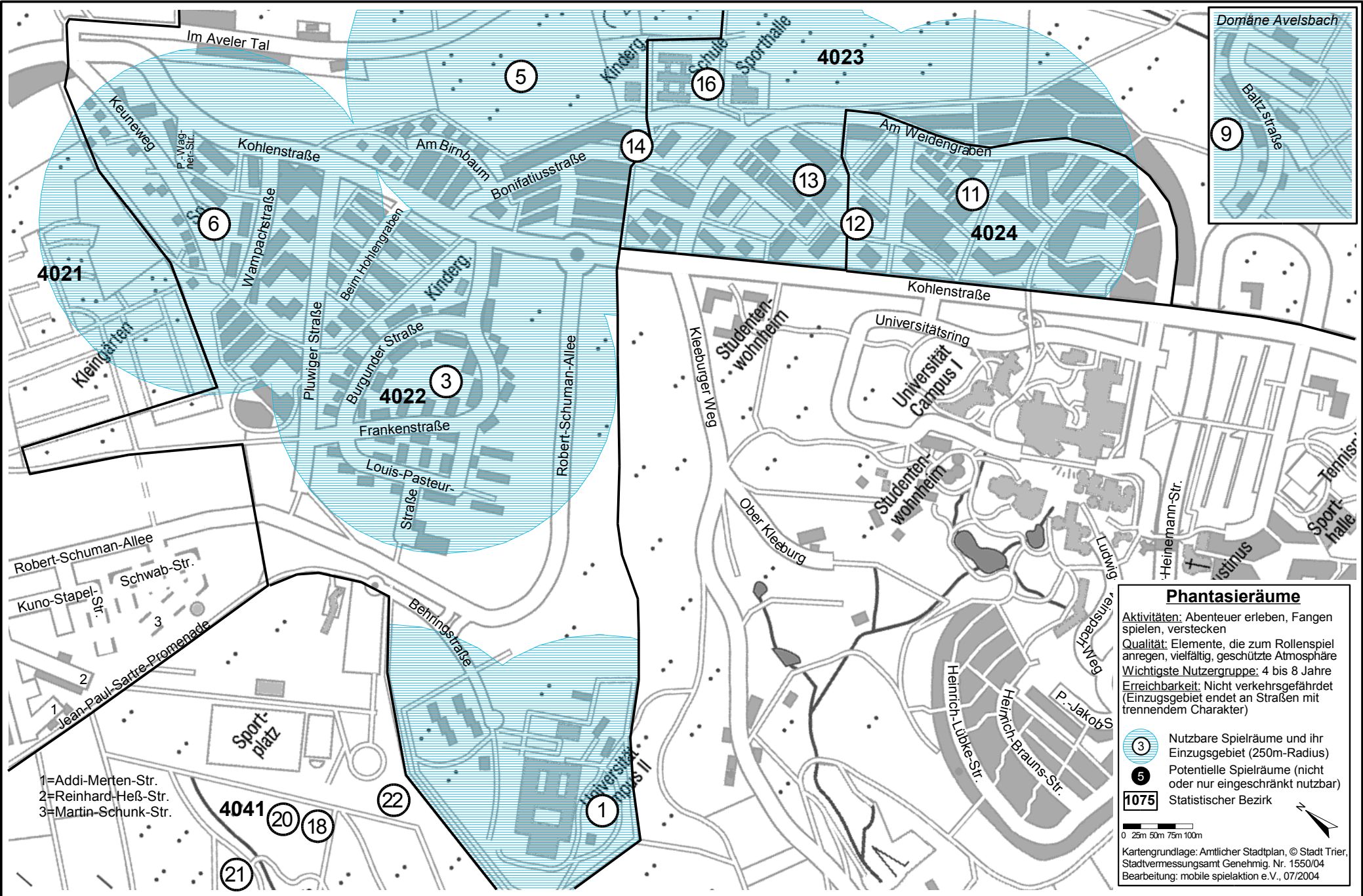
0 25m 50m 75m 100m
 Kartengrundlage: Amtlicher Stadtplan, © Stadt Trier, Stadtvermessungsamt Genehmig. Nr. 1550/04
 Bearbeitung: mobile spielaktion e.V., 07/2004



Stadt Trier Bezirk 402: Neu-Kürenz (A)



Stadt Trier Bezirk 402: Neu-Kürenz (A)



- 1=Addi-Merten-Str.
- 2=Reinhard-Heß-Str.
- 3=Martin-Schunk-Str.

Phantasieräume

Aktivitäten: Abenteuer erleben, Fangen spielen, verstecken
Qualität: Elemente, die zum Rollenspiel anregen, vielfältig, geschützte Atmosphäre
Wichtigste Nutzergruppe: 4 bis 8 Jahre
Erreichbarkeit: Nicht verkehrsgefährdet (Einzugsgebiet endet an Straßen mit trennendem Charakter)

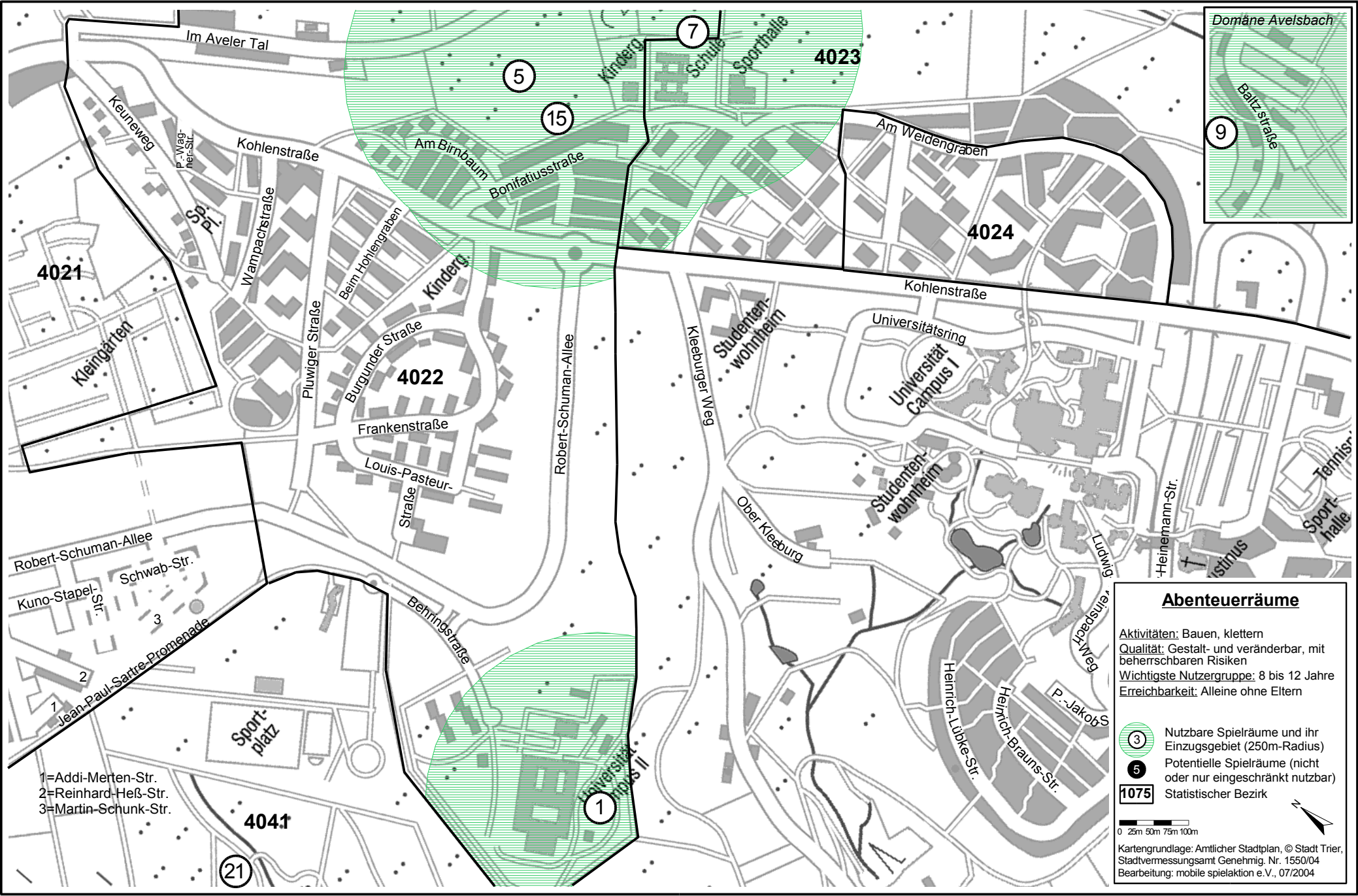
- ③ Nutzbare Spielräume und ihr Einzugsgebiet (250m-Radius)
- ⑤ Potentielle Spielräume (nicht oder nur eingeschränkt nutzbar)

1075 Statistischer Bezirk

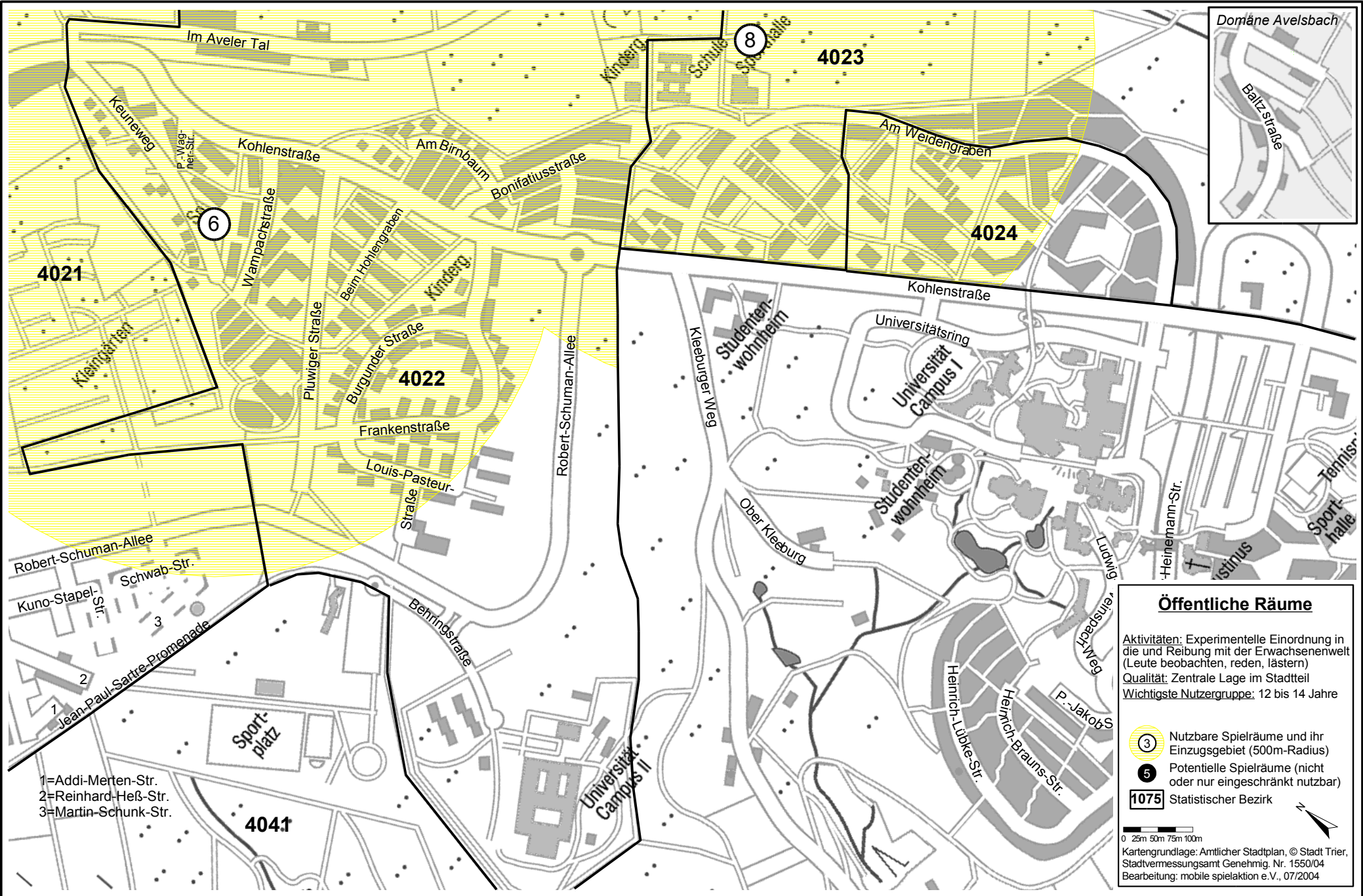
0 25m 50m 75m 100m

Kartengrundlage: Amtlicher Stadtplan, © Stadt Trier, Stadtvermessungsamt Genehmig. Nr. 1550/04
 Bearbeitung: mobile spielaktion e.V., 07/2004

Stadt Trier Bezirk 402: Neu-Kürenz (A)



Stadt Trier Bezirk 402: Neu-Kürenz (A)



Öffentliche Räume

Aktivitäten: Experimentelle Einordnung in die und Reibung mit der Erwachsenenwelt (Leute beobachten, reden, lästern)
 Qualität: Zentrale Lage im Stadtteil
 Wichtigste Nutzergruppe: 12 bis 14 Jahre

- 3 Nutzbare Spielräume und ihr Einzugsgebiet (500m-Radius)
- 5 Potentielle Spielräume (nicht oder nur eingeschränkt nutzbar)
- 1075 Statistischer Bezirk

0 25m 50m 75m 100m
 Kartgrundlage: Amtlicher Stadtplan, © Stadt Trier, Stadtvermessungsamt Genehmig. Nr. 1550/04
 Bearbeitung: mobile spielaktion e.V., 07/2004

Stadt Trier Bezirk 402: Neu-Kürenz (A)

