

Spielraumplan Stadtteil 304: Zewen

- Stadtteilbeschreibung
- Spielraumtabelle
- Kinderstadtplan
- Verkehrssituation
- Wohnungsunmittelbare Spielräume
- Flächen für raumgreifende Bewegungsaktivitäten
- Sportmöglichkeiten
- Eltern-Kind-Spielräume
- Phantasieräume
- Abenteueräume
- Öffentliche Räume
- Besonderheiten und Handlungsbedarf

Stadt Trier Bezirk 304: Zewen

- Stand März 2002 -

Allgemeine Charakterisierung

Zum Stadtteil Zewen gehören der alte Ortskern Zewen und Oberkirch. Eine hohe Anzahl an Vereinen deckt einerseits ein großes Spektrum an Freizeitangeboten ab und weist andererseits auf die dörfliche Struktur des Stadtteils hin.

Demographische Angaben

Altersstruktur der Kinder und Jugendlichen

Altersgruppe	Statistische Bezirke				Summe	Anteil der Altersgruppen	
	3041	3042	3043	3044		Stadtteil	Gesamtstadt
0 – 2 Jahre	44	18	40	0	102	2,7 %	2,4 %
3 – 5 Jahre	53	22	34	1	110	2,9 %	2,4 %
6 – 10 Jahre	97	51	48	1	197	5,2 %	4,2 %
11 – 15 Jahre	80	46	57	3	186	4,9 %	4,4 %
Summe	274	137	179	5	595		
Einwohnerzahl	1577	888	1295	23	3783		
Kinderanteil	17,7 %	15,4 %	13,8 %	21,7 %		15,7 %	14,8 %

Stand 31.12.2001

Städtische Sportstätten, Spiel- und Bolzplätze

- KSP 3.12 Templerstraße
- KSP 3.13 Oberkirch
- KSP 3.14 Amselweg
- Bolzplatz 3041.1 Zewen (Alter Sportplatz)

Schulen und Kindertagesstätten

- Kindergarten St. Martinus (Hohlstraße)
- Grund- und Hauptschule Zewen (Fröbelstraße)

Siedlungsstruktur, Grün- und Freiflächen

In Zewen dominiert die Einzelhausbebauung. Der Stadtteil ist von Wald und landwirtschaftlichen Nutzflächen umgeben und hat einige Gewerbegebietsflächen.

Verkehrssituation

Am östlichen Rand des Stadtteils führt die stark befahrene B49 (Zewener/Wasserbilliger Straße) durch den Stadtteil. In Zewen selbst gibt es keinen Durchgangsverkehr.

Zuständigkeiten / Personen

Ortsvorsteher: Hermann Fries, Gutenbergstraße 12, 54294 Trier, Tel.: 0651-86560
Stellvertreterin: Irmtraud Krecken, Amselweg 54, Tel.: 0651-85239

Stellungnahme zu Besonderheiten und Handlungsbedarf der Analysen von 3/1999

- Die Wasserbilliger Straße wurde trotz des vielen Verkehrs nicht als Straße trennenden Charakters eingestuft. Die Kinder müssen die Straße ausschließlich überqueren, um nach Oberkirch oder zum Sportplatz zu kommen. Dafür gibt es an der entsprechenden Stelle eine Drückkoppel, durch die die Kinder sich auch sicher fühlen.

An der Situation hat sich nichts verändert.

- Der alte Sportplatz und seine Umgebung sind immer noch attraktiv für ältere Kinder. Sie gehen, obwohl der Platz in seiner Funktion aufgegeben und verlegt wurde, noch dort hin, fahren hier Mountainbike und lassen Drachen steigen.

Der Platz wird bevorzugt zum Mountainbike fahren genutzt.

- Die Lücke zwischen den Eltern-Kind-Spielräumen in Zewen kann durch die Anlage eines Spielplatzes bei der Kirche geschlossen werden. Hier existiert eine im B-Plan für solche Zwecke ausgewiesene Fläche.

Dieser Punkt wurde wieder in den neuen Handlungsbedarf aufgenommen.

- Sollte es zur geplanten Ortsumgehung mit Untertunnelung kommen, zieht das einige Entwicklungsmöglichkeiten für den Teil auf dem sich die Wasserbilliger Straße befindet nach sich. Hier muss an die Schaffung von Bereichen für Kinder und Jugendliche gedacht werden.

Die Umsetzung der Ortsumgehung steht in absehbarer Zeit (noch) nicht an.

- Die Spielraumlücken im nordöstlichen Zewen bedeuten keinen Nachteil für die allgemeine Spielsituation im Ortsteil. Zum einen dominiert Einzelhausbebauung mit entsprechenden Gärten und der Bereich liegt am Ortsrand, zum anderen leben hier zur Zeit wenig Kinder.

Die Situation hat sich dahingehend verändert, dass dort heute mehr Kinder leben und man deshalb für einen Lückenschluss sorgen muss. (siehe neuer Handlungsbedarf)

Stadt Trier Bezirk 304: Zewen – Spielräume

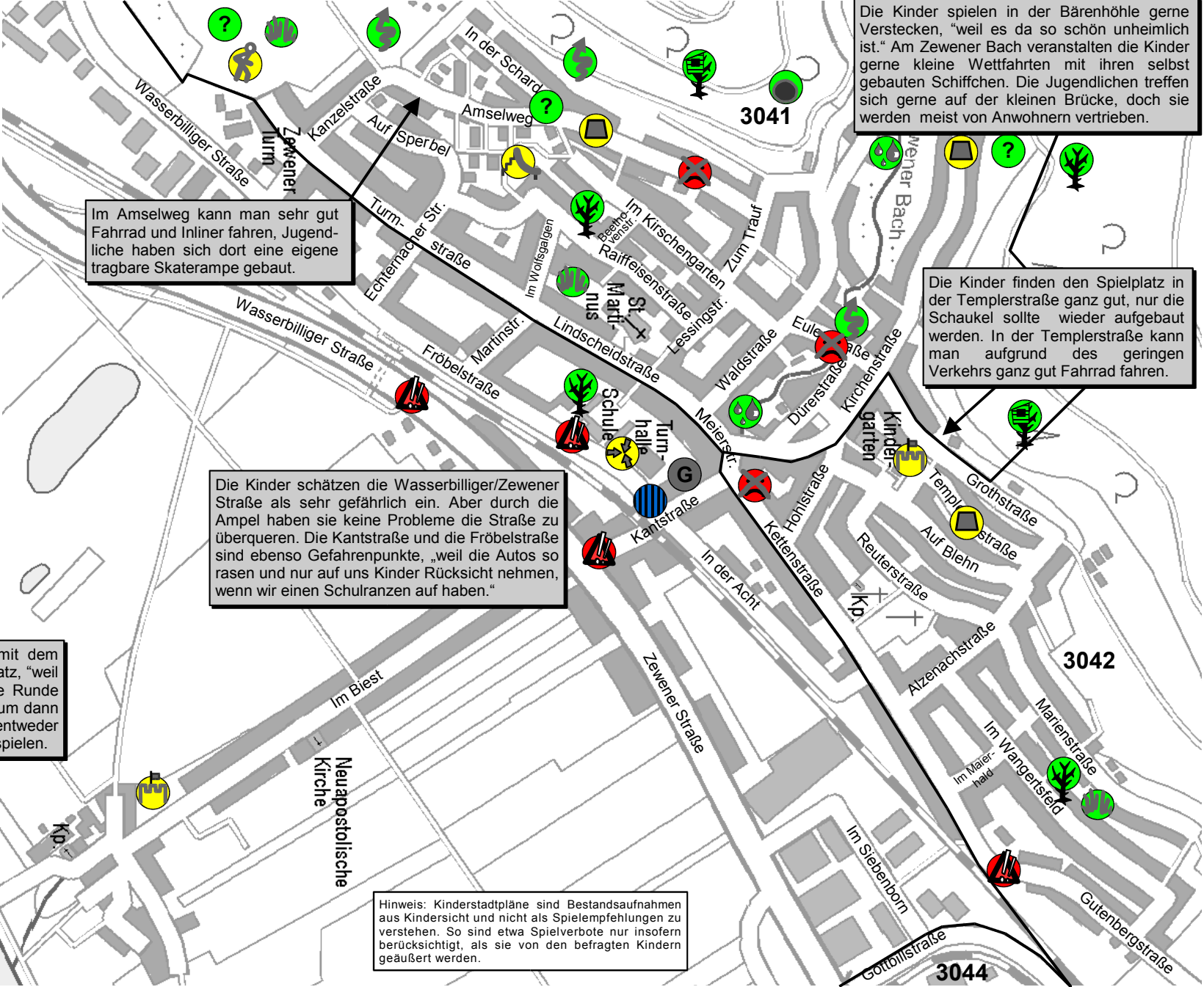
Raum-Nummer	Eltern-Kind-Spielräume	Abenteuerräume	Phantasieräume	Sportmöglichkeiten	Öffentliche Räume	Flächen für raumgreifende Bewegungsaktivitäten	Name / Beschreibung	Anmerkungen
1	x					x	KSP 3.13 Oberkirch	
2		x		x		x	Sportplatz Zewen	
3				x		x	Basketballfeld neben der Sportanlage	Asphaltfläche
4		x	x	x	x	x	Bolzplatz 3041.1 Zewen (alter Sportplatz)	Zugang zur Mountainbike-Strecke
5	x		x				KSP 3.14 Amselweg	
6						x	Schulhof Grund- und Hauptschule Zewen	
7		x					Waldgebiet am Ende der Marienstraße	
8		x	x				Bachlauf Zewener Bach (Fußweg)	Weg mit Erlebnischarakter
9	x		x			x	KSP 3.12 Templerstraße	Schaukel abgebaut – Platz wird zum Fußballspielen genutzt
10		x					Waldrand bei der Templerstraße	
11		x					Waldrand an der Kordelstraße	
12		x					Gelände bei „Zum Trauf“	
13					x		Alter Kirchplatz	
14			x				Kirchengarten St. Martinus	
15	(x)						Spielplatzfläche Raiffeisenstraße	noch nicht ausgebaut

Kinderstadtplan Trier Bezirk 304: Zewen

	Spielplatz		Geschäft
	Treffpunkt		Versteck
	Kleinkinderspielplatz		Höhle
	Bolzplatz		Wiese zum Spielen
	Sportplatz		Schleichweg
	Fläche zum Spielen		Baumhaus
	Zebrastrifen		Kletterbaum
	Spiele verboten		Wasserspielmöglichkeit
	Gefahr		

0 25m 50m 75m 100m

Kartengrundlage: Amtlicher Stadtplan, © Stadt Trier
 Stadtvermessungsamt Trier 2000
 Bearbeitung: mobile spielaktion e.V., 10/2004



Die Kinder spielen in der Bärenhöhle gerne Verstecken, "weil es da so schön unheimlich ist." Am Zewener Bach veranstalten die Kinder gerne kleine Wettfahrten mit ihren selbst gebauten Schiffchen. Die Jugendlichen treffen sich gerne auf der kleinen Brücke, doch sie werden meist von Anwohnern vertrieben.

Im Amselweg kann man sehr gut Fahrrad und Inliner fahren, Jugendliche haben sich dort eine eigene tragbare Skaterampe gebaut.

Die Kinder finden den Spielplatz in der Templerstraße ganz gut, nur die Schaukel sollte wieder aufgebaut werden. In der Templerstraße kann man aufgrund des geringen Verkehrs ganz gut Fahrrad fahren.

Die Kinder schätzen die Wasserbilliger/Zewener Straße als sehr gefährlich ein. Aber durch die Ampel haben sie keine Probleme die Straße zu überqueren. Die Kantstraße und die Fröbelstraße sind ebenso Gefahrenpunkte, „weil die Autos so rasen und nur auf uns Kinder Rücksicht nehmen, wenn wir einen Schulranzen auf haben.“

Die Kinder fahren immer mit dem Fahrrad zum neuen Sportplatz, "weil man dann noch eine kleine Runde an der Mosel fahren kann," um dann auf dem Sportplatz entweder Fußball oder Basketball zu spielen.


Hinweis: Kinderstadtpläne sind Bestandsaufnahmen aus Kindersicht und nicht als Spielpfehlungen zu verstehen. So sind etwa Spielverbote nur insofern berücksichtigt, als sie von den befragten Kindern geäußert werden.

Stadt Trier Bezirk 304: Zewen

Verkehrssituation

Beurteilung des Verkehrsaufkommens der einzelnen Straßen:

-  Gering
-  Mittel
-  Hoch

 Straßen trennenden Charakters (stellen für jüngere Kinder aufgrund der Verkehrssituation eine schwer zu überwindende Hürde dar)

1075 Statistischer Bezirk

0 25m 50m 75m 100m






Kartengrundlage: Amtlicher Stadtplan, © Stadt Trier
 Stadtvermessungsamt Trier 2000
 Bearbeitung: mobile spielaktion e.V., 03/2002




Stadt Trier Bezirk 304: Zewen

Öffentliche Räume

Aktivitäten: Experimentelle Einordnung in die und Reibung mit der Erwachsenenwelt (Leute beobachten, reden, lästern)
Qualität: Zentrale Lage im Stadtteil
Wichtigste Nutzergruppe: 12 bis 14 Jahre

-  Nutzbare Spielräume und ihr Einzugsgebiet (500m-Radius)
-  Potentielle Spielräume (nicht oder nur eingeschränkt nutzbar)
-  Statistischer Bezirk


 Kartengrundlage: Amtlicher Stadtplan, © Stadt Trier
 Stadtvermessungsamt Trier 2000
 Bearbeitung: mobile spielaktion e.V., 03/2002

