

# Spielraumplan Stadtteil 203: Pfalzel

- Stadtteilbeschreibung
- Spielraumtabelle
- Kinderstadtplan
- Verkehrssituation
- Wohnungsunmittelbare Spielräume
- Flächen für raumgreifende Bewegungsaktivitäten
- Sportmöglichkeiten
- Eltern-Kind-Spielräume
- Phantasieräume
- Abenteueräume
- Öffentliche Räume
- Besonderheiten und Handlungsbedarf

# Stadt Trier Bezirk 203: Pfalzel

- Stand Juni 2002 -

## Allgemeine Charakterisierung

Pfalzel war einst die Sommerresidenz der römischen Kaiser und Kurfürsten, wovon einige Baudenkmäler im engen Ortskern noch zeugen. Neben der Wohnbebauung gehört zu Pfalzel noch ein Teil des Industriegebietes am Hafen.

## Demographische Angaben

Altersstruktur der Kinder und Jugendlichen

Altersgruppe	Statistische Bezirke				Summe	Anteil der Altersgruppen	
	2031	2032	2033	2034		Stadtteil	Gesamtstadt
0 – 2 Jahre	23	25	15	19	82	2,2 %	2,4 %
3 – 5 Jahre	26	30	25	18	99	2,7 %	2,4 %
6 – 10 Jahre	43	47	31	38	159	4,3 %	4,2 %
11 – 15 Jahre	32	61	51	42	186	5,0 %	4,4 %
Summe	124	163	122	117	526		
Einwohnerzahl	872	1191	838	812	3713		
Kinderanteil	14,2 %	13,7 %	14,6 %	14,4 %		14,2 %	13,4 %

Stand 31.12.2001

## Städtische Sportstätten, Spiel- und Bolzplätze

- KSP 2.10 Alter Friedhof
- KSP 2.11 Mittelweg
- KSP 2.12 Ludwig-Uhland-Straße
- KSP 2.13 Residenzstraße
- Bolzplatz 2034.1 Pfalzel (alter Sportplatz)

## Schulen und Kindertagesstätten

- Kindergarten St. Adula (Stiftstraße)
- Gregor von Pfalzel-Grundschule (Pfalzgrafenstraße)

## Siedlungsstruktur, Grün- und Freiflächen

Pfalzel besteht aus einem alten Ortskern mit dichtem Geschosswohnungsbau und die ihn umgebenden Neubaugebiete mit Einzel-, Doppel- und Reihenhausbau. Der Stadtteil hat einen direkten Zugang zur Mosel und ist ansonsten von landwirtschaftlichen Nutzflächen umgeben. Waldgebiete gibt es keine.

## Verkehrssituation

In Pfalzel gibt es zwar keinen Durchgangsverkehr, trotzdem herrscht im Mäusheckerweg ein relativ hohes Verkehrsaufkommen. Einige Straßen im Ortskern sind sehr eng und ohne Gehwege.

## Zuständigkeiten / Personen

Ortsvorsteher: Arnold Kohr, Pfalzeler Straße 42, 54293 Trier, Tel.: 0651-67690

Stellvertreter: Werner Pfeiffer, Steinbrückstraße 16, Tel.: 0651-66908

## Stellungnahme zu Besonderheiten und Handlungsbedarf der Analysen von 5/1999

- *Im Stadtteil sind auffallend viele Kinder mit Inlinern unterwegs. Um dies zu unterstützen, wurde aus dem Sonderfonds für die Stadtteilentwicklung eine Anlage mit verschiedenen Skateelementen finanziert und auf einer Asphaltfläche beim Sportplatz aufgestellt.*

Die Skaterampen werden von den Kindern und Jugendlichen rege genutzt und sind am Nachmittag für alle Altersgruppen ein idealer Treffpunkt.

- *Der Spielplatz „Alter Friedhof“ ist häufig von Jugendlichen und Erwachsenen besetzt, die dort Müll und Glasscherben hinterlassen. Die Kinder trauen sich nicht mehr auf den Platz zu gehen. Hier muss ein neues Konzept für den Platz erstellt werden, dass ein Nebeneinander der unterschiedlichen Nutzergruppen ermöglicht.*

Die Situation hat sich auf dem Platz nicht verändert. Die Kinder nutzen den Platz eher weniger, da er von Jugendlichen besetzt wird.

- *Pfalzel weist in seinem Kern noch viele verwinkelte Ecken, Gässchen und die Wallmauer auf. Zusammen mit der Lage dicht an der Mosel und fern von den dicht bebauten Teilen Triers gibt es hier viele Spielmöglichkeiten für die Kinder.*

Die Kinder nutzen die Gassen zum Fahrrad fahren und spielen auf der Wallmauer Verstecken.

- *Der Sportplatz wird gut und gerne von den Kindern genutzt. Vor allem das Handballfeld erfreut sich großer Beliebtheit. Um möglichst vielen Spielergruppen die Nutzung zu ermöglichen, sollte darüber nachgedacht werden, ob der Fußballplatz in zwei Kleinspielfelder umgewandelt werden kann.*

Der Spieldruck auf die Flächen hat in den Jahren nachgelassen, so dass eine Umwandlung in zwei Kleinspielfelder nicht mehr notwendig erscheint.

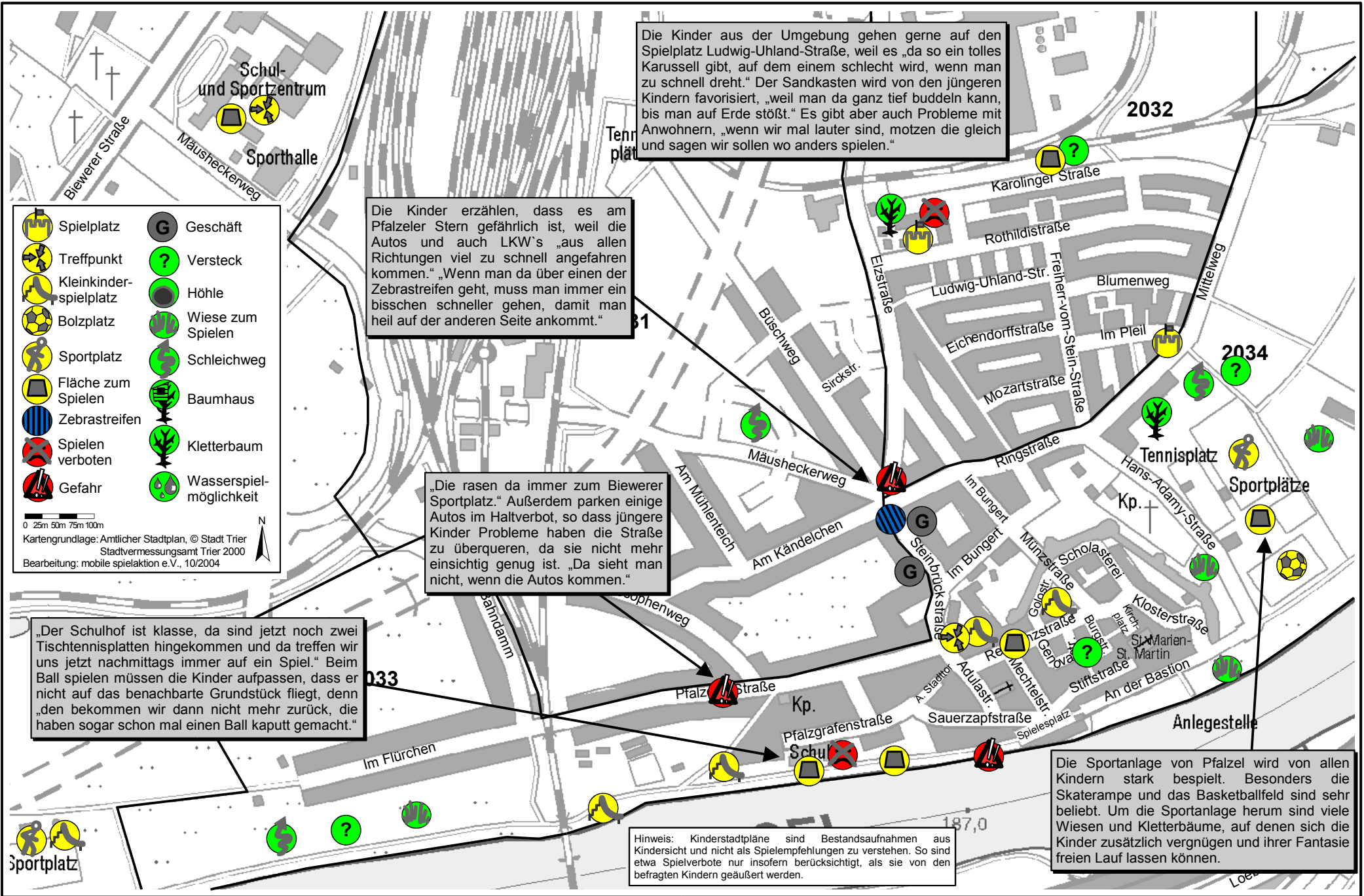
- *Da im neuen B-Plan "Mäusheckerweg" [Ortsauffüllung Pfalzel] keine gesonderten Räume für Kinder ausgewiesen sind, müssen diese Flächen auf den vorgesehenen öffentlichen Grün- und Freiflächen im Rahmen der gesetzlichen Möglichkeiten, geschaffen werden.*

Der B-Plan „Ortsauffüllung Pfalzel“ soll bis 2004 realisiert werden.

## Stadt Trier Bezirk 203: Pfalzel – Spielräume

Raum-Nummer	Eltern-Kind-Spielräume	Abenteuerräume	Phantasieräume	Sportmöglichkeiten	Öffentliche Räume	Flächen für raumgreifende Bewegungsaktivitäten	Name / Beschreibung	Anmerkungen
1	x		(x)		x	x	KSP 2.10 Alter Friedhof	Boulebahn
2	x		x				KSP 2.13 Residenzstraße	Treffpunkt für Jugendliche
3			x				Wallmauer	
4				x		x	Sportanlage Pfalzel / Bolzplatz 2034.1 Pfalzel	
5						x	Grünfläche am Ende von „Im Flürchen“	Zwei selbstgebaute Tore
6		x		x		x	Grundschule Pfalzel	Schulhof mit aufgemalten Spielen, Basketballkörben und Tischtennisplatten
7	x		x				Spielpunkt am Moselufer	Verkehrslärm
8	x		x				KSP 2.11 Mittelweg	
9		x					ehemaliger Waldlehrpfad Pfalzel	Schilder verschwunden
10	x		x			x	KSP 2.12 Ludwig-Uhland-Straße	
11		x					Schleichweg hinter dem Sportplatz	
12					x		Pfalzeler Stern	
13	x		x	x			Sportplatz Biewer	Gehört nach Biewer, liegt im Einzugsbereich von Pfalzel
14		x		x		x	Schul- und Sportzentrum Mäusheckerweg	Gehört nach Biewer, liegt im Einzugsbereich von Pfalzel

# Kinderstadtplan Trier Bezirk 203: Pfalzel



Die Kinder aus der Umgebung gehen gerne auf den Spielplatz Ludwig-Uhland-Straße, weil es „da so ein tolles Karussell gibt, auf dem einem schlecht wird, wenn man zu schnell dreht.“ Der Sandkasten wird von den jüngeren Kindern favorisiert, „weil man da ganz tief buddeln kann, bis man auf Erde stößt.“ Es gibt aber auch Probleme mit Anwohnern, „wenn wir mal lauter sind, motzen die gleich und sagen wir sollen wo anders spielen.“

Die Kinder erzählen, dass es am Pfalzeler Stern gefährlich ist, weil die Autos und auch LKW's „aus allen Richtungen viel zu schnell angefahren kommen.“ „Wenn man da über einen der Zebrastreifen geht, muss man immer ein bisschen schneller gehen, damit man heil auf der anderen Seite ankommt.“

„Die rasen da immer zum Biewerer Sportplatz.“ Außerdem parken einige Autos im Haltverbot, so dass jüngere Kinder Probleme haben die Straße zu überqueren, da sie nicht mehr einsichtig genug ist. „Da sieht man nicht, wenn die Autos kommen.“

„Der Schulhof ist klasse, da sind jetzt noch zwei Tischtennisplatten hingekommen und da treffen wir uns jetzt nachmittags immer auf ein Spiel.“ Beim Ball spielen müssen die Kinder aufpassen, dass er nicht auf das benachbarte Grundstück fliegt, denn „den bekommen wir dann nicht mehr zurück, die haben sogar schon mal einen Ball kaputt gemacht.“

Die Sportanlage von Pfalzel wird von allen Kindern stark bespielt. Besonders die Skaterampe und das Basketballfeld sind sehr beliebt. Um die Sportanlage herum sind viele Wiesen und Kletterbäume, auf denen sich die Kinder zusätzlich vergnügen und ihrer Fantasie freien Lauf lassen können.

Hinweis: Kinderstadtpläne sind Bestandsaufnahmen aus Kindersicht und nicht als Spielempfehlungen zu verstehen. So sind etwa Spielverbote nur insofern berücksichtigt, als sie von den befragten Kindern geäußert werden.

	Spielplatz		Geschäft
	Treffpunkt		Versteck
	Kleinkinderspielplatz		Höhle
	Bolzplatz		Wiese zum Spielen
	Sportplatz		Schleichweg
	Fläche zum Spielen		Baumhaus
	Zebrastreifen		Kletterbaum
	Spielen verboten		Wasserspielmöglichkeit
	Gefahr		

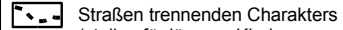
0 25m 50m 75m 100m  
 Kartengrundlage: Amtlicher Stadtplan, © Stadt Trier  
 Stadtvermessungsamt Trier 2000  
 Bearbeitung: mobile spielaktion e.V., 10/2004

# Stadt Trier Bezirk 203: Pfalzel

## Verkehrssituation

Beurteilung des Verkehrsaufkommens der einzelnen Straßen:

-  Gering
-  Mittel
-  Hoch

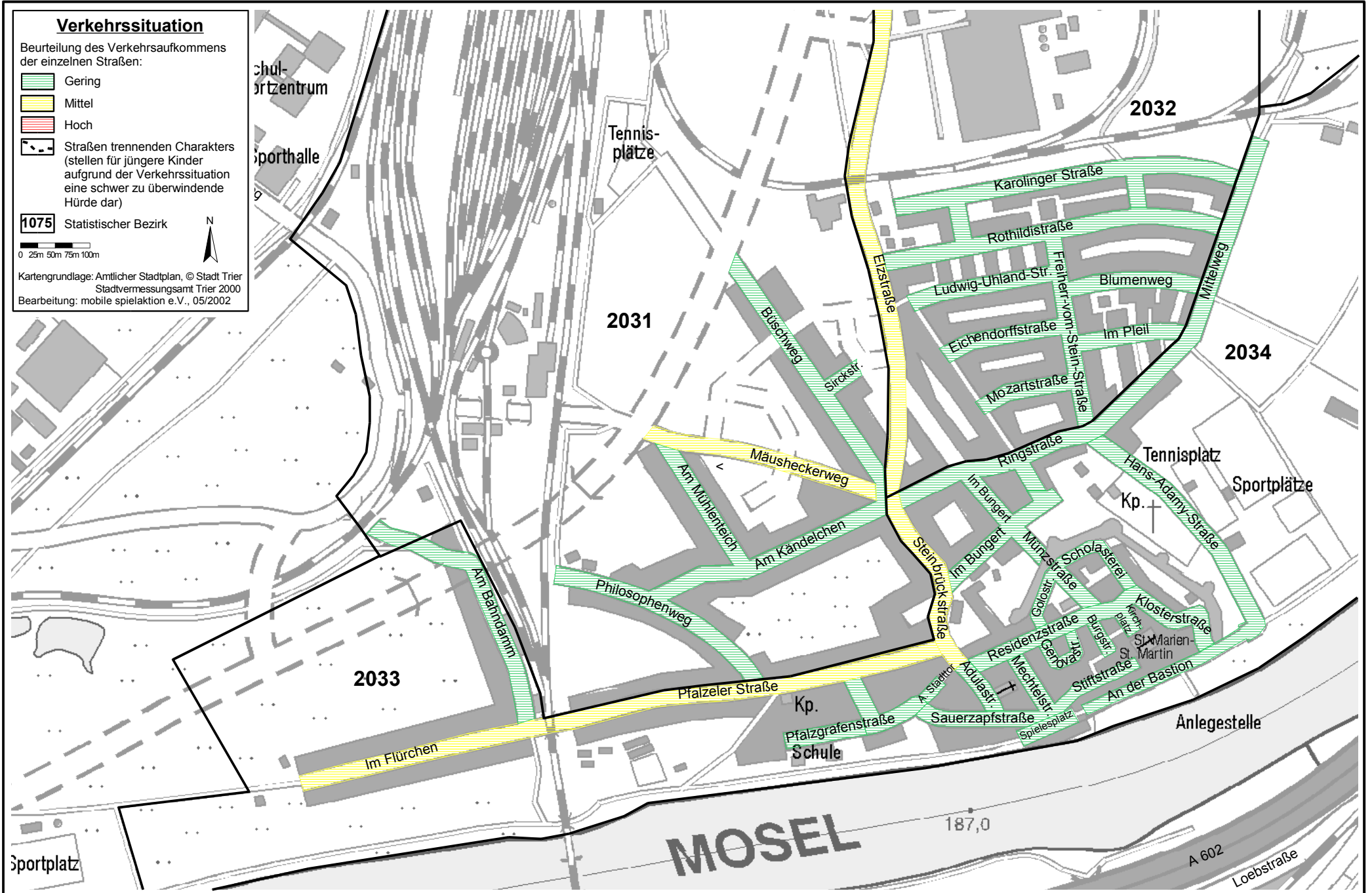
 Straßen trennenden Charakters (stellen für jüngere Kinder aufgrund der Verkehrssituation eine schwer zu überwindende Hürde dar)

**1075** Statistischer Bezirk

0 25m 50m 75m 100m



Kartengrundlage: Amtlicher Stadtplan, © Stadt Trier  
 Stadtvermessungsamt Trier 2000  
 Bearbeitung: mobile spielaktion e.V., 05/2002




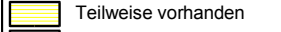
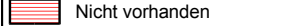


# Stadt Trier Bezirk 203: Pfalzel

## Wohnungsunmittelbarer Spielraum

**Aktivitäten:** Rumfahren, Ball spielen, hupsen, klettern  
**Qualität:** Glatte Fläche, eben, einsehbar, vielfältig, nicht verkehrsfährdet  
**Wichtigste Nutzergruppe:** 0 bis 6 Jahre  
**Erreichbarkeit:** Direkt vor der Haustür

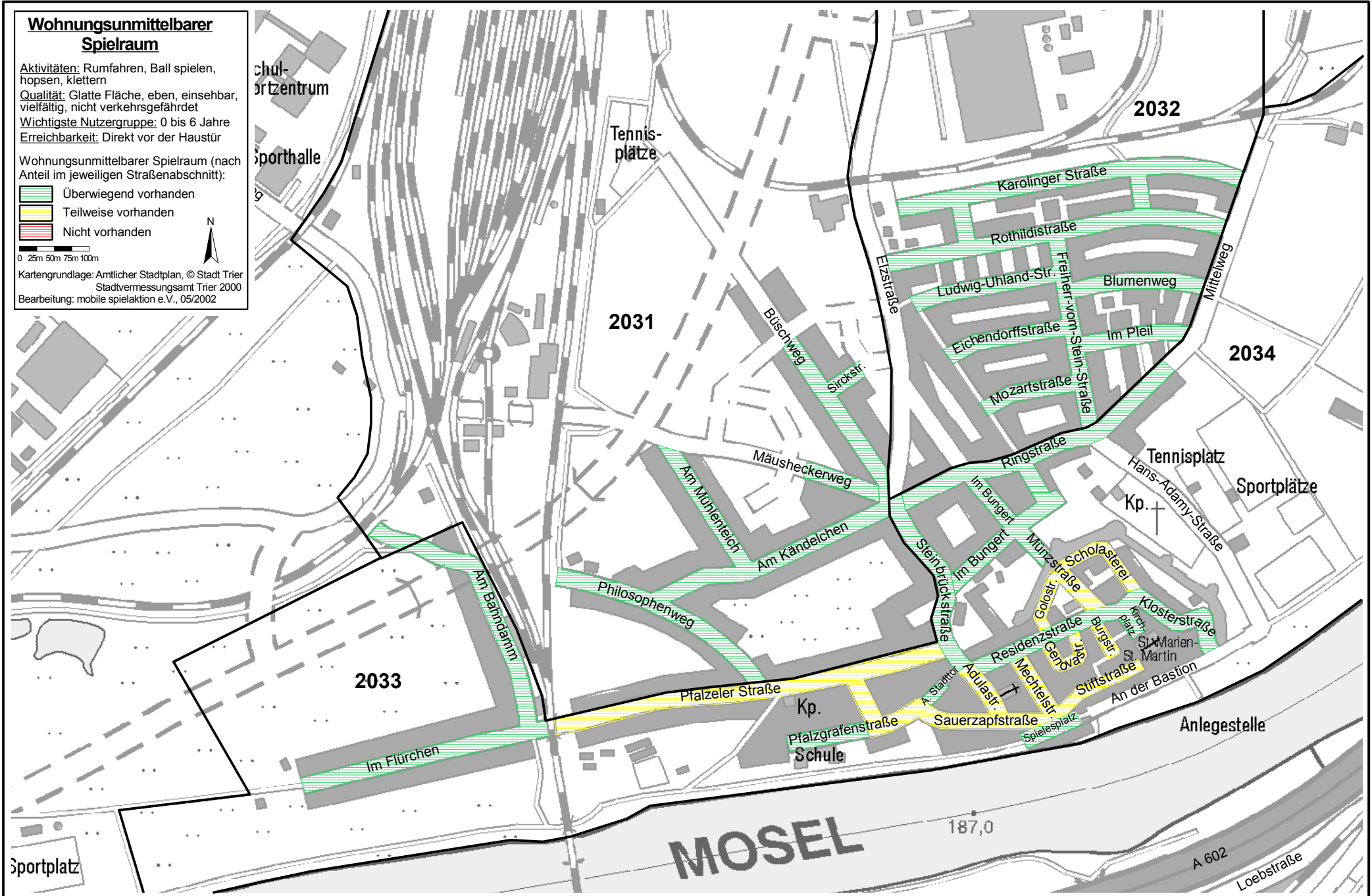
Wohnungsunmittelbarer Spielraum (nach Anteil im jeweiligen Straßenabschnitt):

-  Überwiegend vorhanden
-  Teilweise vorhanden
-  Nicht vorhanden

0 25m 50m 75m 100m



Kartengrundlage: Amtlicher Stadtplan, © Stadt Trier  
 Stadtvermessungsamt Trier 2000  
 Bearbeitung: mobile spielaktion e.V., 05/2002



# Stadt Trier Bezirk 203: Pfalzel

## Flächen für raumgreifende Bewegungsaktivitäten

Aktivitäten: Ball spielen, Inliner fahren, Laufspiele, Rad fahren

Qualität: Eben, asphaltiert (für Ball- und Laufspiele auch Wiese)


Wichtigste Nutzergruppe: 6 bis 10 Jahre

Erreichbarkeit: Alleine ohne Eltern

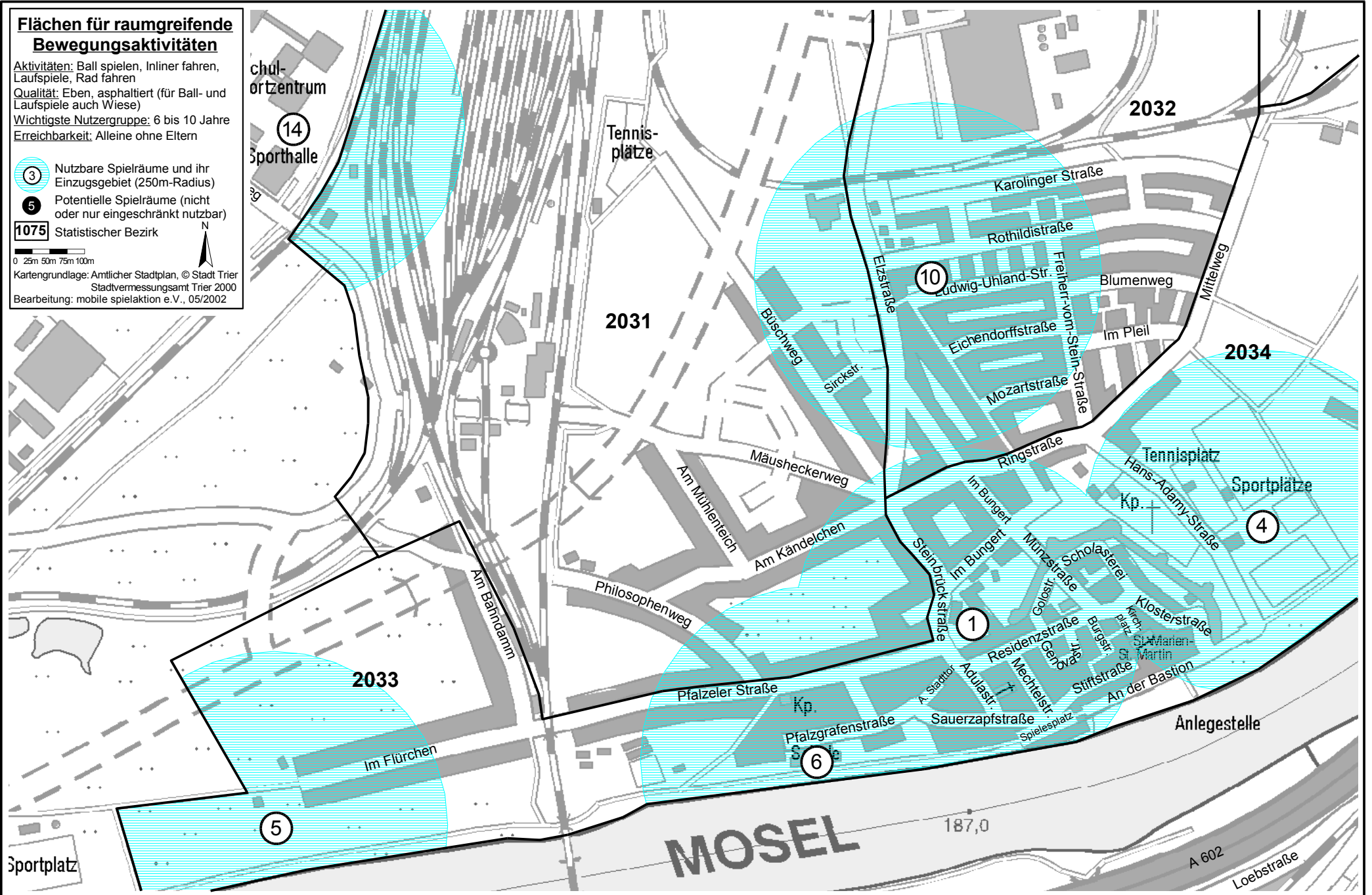
**3** Nutzbare Spielräume und ihr Einzugsgebiet (250m-Radius)

**5** Potentielle Spielräume (nicht oder nur eingeschränkt nutzbar)

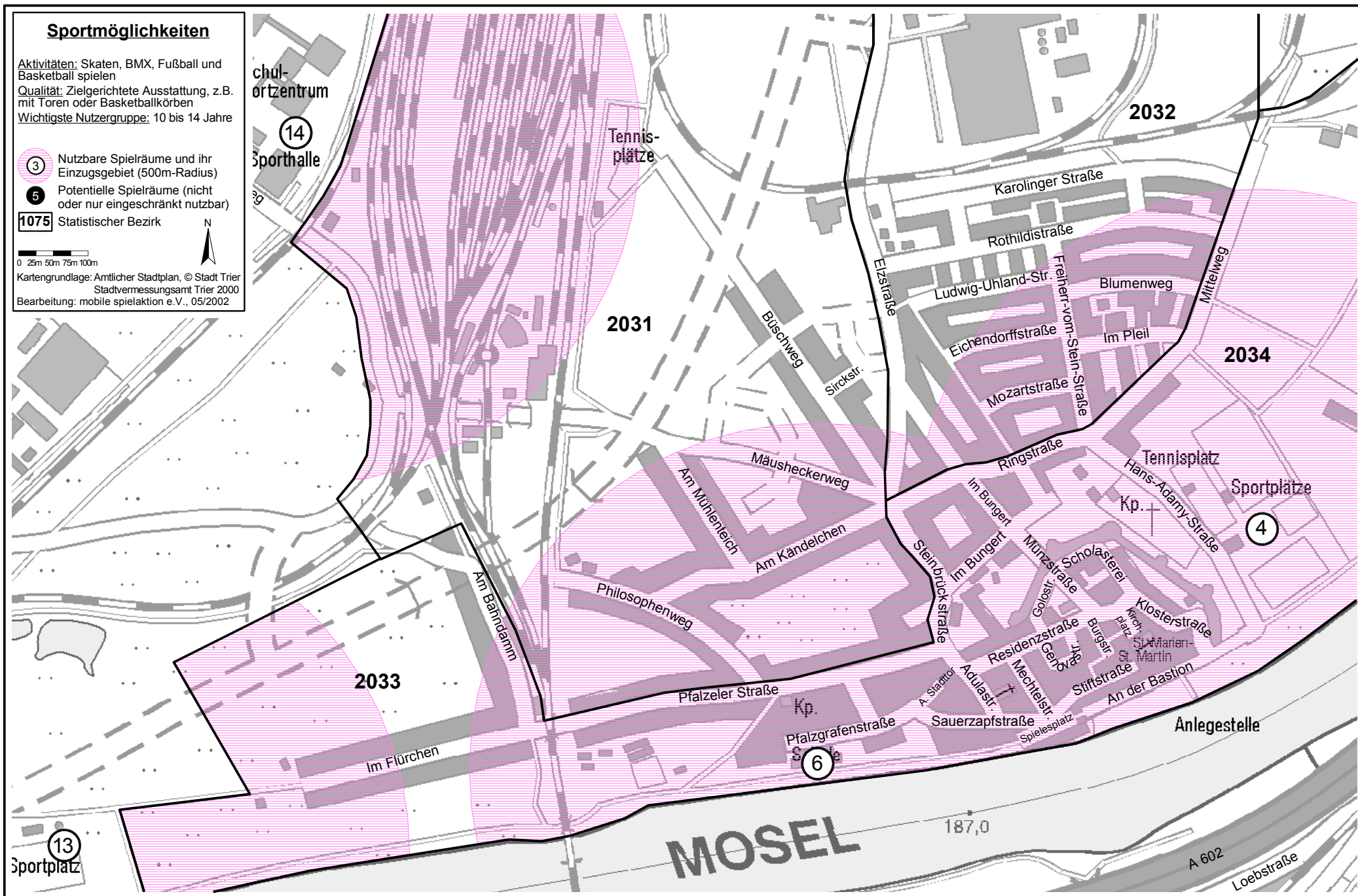
**1075** Statistischer Bezirk



Kartengrundlage: Amtlicher Stadtplan, © Stadt Trier  
 Stadtvermessungsamt Trier 2000  
 Bearbeitung: mobile spielaktion e.V., 05/2002




# Stadt Trier Bezirk 203: Pfalzel



## Sportmöglichkeiten

Aktivitäten: Skaten, BMX, Fußball und Basketball spielen  
 Qualität: Zielgerichtete Ausstattung, z.B. mit Toren oder Basketballkörben  
 Wichtigste Nutzergruppe: 10 bis 14 Jahre

- 3 Nutzbare Spielräume und ihr Einzugsgebiet (500m-Radius)
- 5 Potentielle Spielräume (nicht oder nur eingeschränkt nutzbar)
- 1075 Statistischer Bezirk



Kartengrundlage: Amtlicher Stadtplan, © Stadt Trier  
 Stadtvermessungsamt Trier 2000  
 Bearbeitung: mobile spielaktion e.V., 05/2002



chul-  
ortzentrum

14  
Sporthalle

Tennis-  
plätze

2032

2031

2034

2033

4

6

13  
Sportplatz

MOSEL

187,0

A 602

Loebstraße






# Stadt Trier Bezirk 203: Pfalzel


## Eltern-Kind-Spielräume

**Aktivitäten:** Sand buddeln mit anderen Kindern, Kommunikation von Eltern  
**Qualität:** Sitzgelegenheit für Eltern im Schatten, Sauberkeit, harmonische Atmosphäre

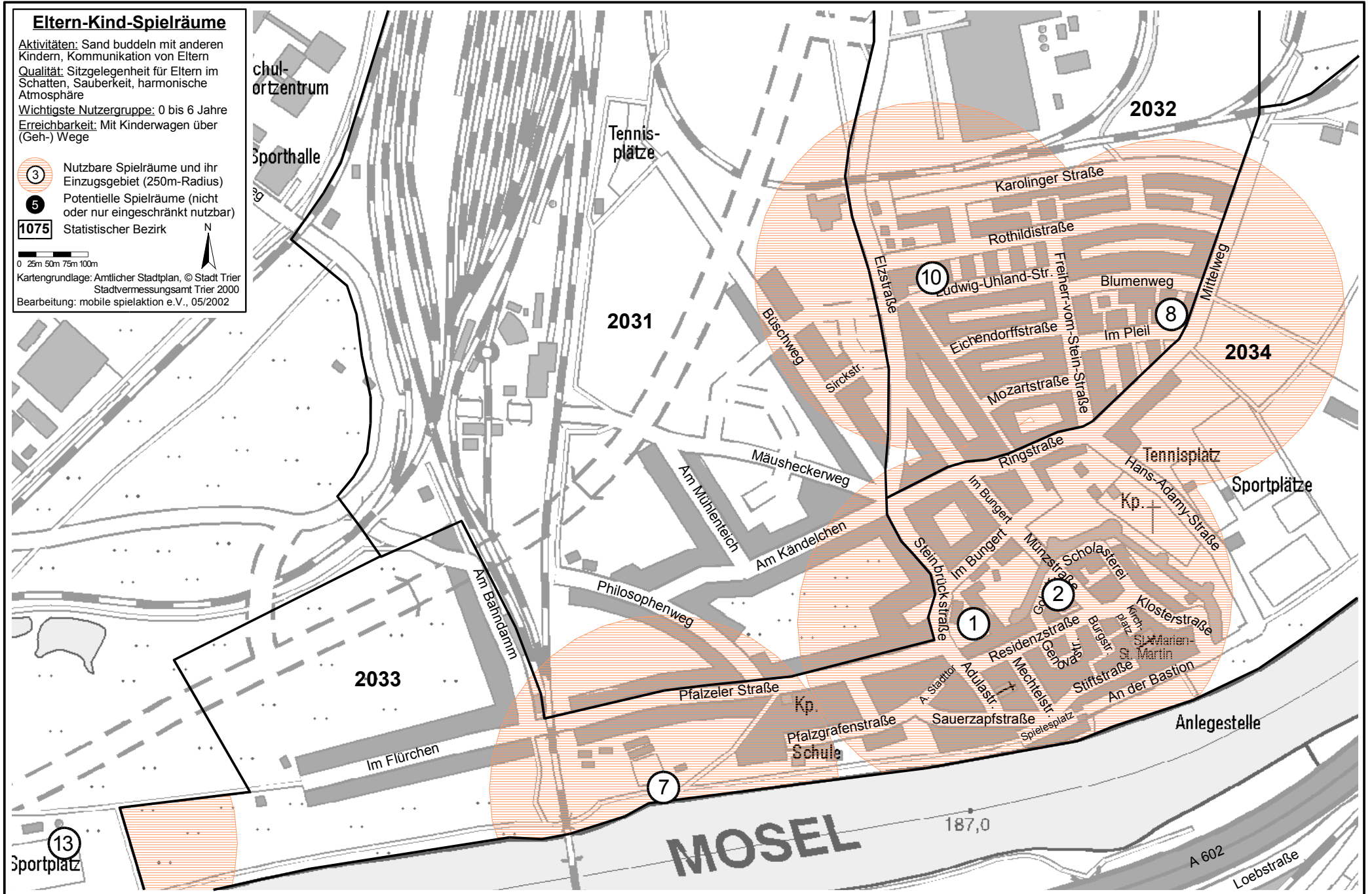
**Wichtigste Nutzergruppe:** 0 bis 6 Jahre

**Erreichbarkeit:** Mit Kinderwagen über (Geh-) Wege

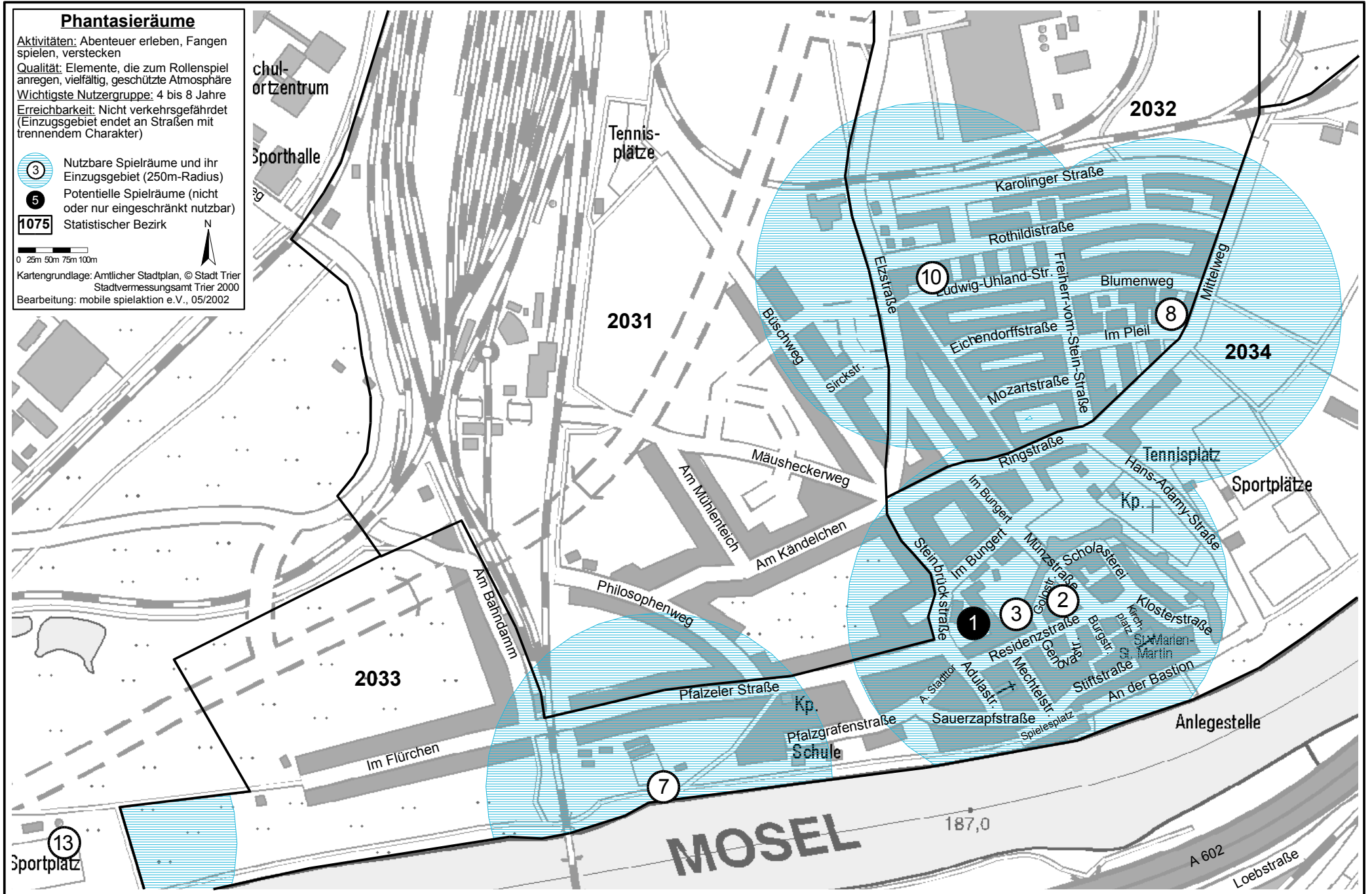
-  Nutzbare Spielräume und ihr Einzugsgebiet (250m-Radius)
-  Potentielle Spielräume (nicht oder nur eingeschränkt nutzbar)
-  Statistischer Bezirk



Kartengrundlage: Amtlicher Stadtplan, © Stadt Trier  
 Stadtvermessungsamt Trier 2000  
 Bearbeitung: mobile spielaktion e.V., 05/2002



# Stadt Trier Bezirk 203: Pfalzel







# Stadt Trier Bezirk 203: Pfalzel

## Öffentliche Räume

**Aktivitäten:** Experimentelle Einordnung in die und Reibung mit der Erwachsenenwelt (Leute beobachten, reden, lästern)

**Qualität:** Zentrale Lage im Stadtteil

**Wichtigste Nutzergruppe:** 12 bis 14 Jahre

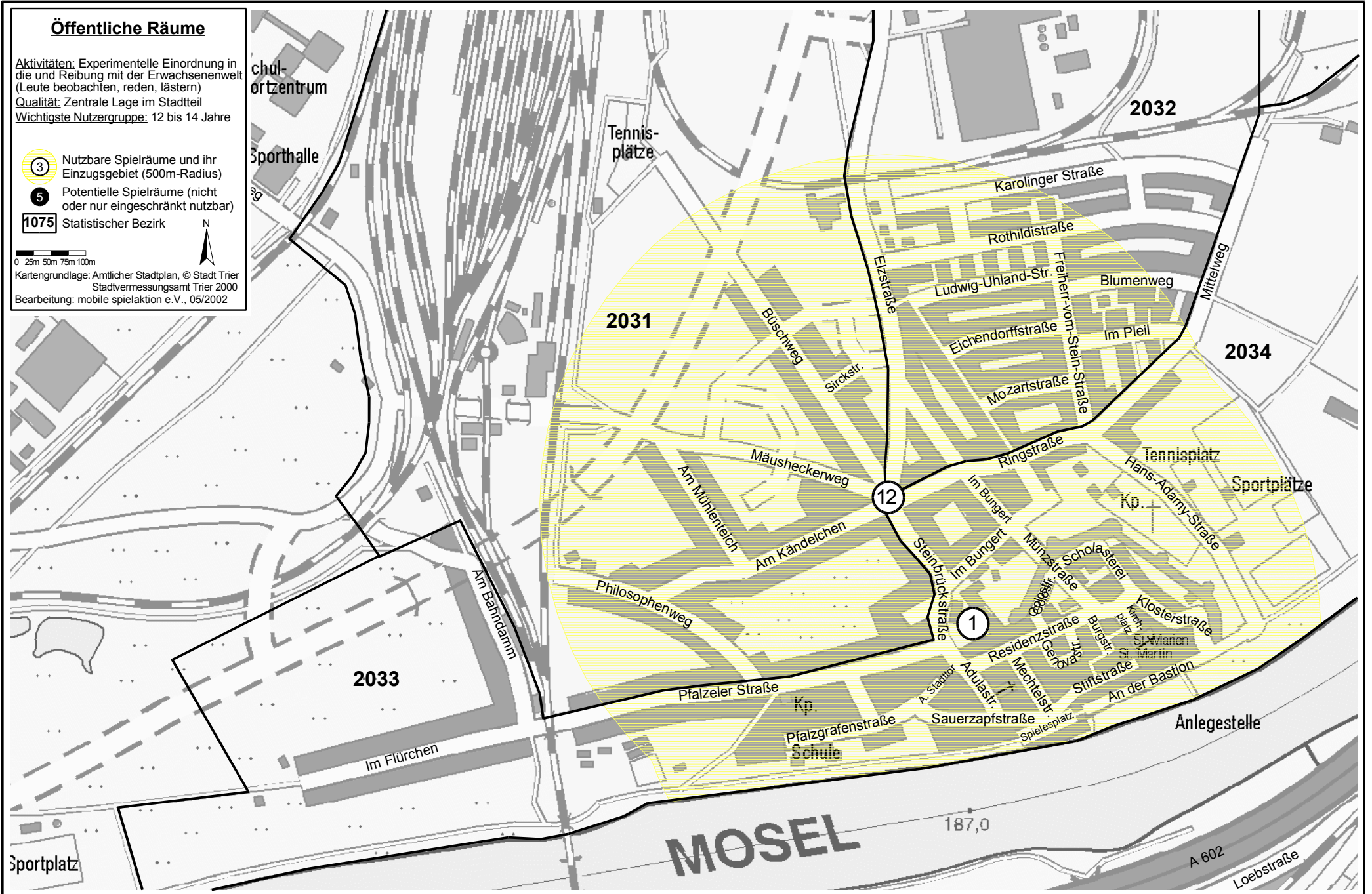
**3** Nutzbare Spielräume und ihr Einzugsgebiet (500m-Radius)

**5** Potentielle Spielräume (nicht oder nur eingeschränkt nutzbar)

**1075** Statistischer Bezirk

0 25m 50m 75m 100m

Kartengrundlage: Amtlicher Stadtplan, © Stadt Trier  
 Stadtvermessungsamt Trier 2000  
 Bearbeitung: mobile spielaktion e.V., 05/2002





# Stadt Trier Bezirk 203: Pfalzel

