

# Spielraumplan Stadtteil 105: Matthias

- Stadtteilbeschreibung
- Spielraumtabelle
- Kinderstadtplan
- Verkehrssituation
- Wohnungsunmittelbare Spielräume
- Flächen für raumgreifende Bewegungsaktivitäten
- Sportmöglichkeiten
- Eltern-Kind-Spielräume
- Phantasieräume
- Abenteueräume
- Öffentliche Räume
- Besonderheiten und Handlungsbedarf

# Stadt Trier Bezirk 105: Matthias

- Stand März 2001 -

## Allgemeine Charakterisierung

Der Stadtteil schließt in südlicher Richtung an den Stadtteil Barbara an und verläuft zwischen der Bahnlinie und der Moseluferstraße. Ebenso wie der Bezirk Barbara ist Matthias dadurch von den benachbarten Stadtteilen für jüngere Kinder isoliert. In der Mitte des Bezirks liegt mit einer relativ großen Fläche die Abtei St. Matthias.

## Demographische Angaben

Altersstruktur der Kinder und Jugendlichen

Altersgruppe	Statistische Bezirke					Summe	Anteil der Altersgruppen	
	1051	1052	1053	1054	1055		Stadtteil	Gesamtstadt
0 – 2 Jahre	34	20	12	23	31	120	2,3 %	2,4 %
3 – 5 Jahre	26	19	9	29	38	121	2,4 %	2,4 %
6 – 10 Jahre	45	48	14	64	59	230	4,6 %	4,2 %
11 – 15 Jahre	40	51	26	61	61	239	4,8 %	4,4 %
Summe	145	138	67	177	189	716		
Einwohnerzahl	1380	1042	664	1022	920	5028		
Kinderanteil	10,5 %	13,2 %	10,0 %	17,3 %	20,5 %		<b>14,2 %</b>	<b>13,4 %</b>

Stand 31.12.2000

## Städtische Sportstätten, Spiel- und Bolzplätze

- KSP 1.10 Lintzplatz
- KSP 1.11 Kantenichstraße
- KSP 1.12 Im Schammat
- KSP 1.13 Park Neuerburg
- Bolzplatz 1052.1 Im Nonnenfeld
- Bolzplatz 1053.1 Im Schammat

## Schulen und Kindertagesstätten

- Kindergarten St. Matthias (Im Schammat)
- Kindergarten St. Matthias (Töpferstraße)
- Kindertagesstätte Spatzenest (Saarburger Straße)
- Grundschule Matthias (Kantenichstraße)

## Siedlungsstruktur, Grün- und Freiflächen

Städtebaulich kann Matthias in drei Teile gegliedert werden:

- 1) Der Bereich zwischen Konrad-Adenauer-Brücke / Matthiasstraße und Hohenzollernstraße mit einer dichten mehrstöckigen Bebauung. Im Zuge von Sanierungsmaßnahmen Anfang der 90er Jahre wurden hier mit dem Hubert-Neuerburg-Park neue Grünflächen geschaffen.
- 2) Das Schammatdorf, eine kommunikationsorientierte Wohnanlage von zehn Wohnhöfen, das Anfang der 80er Jahre fertiggestellt wurde und viele Grün- und Freiflächen aufweist.
- 3) Die Ende der 60er Jahre entstandenen Hochhäuser der gbt im südlichen Schammat, die aufgrund der weitgehend autofreien Erschließung ein hohes Spielpotential bieten.

## Verkehrssituation

Eine sehr hohe Verkehrsbelastung weisen vor allem die Moseluferstraße, die Aulstraße, die Matthiasstraße und die Saarstraße auf. Im innenstadtnahen Bereich nördlich der Abtei St. Matthias gibt es lediglich zwei Spielstraßen (Albana-/Maternusstraße und Töpferstraße). Dagegen sind Im Schammat und Schammatdorf sehr viele verkehrsfreie oder verkehrsberuhigte Zonen.

## Zuständigkeiten / Personen

Ortsvorsteher: Werner Schulz, Hohenzollernstraße 11, 54290 Trier, Tel. 0651-39753

Stellvertreter: Dr. Clement Atzberger, Im Nonnenfeld 8, Tel. 0651-308108

## Stellungnahme zu Besonderheiten und Handlungsbedarf der Analysen von 3/1998

- *Das Schammatdorf bietet den Kindern vielfältige Spielmöglichkeiten und es ist auch ausreichend Spielraum vorhanden. Der Abenteuerspielplatz zeichnet sich durch eine gelungene Aufteilung verschiedener Spiel- und Sportzonen aus und wird dementsprechend gerne und gut genutzt. Ebenfalls positiv ist der "Hubert-Neuerburg-Park" zu erwähnen, der im relativ dicht bebauten nördlichen Teil von Matthias viel Platz für Kinder bietet.*

Das Schammatdorf ist für seine vielfältigen Spielmöglichkeiten bekannt und wurde nicht mehr aufgeführt.

- *Der alte Kern von Matthias weist keine Abenteurräume auf. Hier wäre zu überlegen, ob im Bereich des Kindergartens Töpferstraße ein entsprechender Raum zur Verfügung gestellt werden könnte. Hier befindet sich eine Brachfläche, die mit wenig Aufwand den Kindern zugänglich gemacht werden könnte.*

Die Brachfläche, die sich neben dem Kindergarten Töpferstraße befand, wurde verkauft und kann somit nicht mehr als Abenteurraum nutzbar gemacht werden (neue Lösungsmöglichkeit siehe neuer Handlungsbedarf).

- *Das Angebot an Eltern-Kind-Spielräumen kann an der Albanastraße ergänzt werden, wenn der bereits im Bebauungsplan vorgesehene Spielplatz realisiert wird.*

Handlungsbedarf besteht immer noch (siehe neuer Handlungsbedarf).

- *Ein großes Problem stellen die im Schammat aufgestellten Schilder "Ball spielen und Fahrrad fahren verboten" der gbt dar. Aufgrund dieser Einschränkung haben die Kinder in diesem Bereich keine Spielflächen für raumgreifende Bewegungsaktivitäten. Um die Anwohnerkonflikte zu entschärfen könnte hier Abhilfe geschaffen werden, indem für die Kinder bestimmte Flächen für Ballspiele und Radfahren gesichert würden. In Frage käme z.B. die Wiese am südlichen Ende des Schammats*

Das Problem mit den Verbotsschildern ist immer noch vorhanden (siehe neuer Handlungsbedarf).

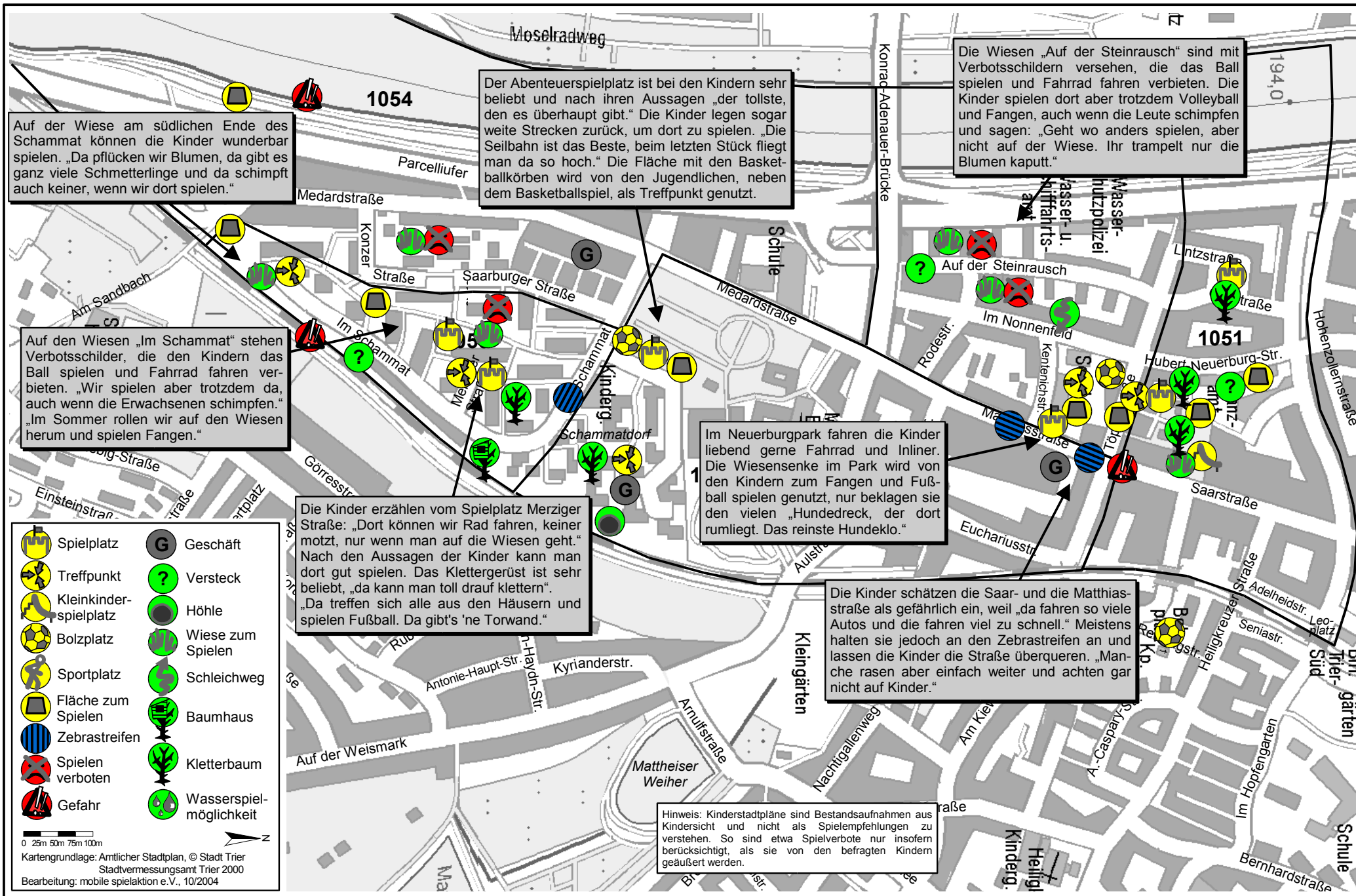
- *Der Konflikt zwischen Anwohnern und Inlineskatern auf der Töpferstraße wurde entschärft, indem der Schulhof der Matthias-Grundschule für Inline-Skater nach Schulschluss freigegeben wurde.*

Der Schulhof der Grundschule Matthias steht den Kindern wie zuvor als Fläche für raumgreifende Bewegungsaktivitäten zur Verfügung.

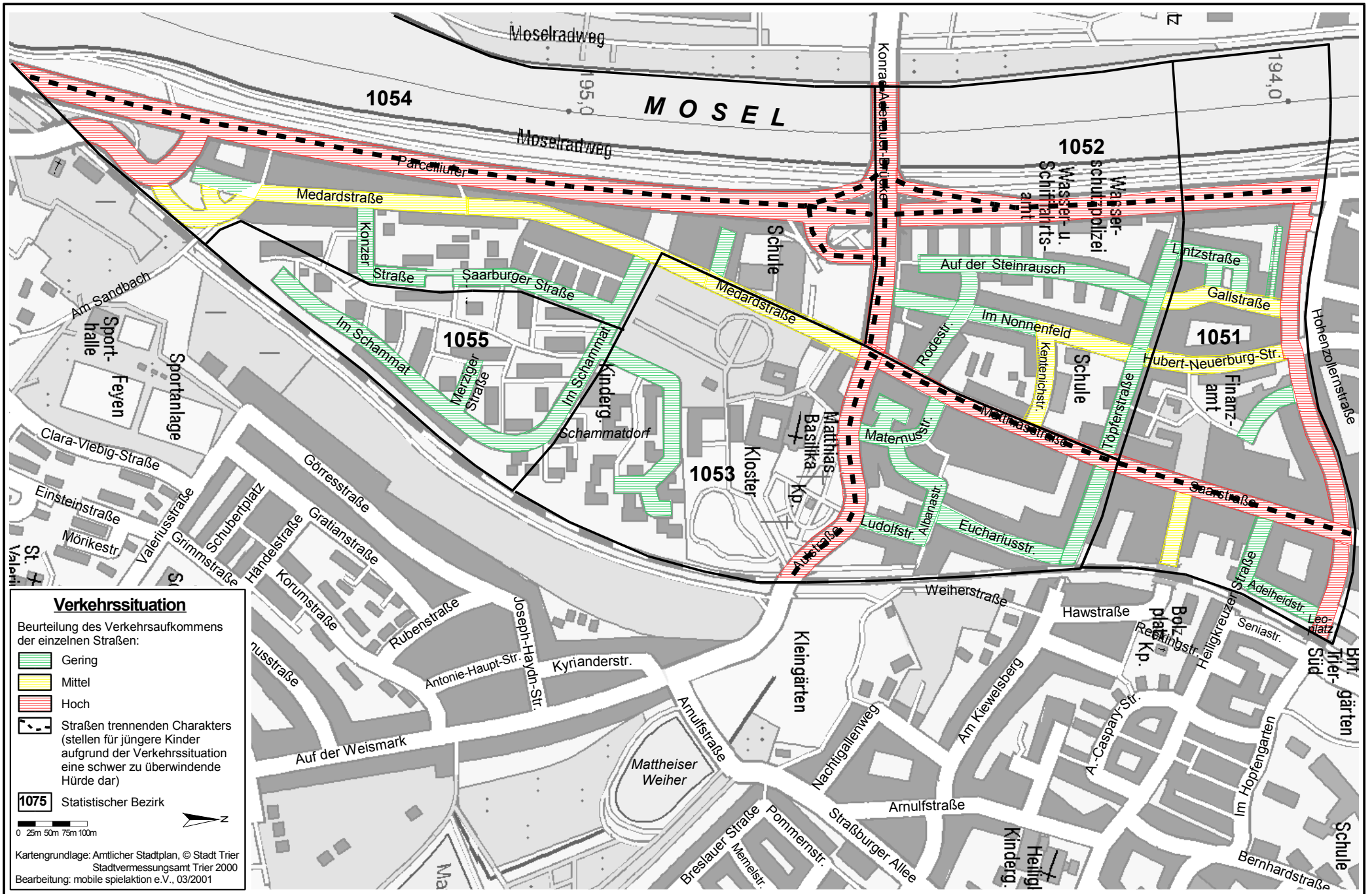
# Stadt Trier Bezirk 105: Matthias - Spielräume

Raum-Nummer	Eltern-Kind-Spielräume	Abenteurräume	Phantasieräume	Sportmöglichkeiten	Öffentliche Räume	Flächen für raumgreifende Bewegungsaktivitäten	Name / Beschreibung	Anmerkungen
1						x	Wendeplatte Franz-Altmeier-Straße	
2	x				x		KSP 1.13 Park Neuerburg	Verkehrslärm von der Saarstraße
3						x	Wiesensenke Neuerburgpark	Die ganze Parkanlage eignet sich zum Radeln. Viel Hundedreck.
4			x			x	Gepflasterter Weg Neuerburgpark – Töpferstraße	
5	x						Kleinkinderspielplatz der gbt-Wohnanlage	
6				x		x	Bolzplatz 1052.1 Im Nonnenfeld	Pfützen nach Regen
7			x		x	x	Spielstraßen Albana- und Maternusstraße	Mit abgetrenntem Platz mit Sitzgelegenheiten
8				x		x	Schulhof Matthias-Grundschule	Schulhof zweigeteilt
9	x		x			x	KSP 1.11 Kentenichstraße	
10						x	Wendeplatte Auf der Steinrausch und Garagenhöfe	
11			x			(x)	Wiesen der gbt-Wohnanlage	Ball spielen und Rad fahren verboten. Lärm vom Barbara-Ufer.
12	x		x				KSP 1.10 Lintzplatz	
13			x			x	Wendeplatte mit Wiesenstück	
14						x	Straßenende Albanastraße	
15						x	Wendeplatten	
16			x			x	Besucherparkplatz Schammatdorf	
17	x	x	x	x	x	x	KSP 1.12 / Bolzplatz 1053.1 Im Schammat	
18			x		x	x	Vorplatz Schammatdorfzentrum	Kiosk
19	x		x		x	x	Kinderspielplatz Merziger Straße (gbt)	
20		x				(x)	Wiesenfläche mit Gebüschzonen der gbt	Ball spielen und Rad fahren verboten
21			x			x	Kinderspielplatz Konzer Straße (gbt)	Abgebaut
22	x		x		x	x	Spielplatz Im Schammat (gbt)	
23						(x)	Garage mit Innenhöfen	Ball spielen und Rad fahren verboten
24	x		x			x	Wohnhöfe im Schammatdorf allgemein	
25			x		x	(x)	Wiesen, Wege und Parkplätze der Wohnanlage Schammat	Alle Wiesen sind mit Verbotsschildern der gbt versehen
26				x			Bolzplatz 5012.1 Reckingstraße	Liegt im benachbarten Bezirk 501 (Alt-Heiligkreuz)
27	x		x		x		KSP 1.09 Leoplatz	Liegt im benachbarten Bezirk 104 (Barbara)
28					x	x	Wendeplatte Im Schammat	
29		(x)					Areal zwischen Medardstraße und gbt-Wohnsiedlung	
30						x	Wendeplatte Ende Medardstraße	

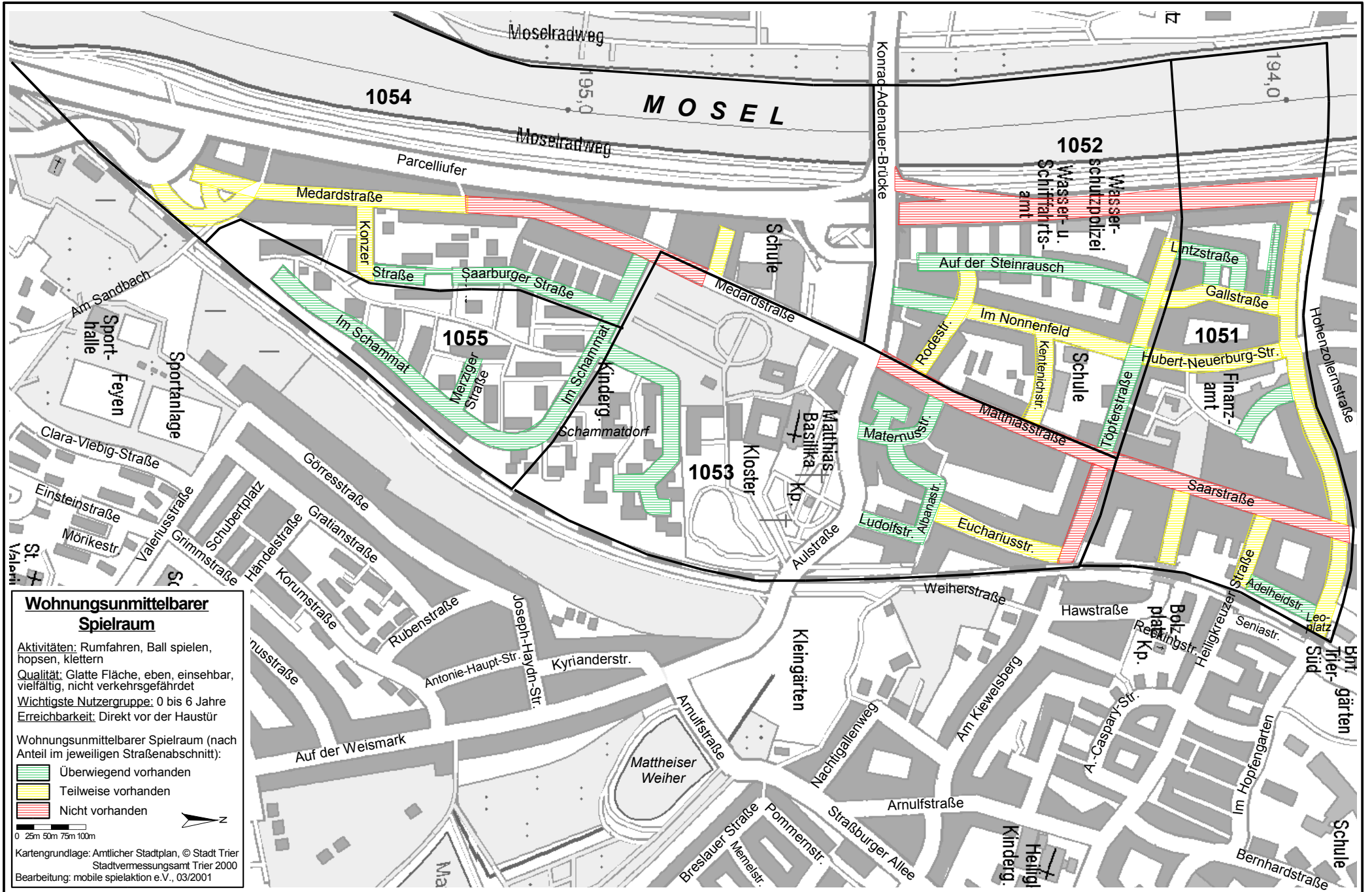
# Kinderstadtplan Stadt Trier Bezirk 105: Matthias



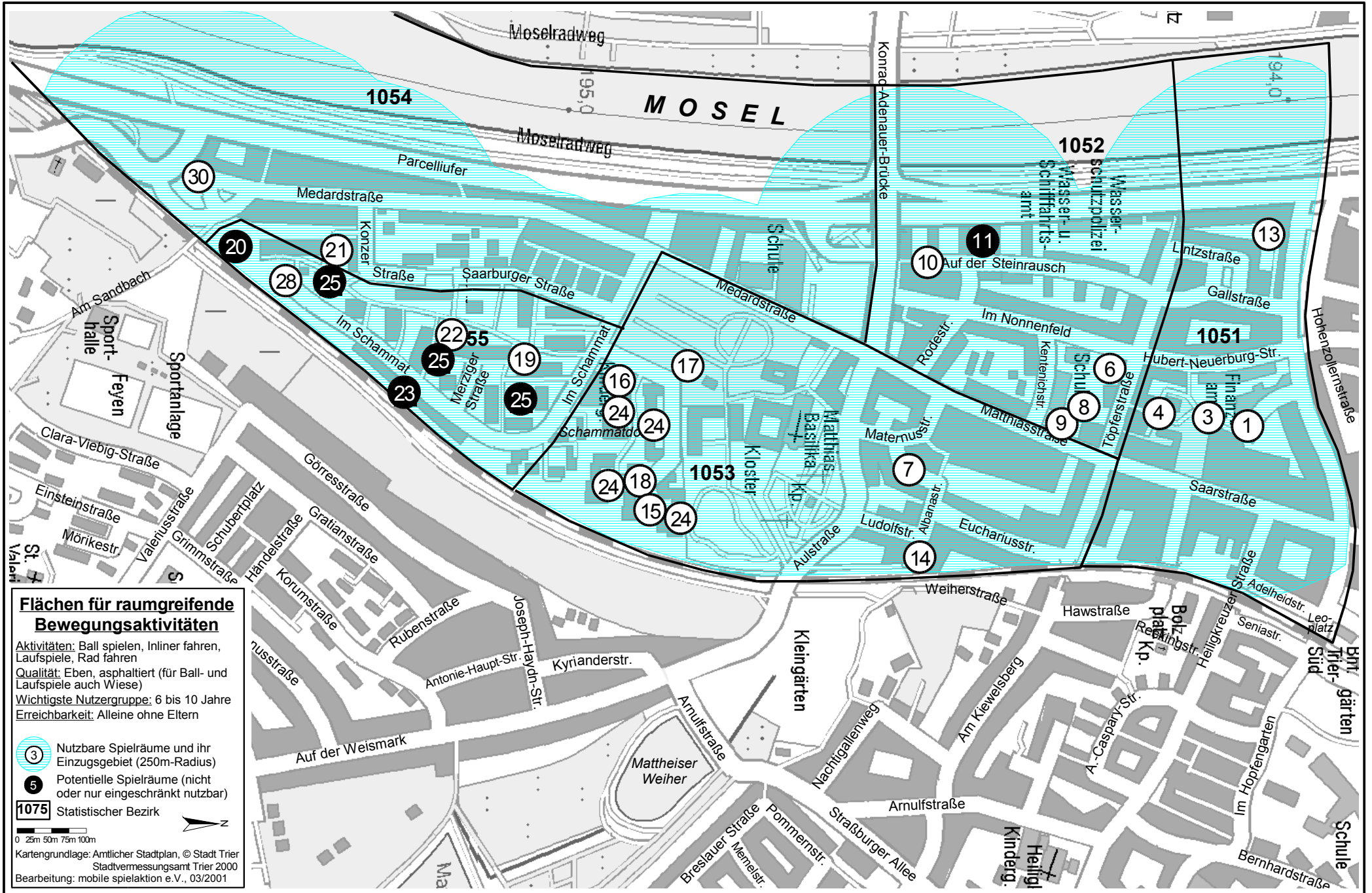
# Stadt Trier Bezirk 105: Matthias



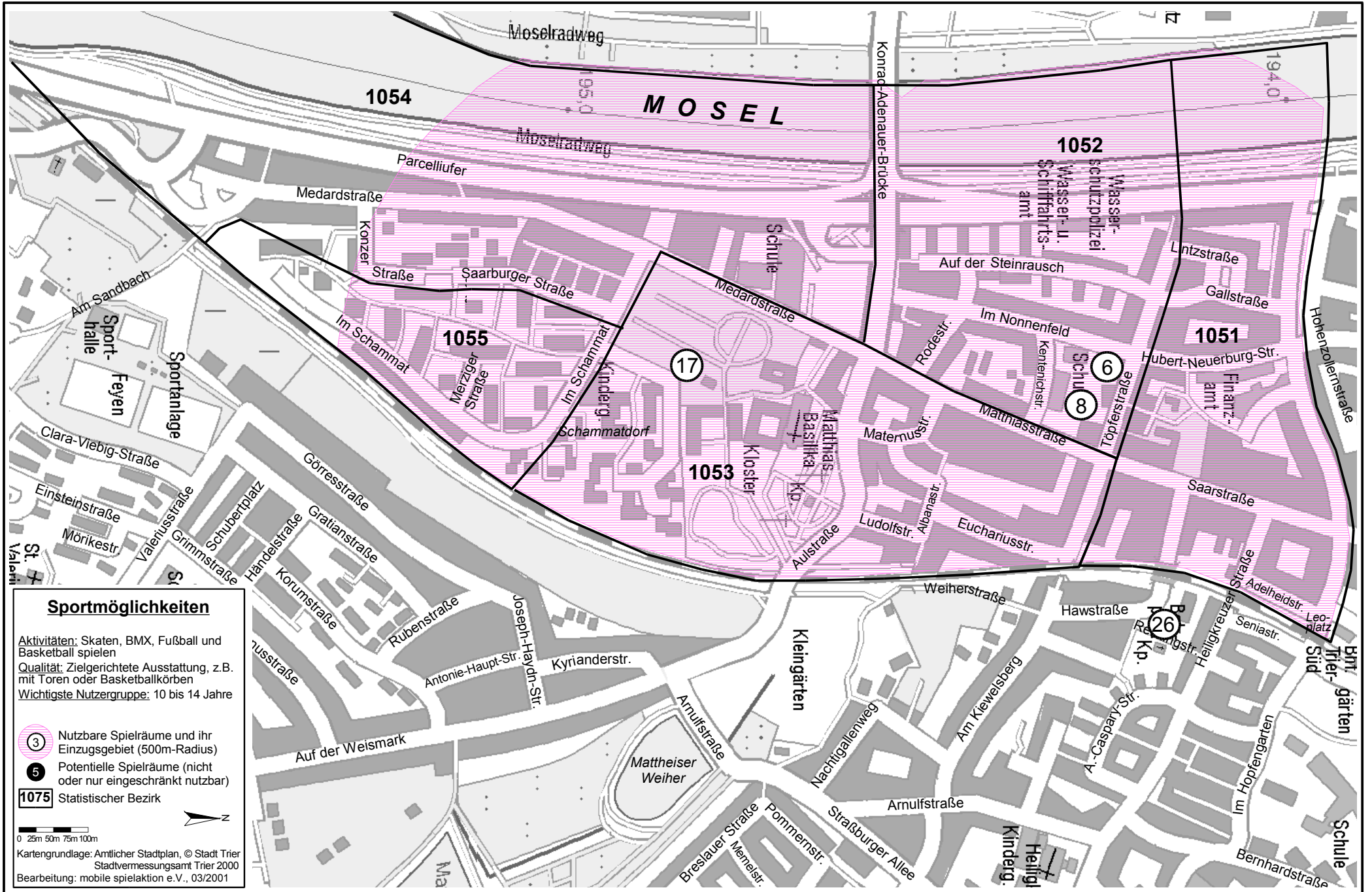
# Stadt Trier Bezirk 105: Matthias



# Stadt Trier Bezirk 105: Matthias

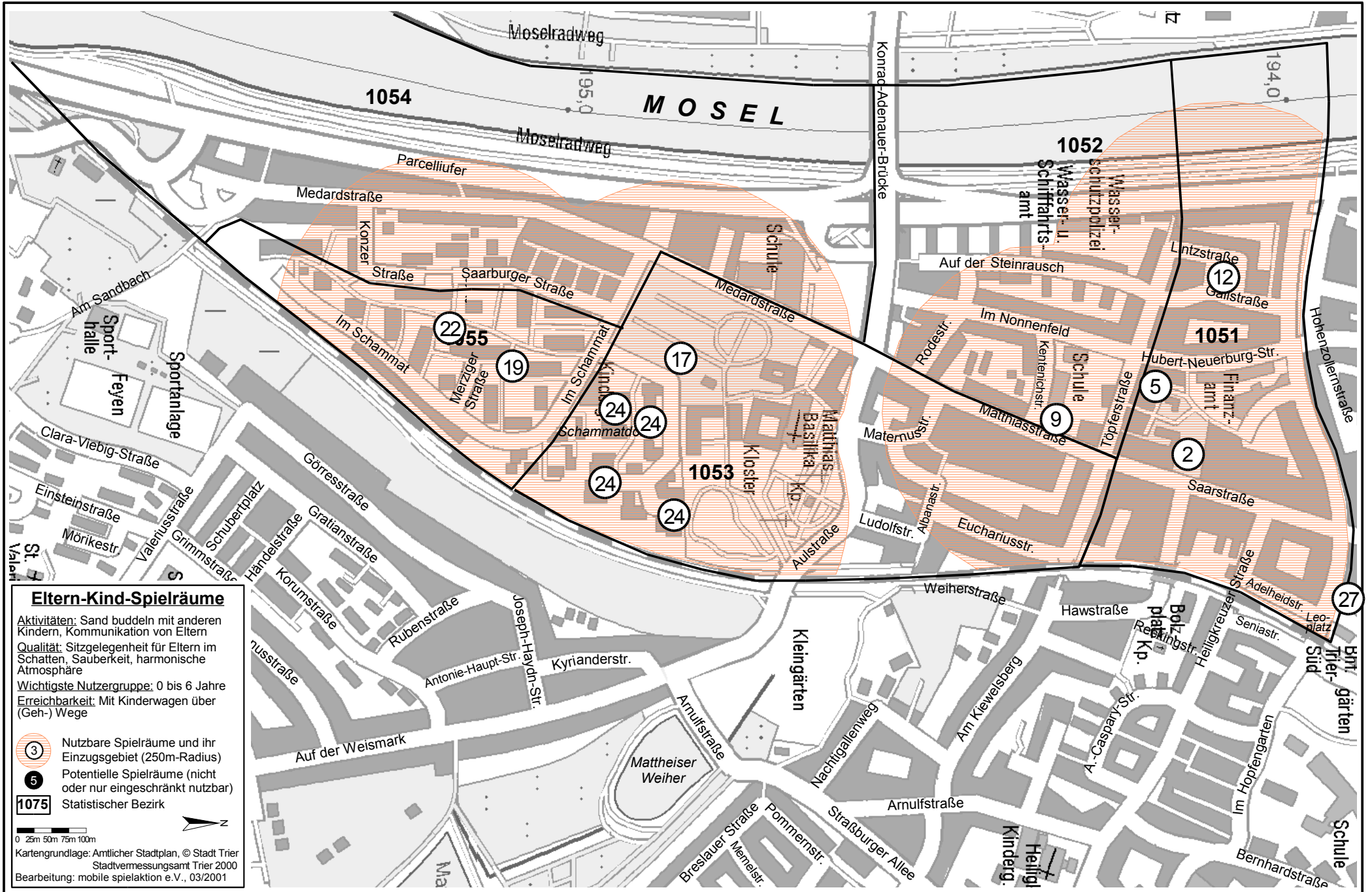


# Stadt Trier Bezirk 105: Matthias





# Stadt Trier Bezirk 105: Matthias



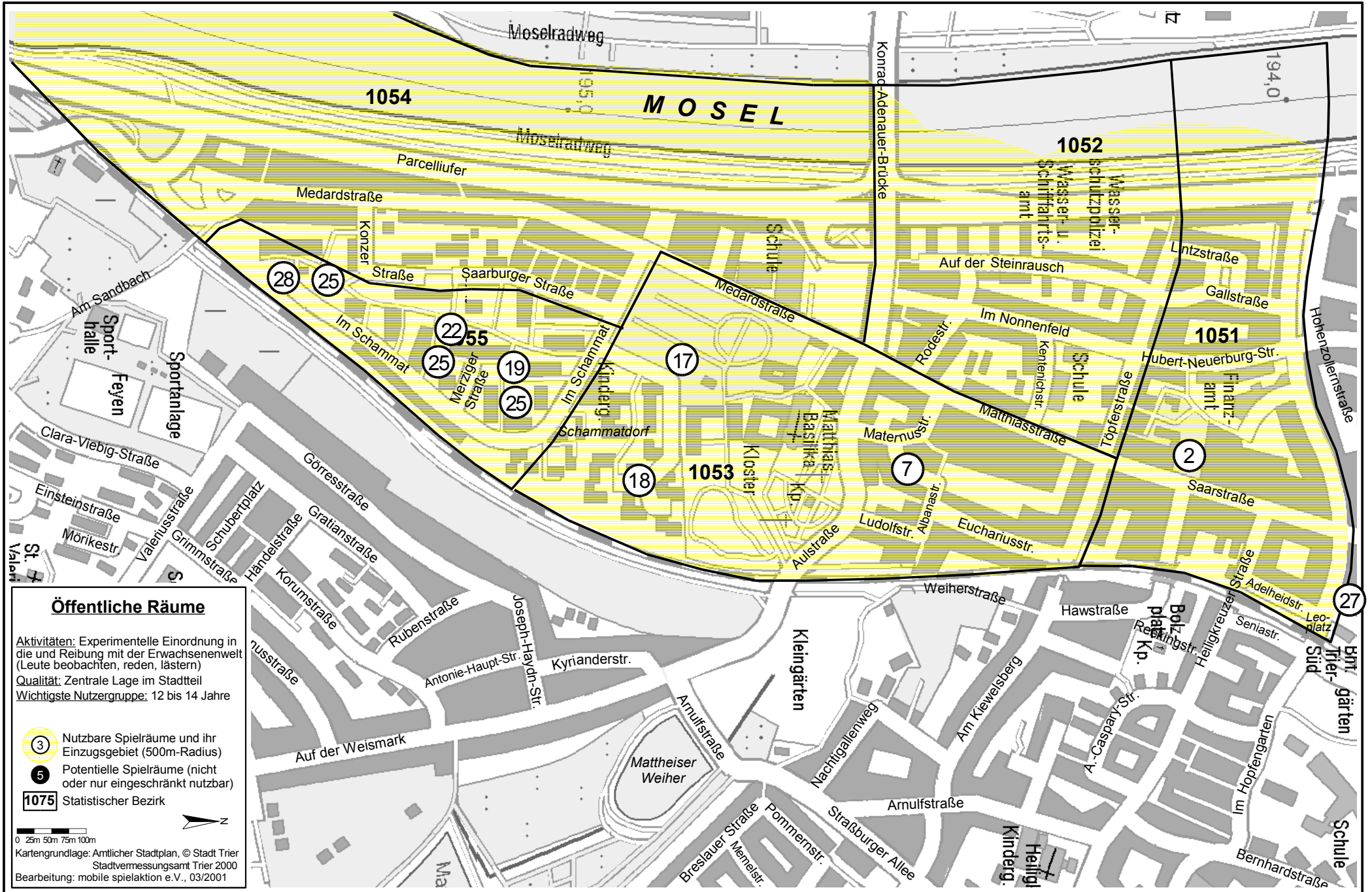
# Stadt Trier Bezirk 105: Matthias



# Stadt Trier Bezirk 105: Matthias



# Stadt Trier Bezirk 105: Matthias



## Öffentliche Räume

**Aktivitäten:** Experimentelle Einordnung in die und Reibung mit der Erwachsenenwelt (Leute beobachten, reden, lästern)

**Qualität:** Zentrale Lage im Stadtteil

**Wichtigste Nutzergruppe:** 12 bis 14 Jahre

**3** Nutzbare Spielräume und ihr Einzugsgebiet (500m-Radius)

**5** Potentielle Spielräume (nicht oder nur eingeschränkt nutzbar)

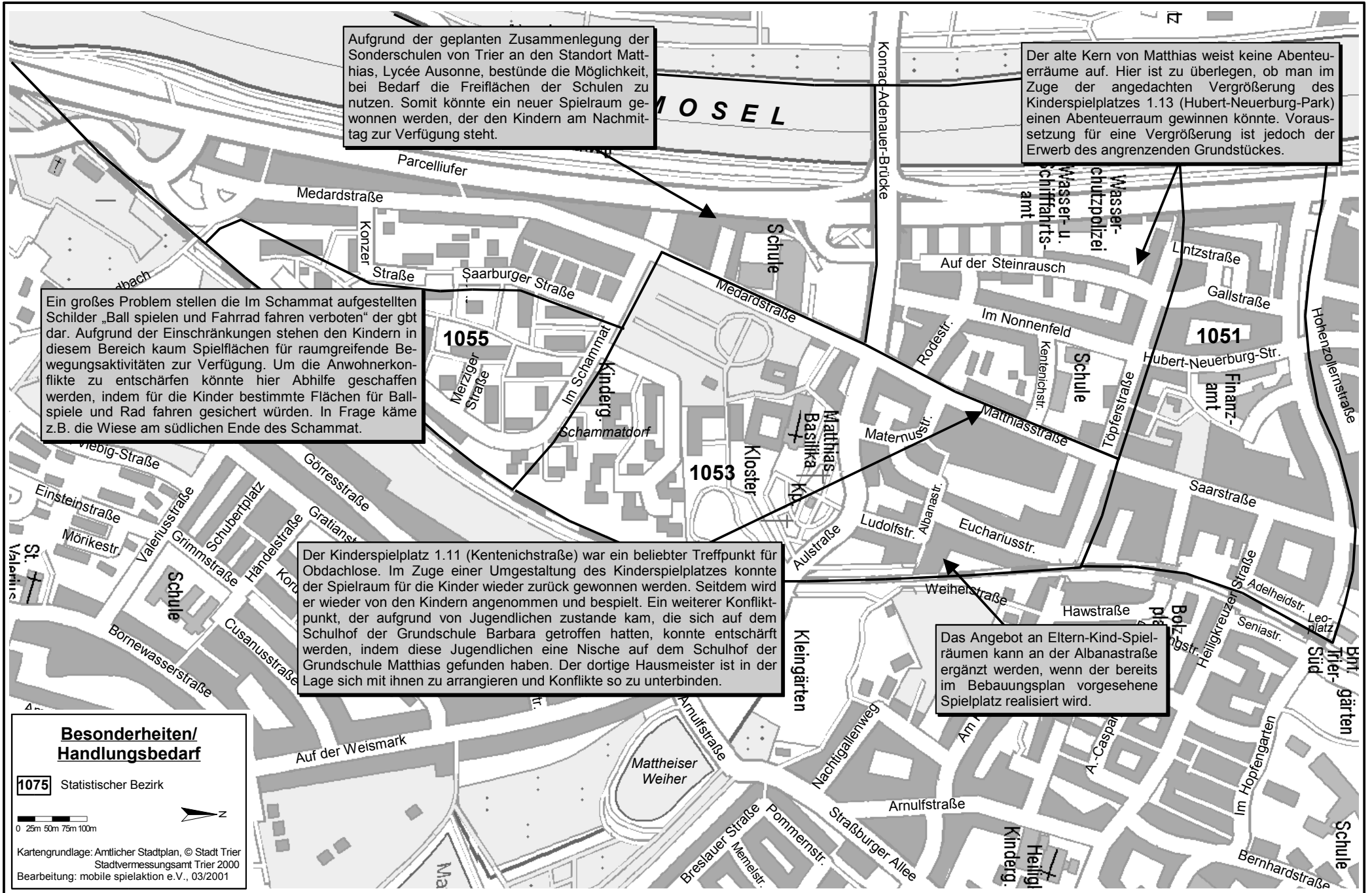
**1075** Statistischer Bezirk

0 25m 50m 75m 100m

Kartengrundlage: Amtlicher Stadtplan, © Stadt Trier  
Stadtvermessungsamt Trier 2000

Bearbeitung: mobile spielaktion e.V., 03/2001

# Stadt Trier Bezirk 105: Matthias



Aufgrund der geplanten Zusammenlegung der Sonderschulen von Trier an den Standort Matthias, Lycée Ausonne, bestünde die Möglichkeit, bei Bedarf die Freiflächen der Schulen zu nutzen. Somit könnte ein neuer Spielraum gewonnen werden, der den Kindern am Nachmittag zur Verfügung steht.

Der alte Kern von Matthias weist keine Abenteuererräume auf. Hier ist zu überlegen, ob man im Zuge der angedachten Vergrößerung des Kinderspielplatzes 1.13 (Hubert-Neuerburg-Park) einen Abenteuerraum gewinnen könnte. Voraussetzung für eine Vergrößerung ist jedoch der Erwerb des angrenzenden Grundstückes.

Ein großes Problem stellen die im Schammat aufgestellten Schilder „Ball spielen und Fahrrad fahren verboten“ dar. Aufgrund der Einschränkungen stehen den Kindern in diesem Bereich kaum Spielflächen für raumgreifende Bewegungsaktivitäten zur Verfügung. Um die Anwohnerkonflikte zu entschärfen könnte hier Abhilfe geschaffen werden, indem für die Kinder bestimmte Flächen für Ballspiele und Radfahren gesichert würden. In Frage käme z.B. die Wiese am südlichen Ende des Schammat.

Der Kinderspielplatz 1.11 (Kentenichstraße) war ein beliebter Treffpunkt für Obdachlose. Im Zuge einer Umgestaltung des Kinderspielplatzes konnte der Spielraum für die Kinder wieder zurück gewonnen werden. Seitdem wird er wieder von den Kindern angenommen und bespielt. Ein weiterer Konfliktpunkt, der aufgrund von Jugendlichen zustande kam, die sich auf dem Schulhof der Grundschule Barbara getroffen hatten, konnte entschärft werden, indem diese Jugendlichen eine Nische auf dem Schulhof der Grundschule Matthias gefunden haben. Der dortige Hausmeister ist in der Lage sich mit ihnen zu arrangieren und Konflikte so zu unterbinden.

Das Angebot an Eltern-Kind-Spielräumen kann an der Albanastraße ergänzt werden, wenn der bereits im Bebauungsplan vorgesehene Spielplatz realisiert wird.

**Besonderheiten/  
Handlungsbedarf**

**1075** Statistischer Bezirk

0 25m 50m 75m 100m

Kartengrundlage: Amtlicher Stadtplan, © Stadt Trier  
Stadtvermessungsamt Trier 2000  
Bearbeitung: mobile spielaktion e.V., 03/2001