

Spielraumplan Stadtteil 505: Feyen

- Stadtteilbeschreibung
- Spielraumtabelle
- Kinderstadtplan
- Verkehrssituation
- Wohnungsunmittelbare Spielräume
- Flächen für raumgreifende Bewegungsaktivitäten
- Sportmöglichkeiten
- Eltern-Kind-Spielräume
- Phantasieräume
- Abenteuerräume
- Öffentliche Räume
- Besonderheiten und Handlungsbedarf

Stadt Trier Bezirk 505: Feyen

- Stand September 2005 -

Allgemeine Charakterisierung

Feyen bildet den südlichen Abschluss der Stadt Trier und erfährt durch die Konversionsprojekte der ehemaligen Kasernen und Wohngebiete einige Veränderungen. Durch intensive Bautätigkeit ist die Bevölkerung im Stadtteil in den letzten Jahrzehnten stetig gewachsen.

Demographische Angaben

Altersstruktur der Kinder und Jugendlichen

Altersgruppe	Statistische Bezirke		Summe	Anteil der Altersgruppen	
	5051	5052		Stadtteil	Gesamtstadt
0 – 2 Jahre	41	52	93	3,2 %	2,3 %
3 – 5 Jahre	35	68	103	3,5 %	2,3 %
6 – 10 Jahre	50	129	179	6,2 %	3,9 %
11 – 15 Jahre	55	141	196	6,7 %	4,5 %
Summe	181	390	571		
Einwohnerzahl	915	1990	2905		
Kinderanteil	19,8 %	19,6 %		19,7 %	13,0 %

Stand 01.07.2003

Städtische Sportstätten, Spiel- und Bolzplätze

- KSP 5.04 Graf-Reginar-Straße (Ost)
- KSP 5.05 Graf-Reginar-Straße (West)
- KSP 5.21 Adastrasse
- KSP 5.23 Wilhelm-Deuser-Straße
- KSP 5.25 Im Ahlenberg
- Bolzplatz 5051.1 Feyen/Grafschaft

Schulen und Kindertagesstätten

- Kindergarten Feyen (Peter-Scholzen-Straße)
- Grundschule Feyen (Estricher Weg)

Siedlungsstruktur, Grün- und Freiflächen

Im Stadtteil wurde in den letzten Jahren viel gebaut, so dass Feyen von Neubaugebieten geprägt ist. Im Südosten des Stadtteils befinden sich ein Konversionsgebiet und Eigenheimsiedlungen. Feyen ist von Wiesen und Wäldern umgeben und zeichnet sich in seinen Neubaugebieten vorwiegend durch eine lockere Einzel- oder Reihenhausbauung aus.

Verkehrssituation

Der Stadtteil wird von der sehr stark befahrenen „Pellinger Straße“ durchschnitten. In den Wohngebieten ist das Verkehrsaufkommen niedrig.

Zuständigkeiten / Personen

Ortsvorsteher: Michael Jacoby, Cusanusstraße 20, 54294 Trier, Tel. 0651 33842

Stellvertreter: Manfred Schuster, Zum Römersprudel 57, 54294 Trier, Tel. 0651 35928

Besonderheiten und Handlungsbedarf der Spielraumpläne des II. Umlaufes (7/2001) sowie aktuelle Stellungnahmen*

1. In diesem zweiten Umlauf werden die Wendepalten nicht mehr explizit als Spielflächen ausgewiesen, weshalb vor allem im Bereich Flächen für raumgreifende Bewegungsaktivitäten Lücken auftreten, die es aber faktisch so nicht gibt, weil die Kinder die Wendepalten durchaus zum Spielen nutzen.
2. Der ursprünglich vorgesehene Standort für einen Bolzplatz in der Fritz-Quant-Straße soll im Zuge einer Umgestaltung zu einer offenen Grünfläche werden. Bei dieser Umgestaltung sollte darauf geachtet werden, dass der Abenteuererraum für die Kinder erhalten bleibt. Ebenso sollte der Grafschafter Stadtgarten als Abenteuererraum erhalten bleiben.

* Beide Spielräume erfüllen die Kriterien der Phantasieräume, Abenteueräume finden sich in den Außenbereichen des Stadtteils.
3. Im nord-östlichen Teil von Feyen bestehen Lücken im Bereich der Eltern-Kind-Spielräume, Phantasie- und Abenteueräume. Wenn bei der Umsetzung des Spielplatzes in der Einsteinstraße die dort ebenso bestehenden Lücken an Eltern-Kind-Spielräumen, Phantasie- und Abenteueräumen geschlossen werden, wirkt sich dies auf den Bereich Feyen aus.

* Der KSP 5.26 Clara-Viebig-Straße ist zwischenzeitlich fertig gestellt.
4. Im südlichen Teil des Wohngebietes Feyen besteht keine Lücke an Eltern-Kind-Spielräumen. Die vorgesehene Spielplatzfläche, „Zum Römersprudel“ 5.24, wird weiter vorgehalten, um sie bei Bedarf ausbauen zu können.

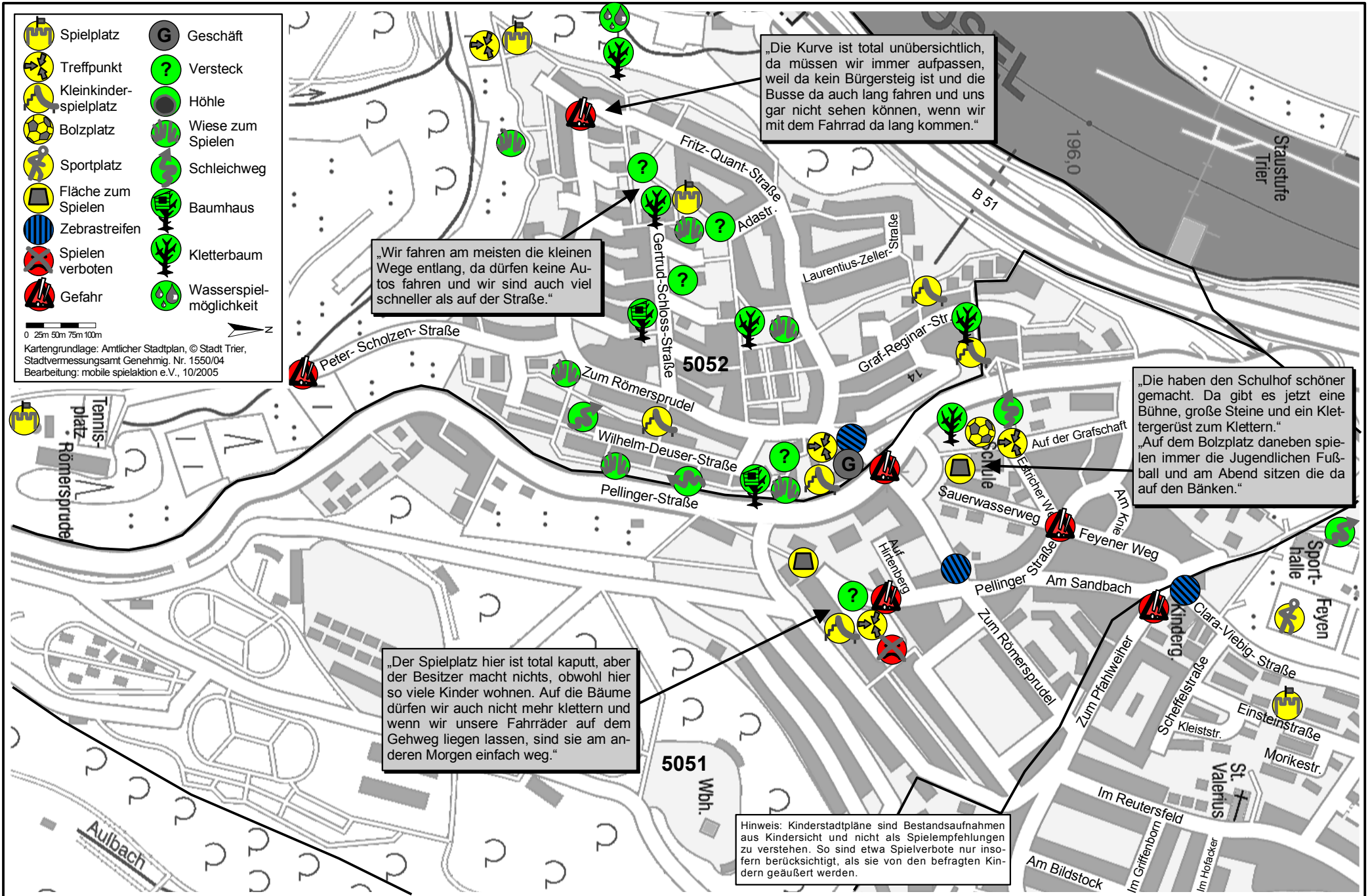
* Gilt nach wie vor.
5. Im Zuge der, im ehemaligen französischen Wohngebiet vorgesehenen, Neuplanungen sollte darauf geachtet werden, dass der Standort des dortigen Spielplatzes gesichert wird, da dort ansonsten eine Lücke im Bereich Eltern-Kind-Spielräume auftreten würde.

* Gilt nach wie vor.

Stadt Trier Bezirk 505: Feyen – Spielräume

Raum-Nummer	Eltern-Kind-Spielräume	Abenteuerräume	Phantasieräume	Sportmöglichkeiten	Öffentliche Räume	Flächen für raumgreifende Bewegungsaktivitäten	Name / Beschreibung	Anmerkungen
1	x		x			x	KSP 5.04 Graf-Reginar-Straße (Ost)	
2		x	x	x	x	x	Bolzplatz 5051.1 Feyen/Grafschaft und umgebendes Gelände	Ausstattung gut (Tore, Basketballkörbe, Spielfelder)
3				x		x	Schulhof Grundschule Feyen	Tischtennisplatte, Basketballkorb
4	x		x				KSP 5.05 Graf-Reginar-Straße (West)	
5	x		x			x	KSP 5.21 Aadastraße	
6			x				Grafschafter Stadtgarten	Gartenanlage mit Spieltischen
7			x	x	x		KSP 5.25 Im Ahlenberg	
8	x						KSP 5.23 Wilhelm-Deuser-Straße	
9		x	x				Grünflächen beim KSP 5.25 Ahlenberg	
10	x		x			x	Privater Spielplatz bei französischer Wohnanlage	Mit Tischtennisplatte
11	x		x			x	Privater Spielplatz AWO-Kinderwelt	Gehört zur Gaststätte, ist aber frei zugänglich.
12	(x)		(x)				Spielplatz „Aachener“ Wohnanlage (Wilhelm-Deuser-Straße)	Benutzung nur für Kinder der Wohnanlage
13					x		Einkaufszentrum	
14			x				Ursprünglich geplanter Bolzplatzstandort	
15		x					Waldstück unterhalb Fritz-Quant-Straße	
16		x	x				Wiesen in der Straße Zum Römersprudel	
17	(x)						KSP 5.24 Römersprudel	KSP wurde noch nicht ausgebaut.
18		x					Freiflächen am Sandbach	
19						x	Verkehrsberuhigter Bereich P.-Scholzen-Str./W.-Deuser-Str.	
20						x	Wiesenfläche mit angrenzenden Fußwegen	
21						x	Verkehrsberuhigter Bereich Fritz-Quant-Straße	Bus fährt durch.
22	x		x		x	x	KSP 5.26 Clara-Viebig-Straße	Liegt im benachbarten Bezirk 504 (Weismark)
23			x	x		x	Bezirkssportanlage Feyen und umgebendes Gelände	Liegt im benachbarten Bezirk 504 (Weismark)

Kinderstadtplan Trier Bezirk 505: Feyen



Stadt Trier Bezirk 505: Feyen

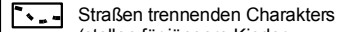
Verkehrssituation

Beurteilung des Verkehrsaufkommens der einzelnen Straßen:

 Gering

 Mittel

 Hoch

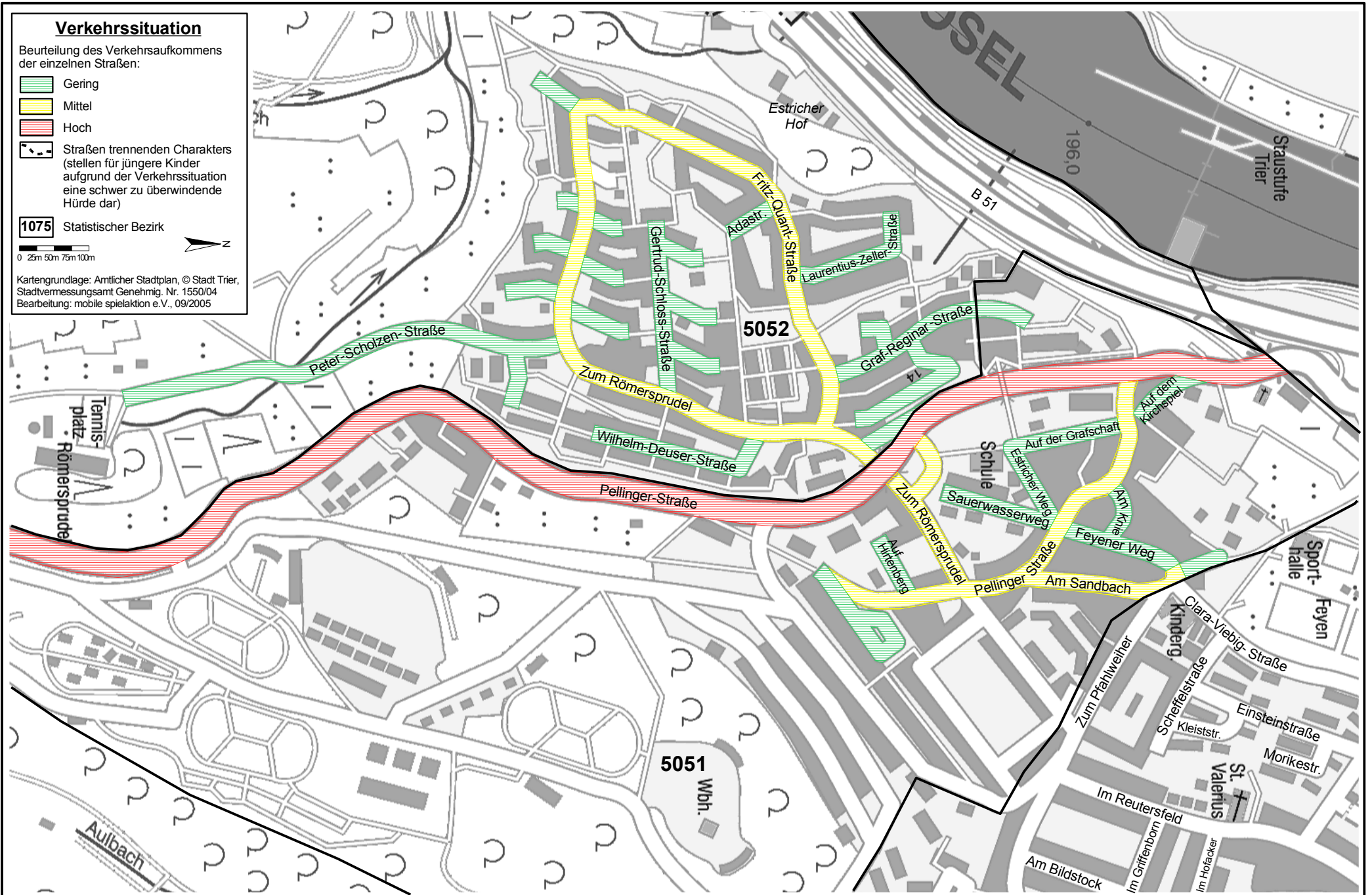
 Straßen trennenden Charakters (stellen für jüngere Kinder aufgrund der Verkehrssituation eine schwer zu überwindende Hürde dar)

1075 Statistischer Bezirk

0 25m 50m 75m 100m



Kartengrundlage: Amtlicher Stadtplan, © Stadt Trier, Stadtvermessungsamt Genehmig. Nr. 1550/04
 Bearbeitung: mobile spielaktion e.V., 09/2005



Stadt Trier Bezirk 505: Feyen

Wohnungsunmittelbarer Spielraum

Aktivitäten: Rumfahren, Ball spielen, hupsen, klettern

Qualität: Glatte Fläche, eben, einsehbar, vielfältig, nicht verkehrgefährdet

Wichtigste Nutzergruppe: 0 bis 6 Jahre

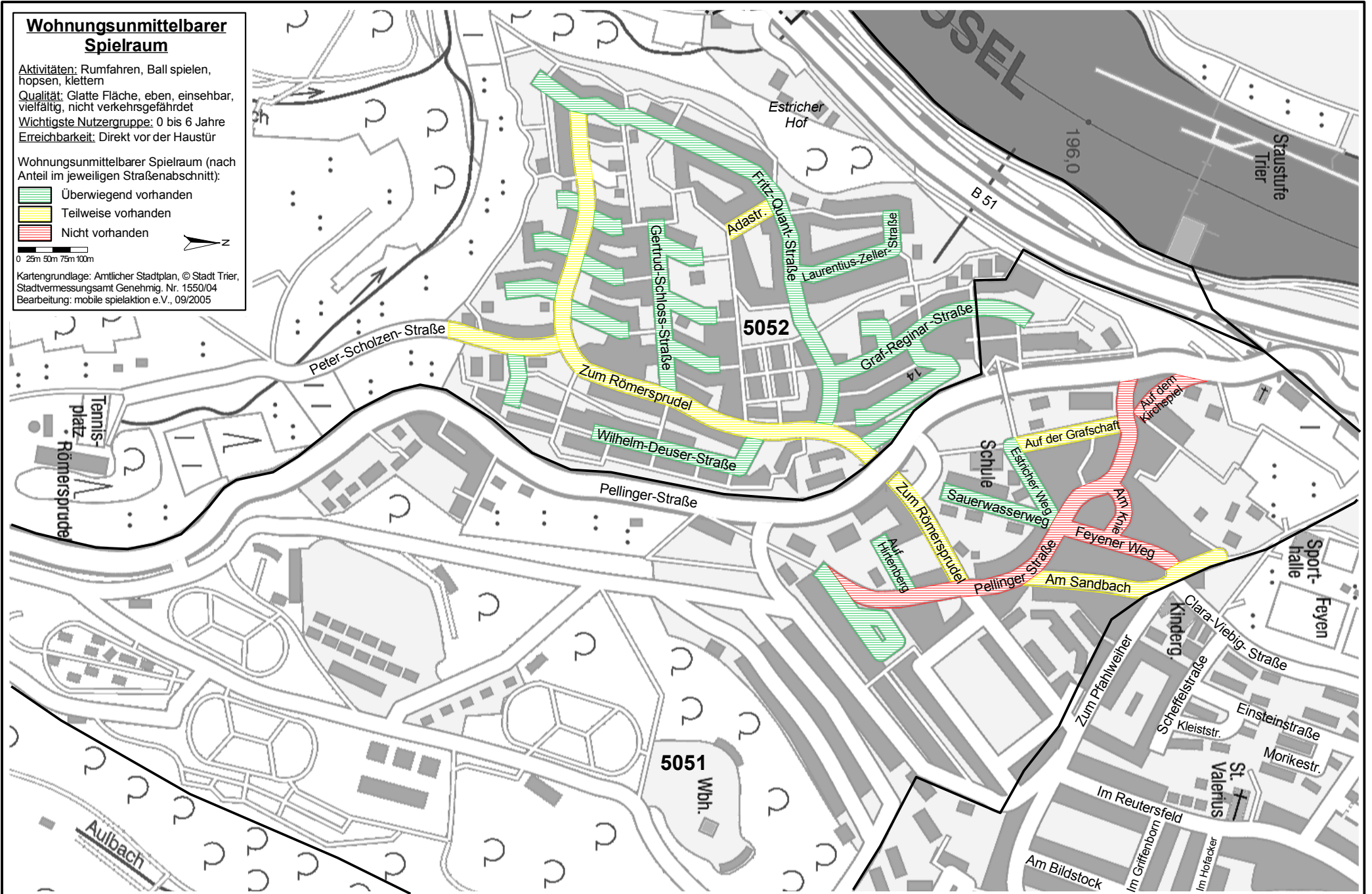
Erreichbarkeit: Direkt vor der Haustür

Wohnungsunmittelbarer Spielraum (nach Anteil im jeweiligen Straßenabschnitt):

- Überwiegend vorhanden
- Teilweise vorhanden
- Nicht vorhanden

0 25m 50m 75m 100m

Kartengrundlage: Amtlicher Stadtplan, © Stadt Trier, Stadtvermessungsamt Genehmig. Nr. 1550/04
 Bearbeitung: mobile spielaktion e.V., 09/2005



Stadt Trier Bezirk 505: Feyen

Flächen für raumgreifende Bewegungsaktivitäten

Aktivitäten: Ball spielen, Inliner fahren, Laufspiele, Rad fahren

Qualität: Eben, asphaltiert (für Ball- und Laufspiele auch Wiese)

Wichtigste Nutzergruppe: 6 bis 10 Jahre

Erreichbarkeit: Alleine ohne Eltern

③ Nutzbare Spielräume und ihr Einzugsgebiet (250m-Radius)

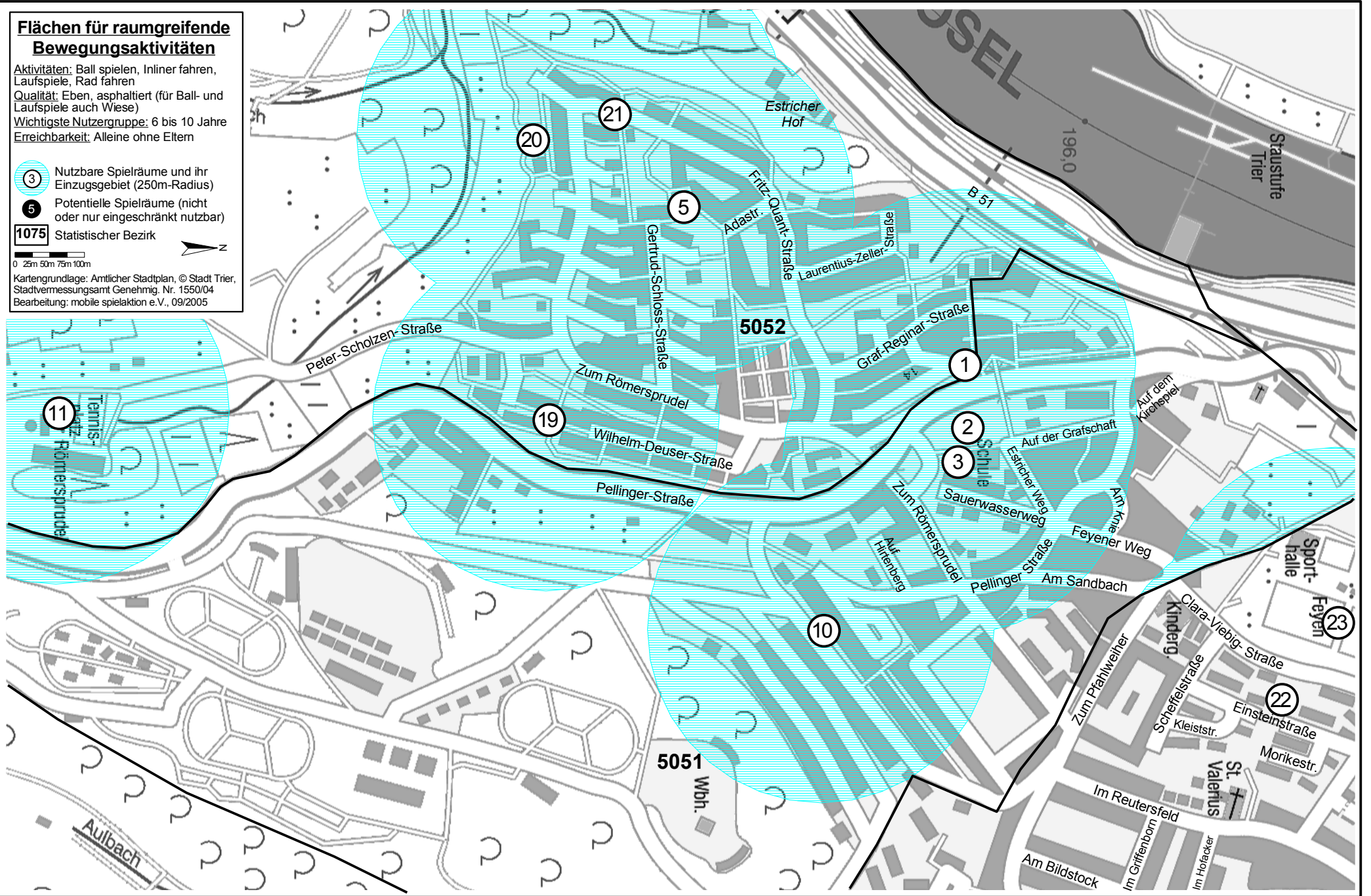
⑤ Potentielle Spielräume (nicht oder nur eingeschränkt nutzbar)

1075 Statistischer Bezirk

0 25m 50m 75m 100m



Kartengrundlage: Amtlicher Stadtplan, © Stadt Trier, Stadtvermessungsamt Genehmig. Nr. 1550/04
 Bearbeitung: mobile spielaktion e.V., 09/2005



Stadt Trier Bezirk 505: Feyen

Eltern-Kind-Spielräume

Aktivitäten: Sand buddeln mit anderen Kindern, Kommunikation von Eltern

Qualität: Sitzgelegenheit für Eltern im Schatten, Sauberkeit, harmonische Atmosphäre

Wichtigste Nutzergruppe: 0 bis 6 Jahre

Erreichbarkeit: Mit Kinderwagen über (Geh) Wege

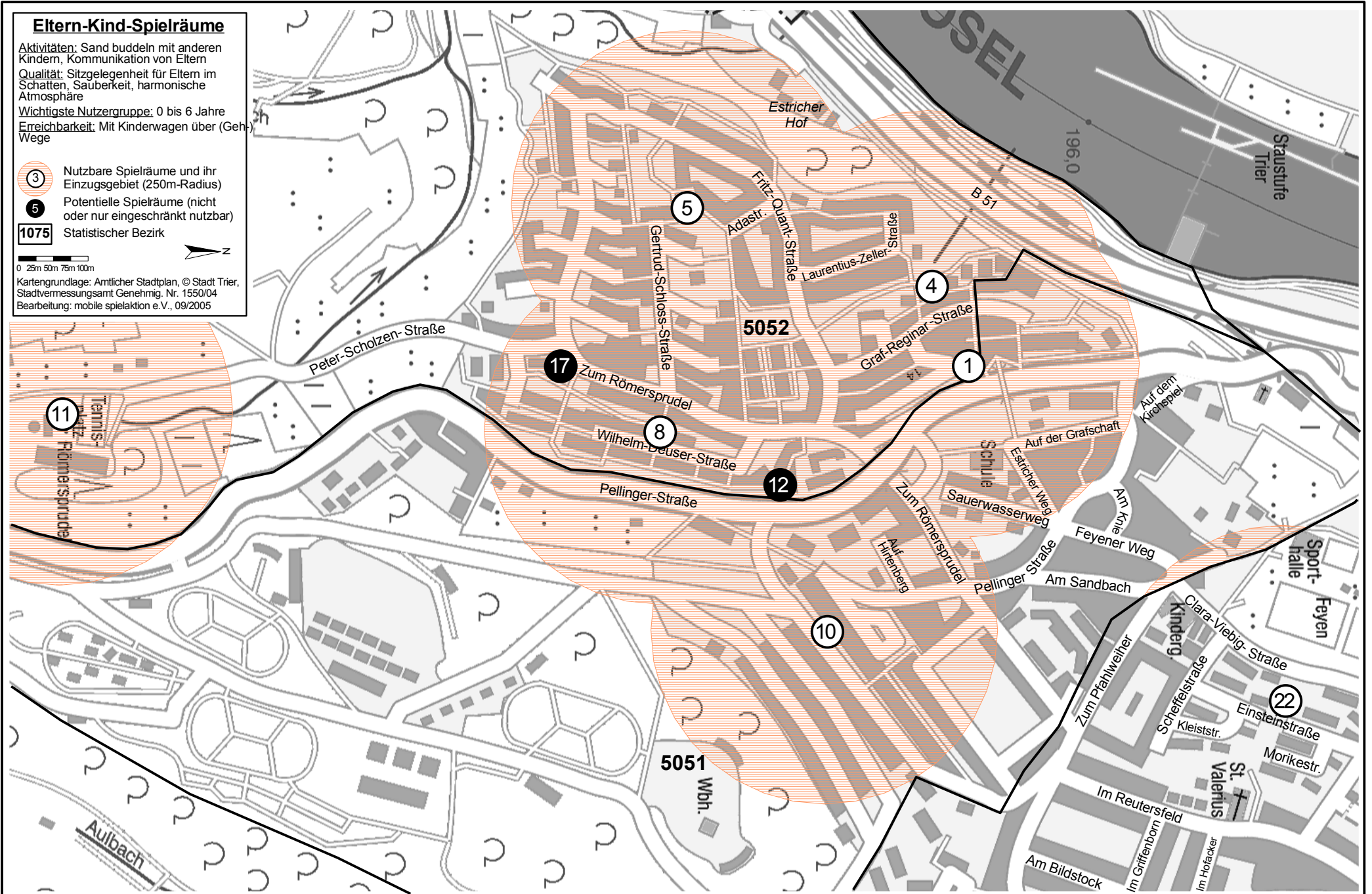
3 Nutzbare Spielräume und ihr Einzugsgebiet (250m-Radius)

5 Potentielle Spielräume (nicht oder nur eingeschränkt nutzbar)

1075 Statistischer Bezirk

0 25m 50m 75m 100m

Kartengrundlage: Amtlicher Stadtplan, © Stadt Trier, Stadtvermessungsamt Genehmig. Nr. 1550/04
 Bearbeitung: mobile spielaktion e.V., 09/2005



Stadt Trier Bezirk 505: Feyen

Phantasieräume

Aktivitäten: Abenteuer erleben, Fangen spielen, verstecken

Qualität: Elemente, die zum Rollenspiel anregen, vielfältig, geschützte Atmosphäre

Wichtigste Nutzergruppe: 4 bis 8 Jahre

Erreichbarkeit: Nicht verkehrsgefährdet (Einzugsgebiet endet an Straßen mit trennendem Charakter)

3 Nutzbare Spielräume und ihr Einzugsgebiet (250m-Radius)

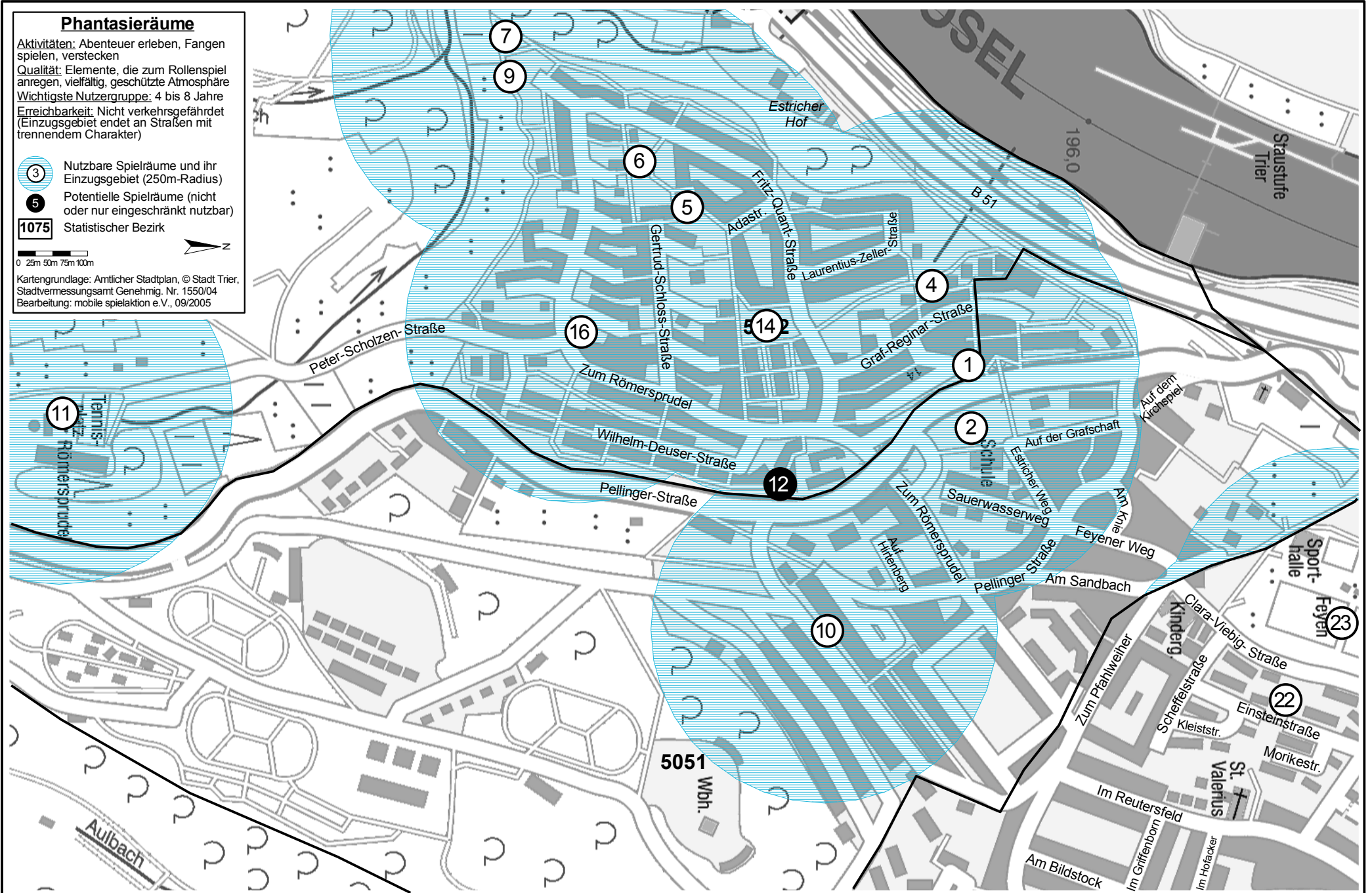
5 Potentielle Spielräume (nicht oder nur eingeschränkt nutzbar)

1075 Statistischer Bezirk

0 25m 50m 75m 100m



Kartengrundlage: Amtlicher Stadtplan, © Stadt Trier, Stadtvermessungsamt Genehmig. Nr. 1550/04
 Bearbeitung: mobile spielaktion e.V., 09/2005



Stadt Trier Bezirk 505: Feyen

Abenteurräume

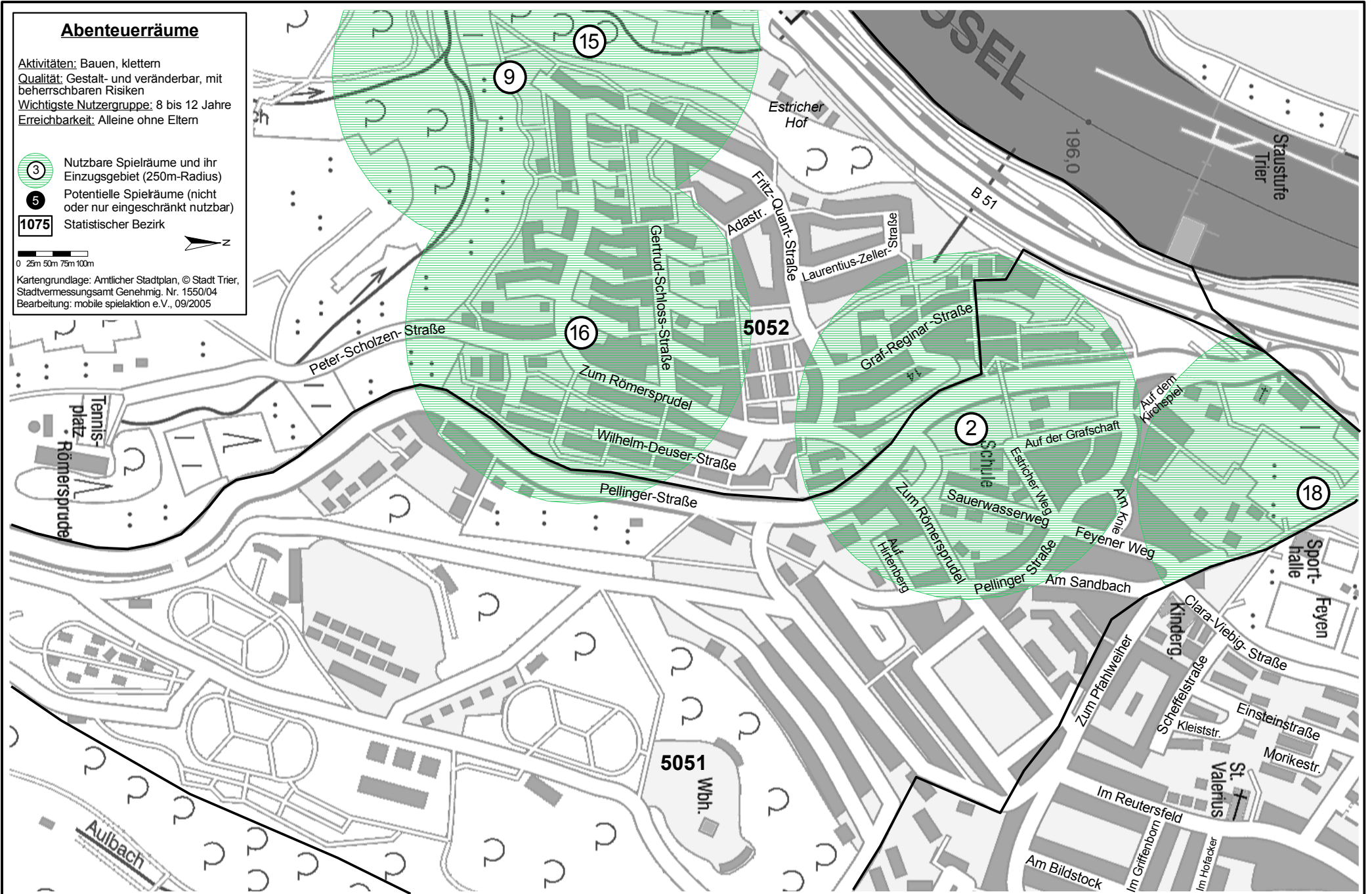
Aktivitäten: Bauen, Klettern
Qualität: Gestalt- und veränderbar, mit beherrschbaren Risiken
Wichtigste Nutzergruppe: 8 bis 12 Jahre
Erreichbarkeit: Alleine ohne Eltern

- 3 Nutzbare Spielräume und ihr Einzugsgebiet (250m-Radius)
- 5 Potentielle Spielräume (nicht oder nur eingeschränkt nutzbar)
- 1075 Statistischer Bezirk

0 25m 50m 75m 100m



Kartengrundlage: Amtlicher Stadtplan, © Stadt Trier, Stadtvermessungsamt Genehmig. Nr. 1550/04
 Bearbeitung: mobile spielaktion e.V., 09/2005



Stadt Trier Bezirk 505: Feyen

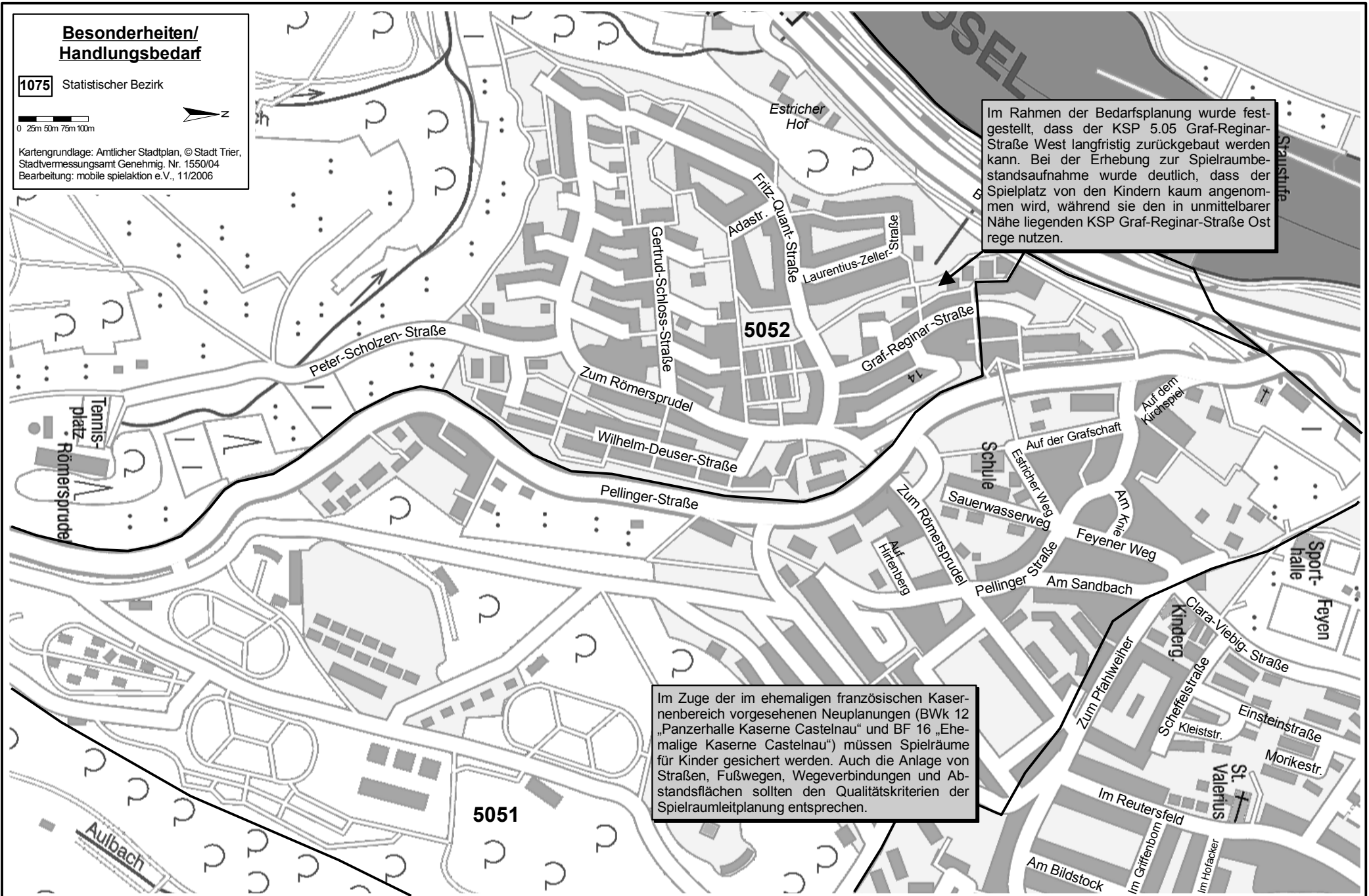
Besonderheiten/ Handlungsbedarf

1075 Statistischer Bezirk

0 25m 50m 75m 100m



Kartengrundlage: Amtlicher Stadtplan, © Stadt Trier,
Stadtvermessungsamt Genehmig. Nr. 1550/04
Bearbeitung: mobile spielaktion e.V., 11/2006



Im Rahmen der Bedarfsplanung wurde festgestellt, dass der KSP 5.05 Graf-Reginar-Straße West langfristig zurückgebaut werden kann. Bei der Erhebung zur Spielraumbestandsaufnahme wurde deutlich, dass der Spielplatz von den Kindern kaum angenommen wird, während sie den in unmittelbarer Nähe liegenden KSP Graf-Reginar-Straße Ost rege nutzen.

Im Zuge der im ehemaligen französischen Kasernenbereich vorgesehenen Neuplanungen (BWk 12 „Panzerhalle Kaserne Castelnau“ und BF 16 „Ehemalige Kaserne Castelnau“) müssen Spielräume für Kinder gesichert werden. Auch die Anlage von Straßen, Fußwegen, Wegeverbindungen und Abstandsflächen sollten den Qualitätskriterien der Spielraumleitplanung entsprechen.