

# Spielraumplan Stadtteil 504: Weismark

- Stadtteilbeschreibung
- Spielraumtabelle
- Kinderstadtplan
- Verkehrssituation
- Wohnungsunmittelbare Spielräume
- Flächen für raumgreifende Bewegungsaktivitäten
- Sportmöglichkeiten
- Eltern-Kind-Spielräume
- Phantasieräume
- Abenteuerräume
- Öffentliche Räume
- Besonderheiten und Handlungsbedarf

# Stadt Trier Bezirk 504: Weismark

- Stand September 2005 -

## Allgemeine Charakterisierung

Das größte Naherholungsgebiet der Stadt Trier, der Mattheiser Weiher, befindet sich im Stadtteil Weismark. Dies bedeutet einen hohen Erholungs- und Freizeitwert für die südlichen Trierer Stadtteile. In den 50er-Jahren war die Weismark eines der ersten größeren Wohnbaugebiete.

## Demographische Angaben

Altersstruktur der Kinder und Jugendlichen

Altersgruppe	Statistische Bezirke			Anteil der Altersgruppen	
	5041	5042	Summe	Stadtteil	Gesamtstadt
0 – 2 Jahre	46	24	70	2,6 %	2,3 %
3 – 5 Jahre	48	28	76	2,9 %	2,3 %
6 – 10 Jahre	76	48	124	4,7 %	3,9 %
11 – 15 Jahre	71	50	121	4,6 %	4,5 %
Summe	241	150	391		
Einwohnerzahl	1441	1217	2658		
Kinderanteil	16,7 %	12,3 %		<b>14,7 %</b>	13,0 %

Stand 01.07.2003

## Städtische Sportstätten, Spiel- und Bolzplätze

- KSP 5.19 Mattheiser Weiher
- KSP 5.20 Am Bildstock
- KSP 5.22 Dr. Piro-Straße
- KSP 5.26 Clara-Viebig-Straße
- Bolzplatz 5042.1 Dr. Piro-Straße
- Südbad

## Schulen und Kindertagesstätten

- Kindergarten St. Valerius (Clara-Viebig-Straße und Gratianstraße)

## Siedlungsstruktur, Grün- und Freiflächen

Während im Bezirk 5041 der Geschosswohnungsbau überwiegt, ist im Bezirk 5042 praktisch nur Einzel- und Doppelhausbebauung vorzufinden. Lediglich am südlichen Stadtteilrand sind eine Reihe einfacher Wohnungen (Südblick/Dr. Piro-Straße), die in den 50er-Jahren an Bewohner aus Sanierungsgebieten verkauft wurden. Die Bebauung im Bezirk 5041 ist noch nicht abgeschlossen, bietet in Zukunft jedoch ein großes Potential an Wohnfläche. Weismark verfügt über viele Grün- und Freiflächen, da zum Stadtteilrand das Aulbachtal und der Mattheiser Weiher gehören.

## Zuständigkeiten / Personen

Ortsvorsteher: Michael Jacoby, Cusanusstraße 20, 54294 Trier, Tel. 0651 33842

Stellvertreter: Manfred Schuster, Zum Römersprudel 57, 54294 Trier, Tel. 0651 35928

## Besonderheiten und Handlungsbedarf der Spielraumpläne des II. Umlaufes (7/2001) sowie aktuelle Stellungnahmen\*

1. Die Verkehrssituation im Stadtteil ist an zwei Stellen als problematisch einzuschätzen. Einerseits ist die Arnulfstraße, besonders während des Berufsverkehrs, stark frequentiert und für Fußgänger nur schwer zu überqueren. Diese Situation könnte langfristig durch eine verbesserte Anbindung des Grünzugs Aulbachtal/Mattheiser Weiher/Kleingartenanlagen optimiert werden. Dadurch wäre das Naherholungsgebiet Mattheiser Weiher für den südlichen Teil von Trier besser erreichbar. Andererseits ist die Verkehrsbelastung auf der Weismark/Zum Pfahlweiher sehr hoch, da diese Strecke als Verbindung nach Feyen genutzt wird.

\* Die Verkehrssituation im Stadtteil ist weiterhin problematisch (siehe neuer Handlungsbedarf).

2. Im Bereich der ehemaligen französischen Wohnsiedlung hat die Aachener Wohnungsbaugesellschaft die Verpflichtung übernommen, in der Einsteinstraße ein Spielangebot zu schaffen. Mit dieser Maßnahme können die dort bestehenden Lücken an Eltern-Kind-Spielräumen, Phantasie- und Abenteuerräumen geschlossen werden.

\* Der Kinderspielplatz Clara-Viebig-Straße wurde 2005 fertig gestellt.

3. Im nordwestlichen Teil von Weismark bestehen Lücken an Eltern-Kind-Spielräumen, Phantasie- und Abenteuerräumen. Momentan ist keine Lösungsmöglichkeit in Sicht. In diesem Wohngebiet gibt es viele Grünflächen, die sich jedoch in privatem Besitz befinden. Daher kann ein Lückenschluss an Eltern-Kind-Spielräumen eher ausgeschlossen werden. Es besteht aber die Möglichkeit, dass sich die Kinder die Grünflächen zu eigen machen und sich Phantasie- und Abenteuerräume im Laufe der Zeit entwickeln werden. Aussagen hierzu können erst im nächsten Umlauf eingeholt werden.

\* Laut Kinderstadtplan nutzen die Kinder die Wiesen und Freiflächen in diesem Bereich zum Spielen (siehe neuer Handlungsbedarf).

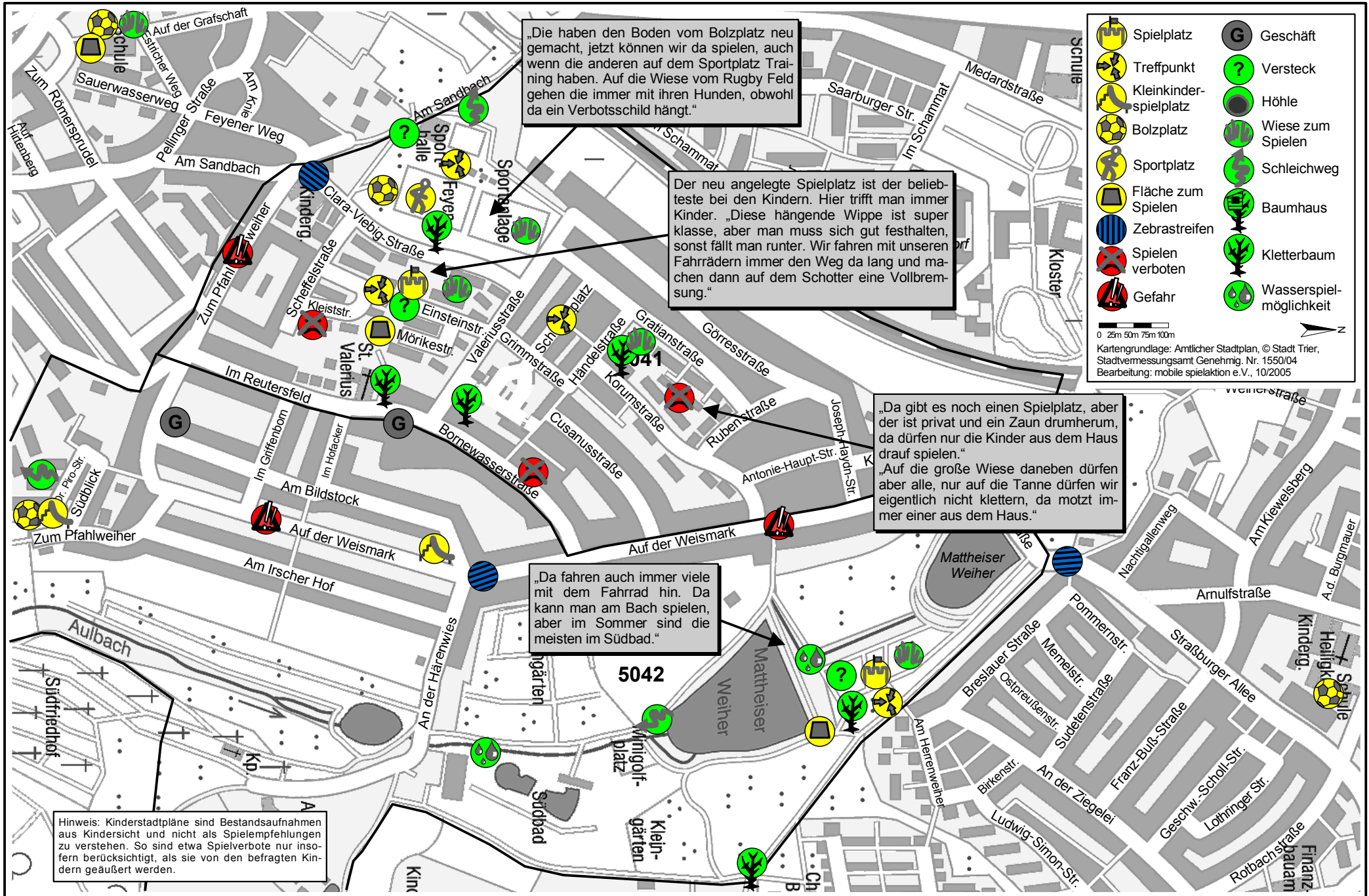
4. Der Bolzplatz Dr. Piro-Straße wird von den dort wohnenden Kindern stark frequentiert und weist erhebliche Abnutzungserscheinungen des Bodenbelags und des Ballfangzauns auf. Hier muss eine umfangreiche Sanierung durchgeführt werden, die nicht aus den laufenden Unterhaltungsmitteln finanzierbar ist und eine gesonderte Mittelbereitstellung erfordert. Hilfreich wäre eine Beteiligung des Ortsbeirates aus seinem Budget.

\* Die Zaunanlage wurde teilweise erneuert, die Sanierung des Bodenbelages steht noch aus.

## Stadt Trier Bezirk 504: Weismark – Spielräume

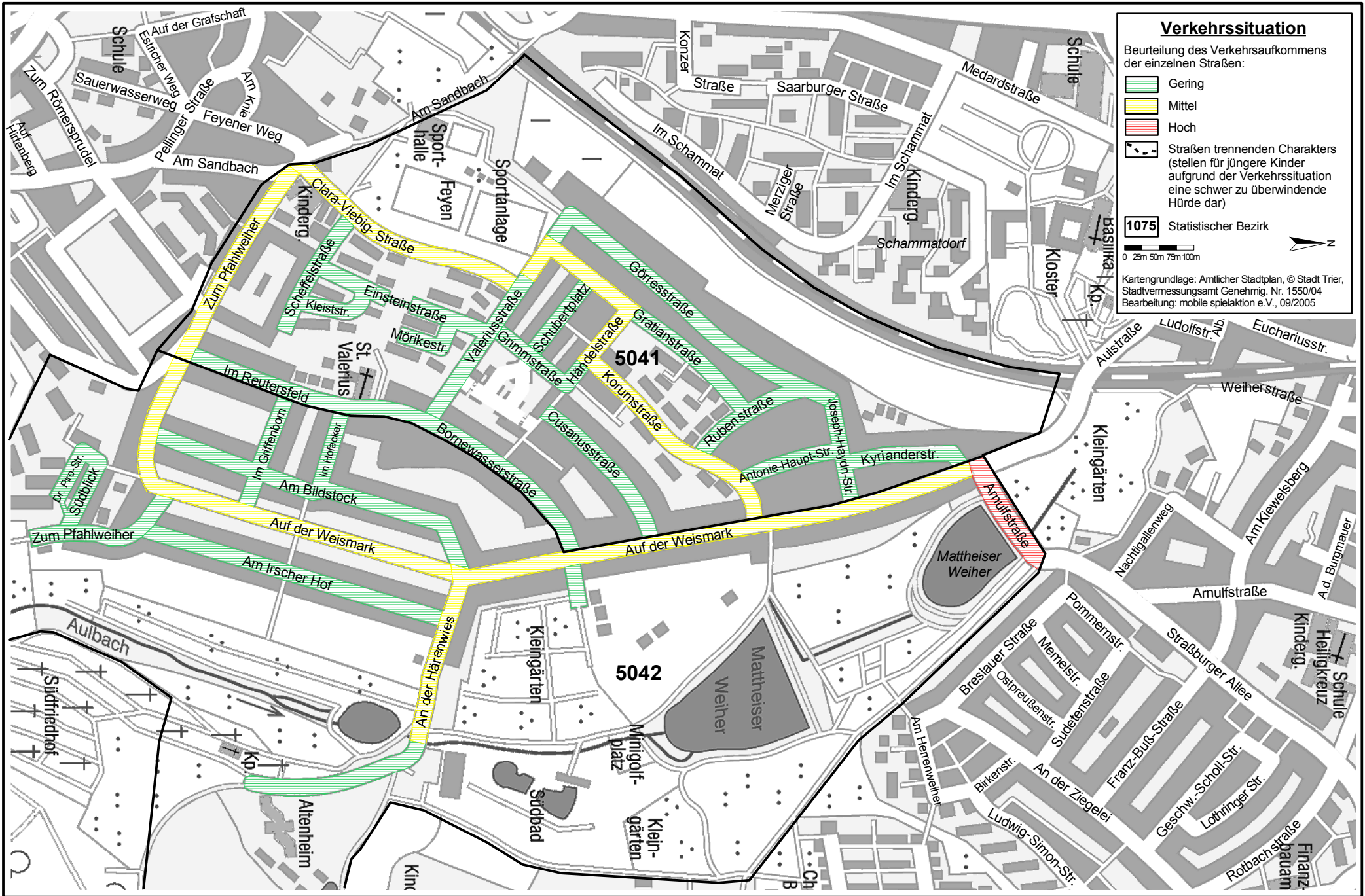
Raum-Nummer	Eltern-Kind-Spielräume	Abenteuerräume	Phantasieräume	Sportmöglichkeiten	Öffentliche Räume	Flächen für raumgreifende Bewegungsaktivitäten	Name / Beschreibung	Anmerkungen
1	x		x			x	KSP 5.20 Am Bildstock	Verkehrslärm
2	x		x	x		x	KSP 5.12 und Bolzplatz 5042.1 Dr. Piro-Straße	
3	x		x		x	x	KSP 5.26 Clara-Viebig-Straße	Wurde neu gestaltet.
4			x				Wiesen Bornewasserstraße	
5	(x)		(x)				Privater Kleinkinderspielplatz Gratianstraße	Rundherum eingezäunt, Zugang nur über Hauseingang möglich.
6	x		x		x		KSP 5.19 Mattheiser Weiher	
7		x	x		x	x	Wege und Flächen am Mattheiser Weiher	
8			x	x		x	Bezirkssportanlage Feyen und umgebendes Gelände	
9		x	x				Aulbachtal	
10					x	x	Schubertplatz	Fläche mit Bänken
11		x	x	x	x	x	Bolzplatz 5051.1 Feyen/Grafschaft und umgebendes Gelände	Liegt im benachbarten Bezirk 505 (Feyen)
12		x					Freiflächen am Sandbach	Liegt im benachbarten Bezirk 505 (Feyen)
13				x			Bolzplatz 5025.1 Trevererstraße	Liegt im benachbarten Bezirk 502 (Neu-Heiligkreuz)
14		x	x		x	x	KSP 5.03 Trevererstraße	Liegt im benachbarten Bezirk 502 (Neu-Heiligkreuz)

# Kinderstadtplan Trier Bezirk 504: Weismark

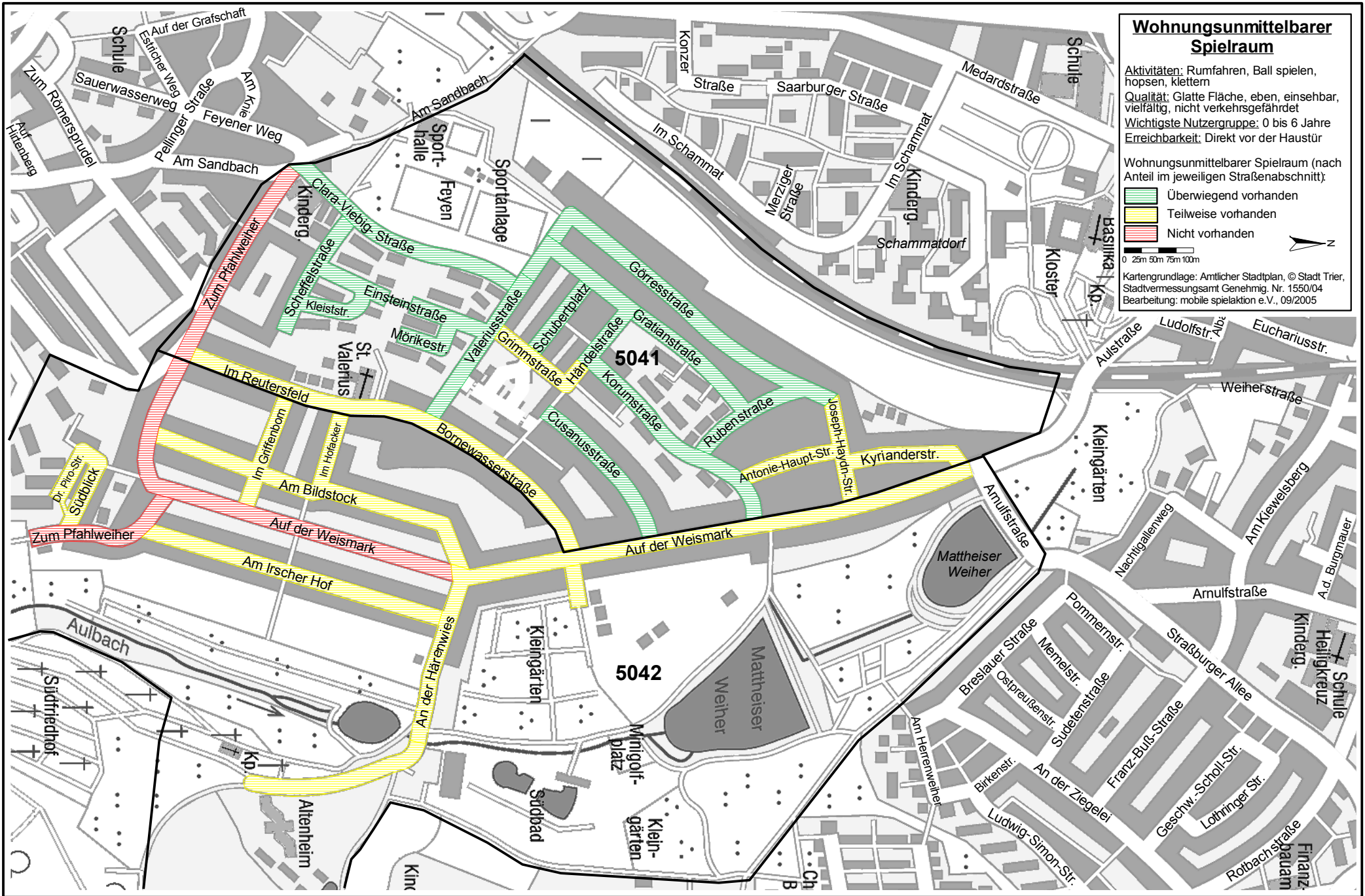


Hinweis: Kinderstadtpläne sind Bestandsaufnahmen aus Kindersicht und nicht als Spielempfehlungen zu verstehen. So sind etwa Spielverbote nur insofern berücksichtigt, als sie von den befragten Kindern geäußert werden.

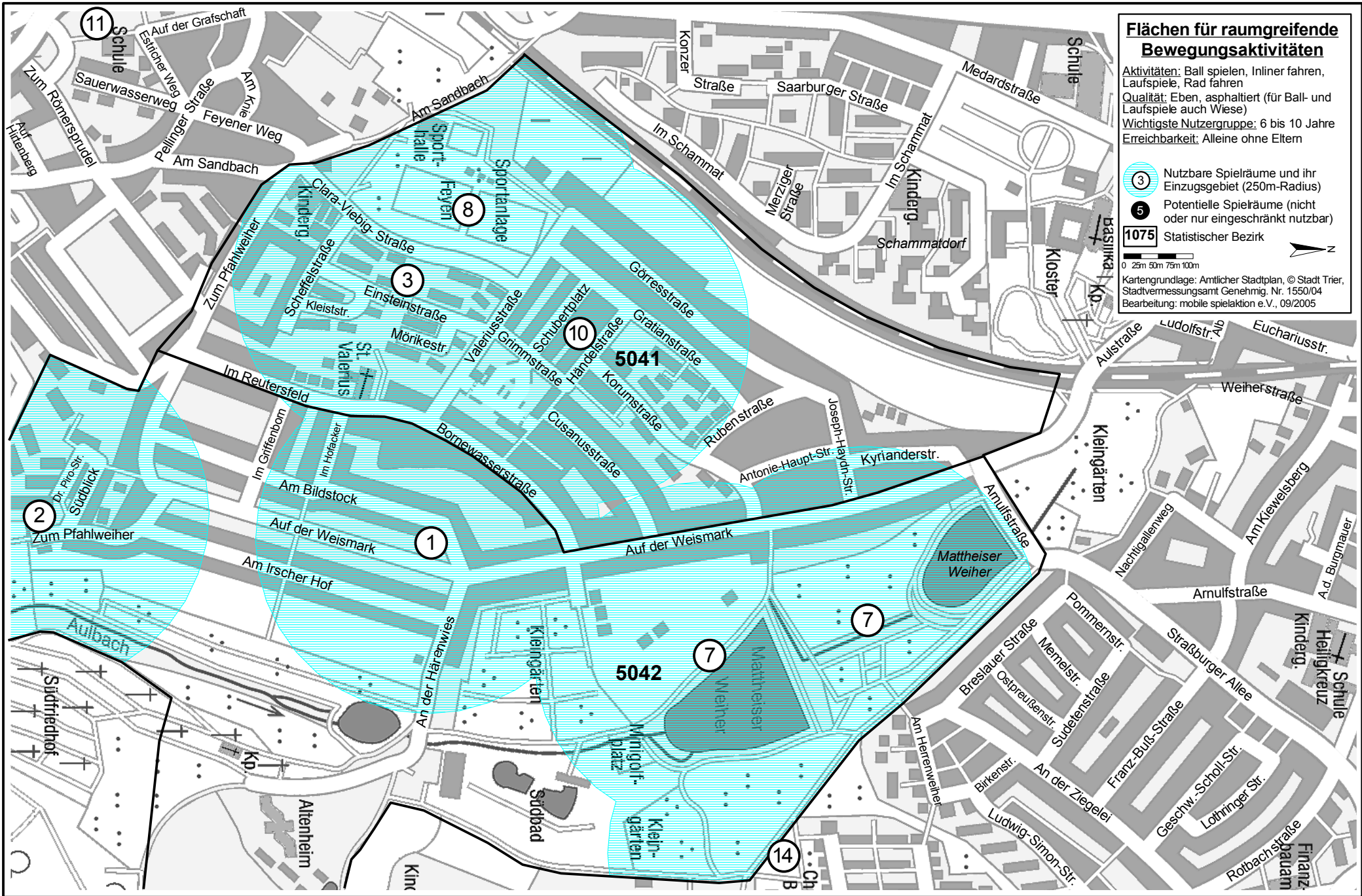
# Stadt Trier Bezirk 504: Weismark



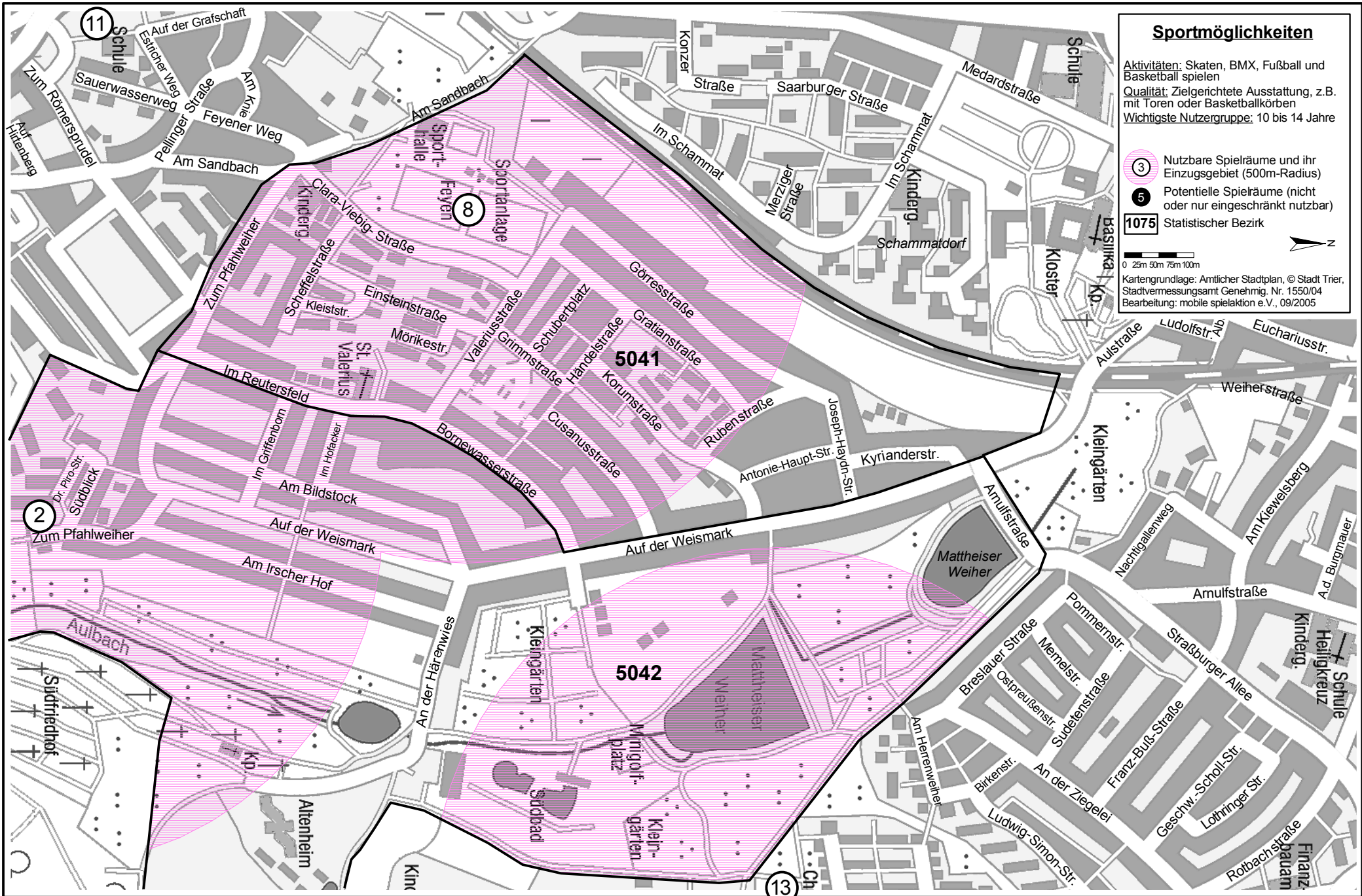
# Stadt Trier Bezirk 504: Weismark



# Stadt Trier Bezirk 504: Weismark

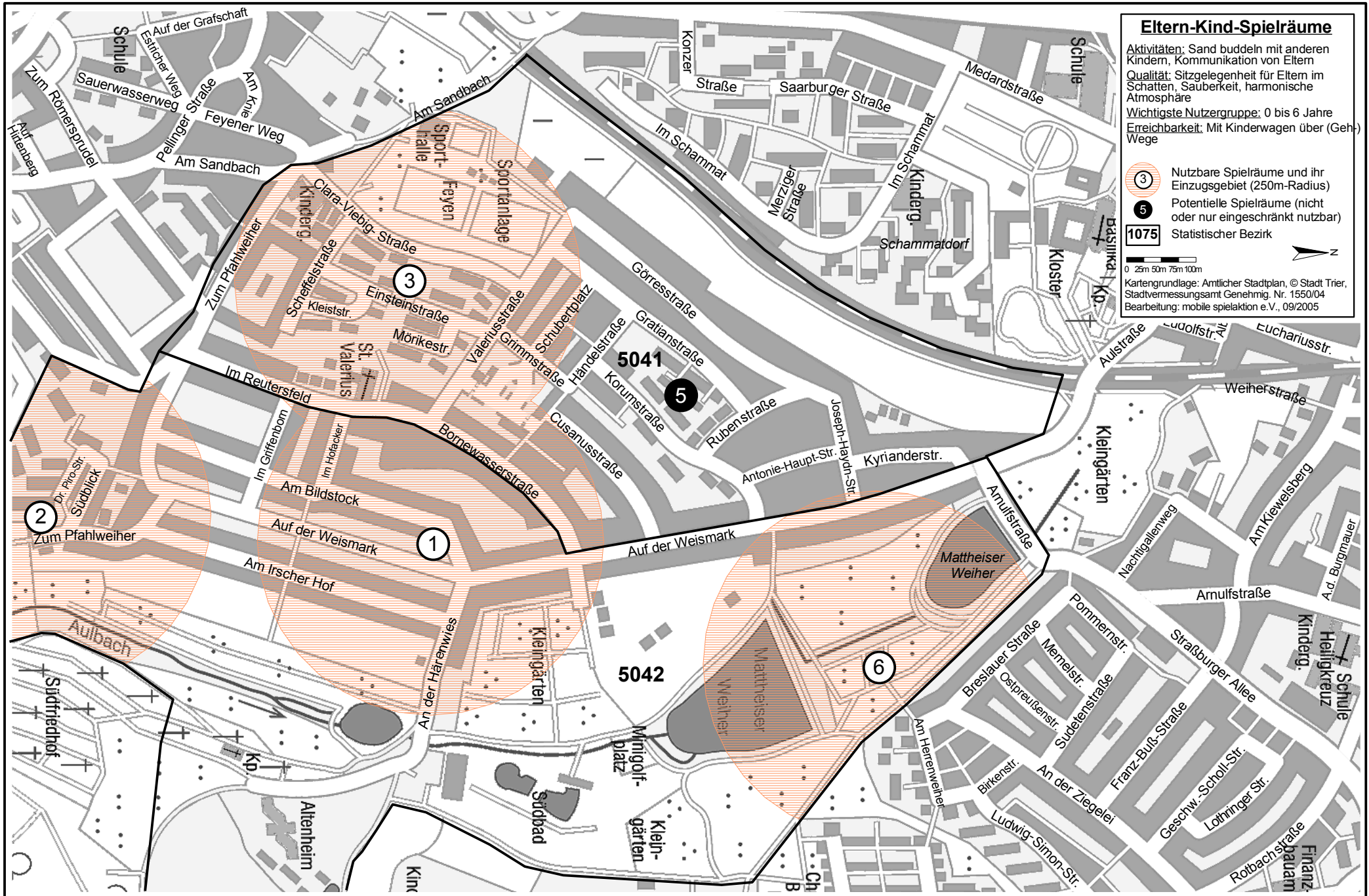


# Stadt Trier Bezirk 504: Weismark

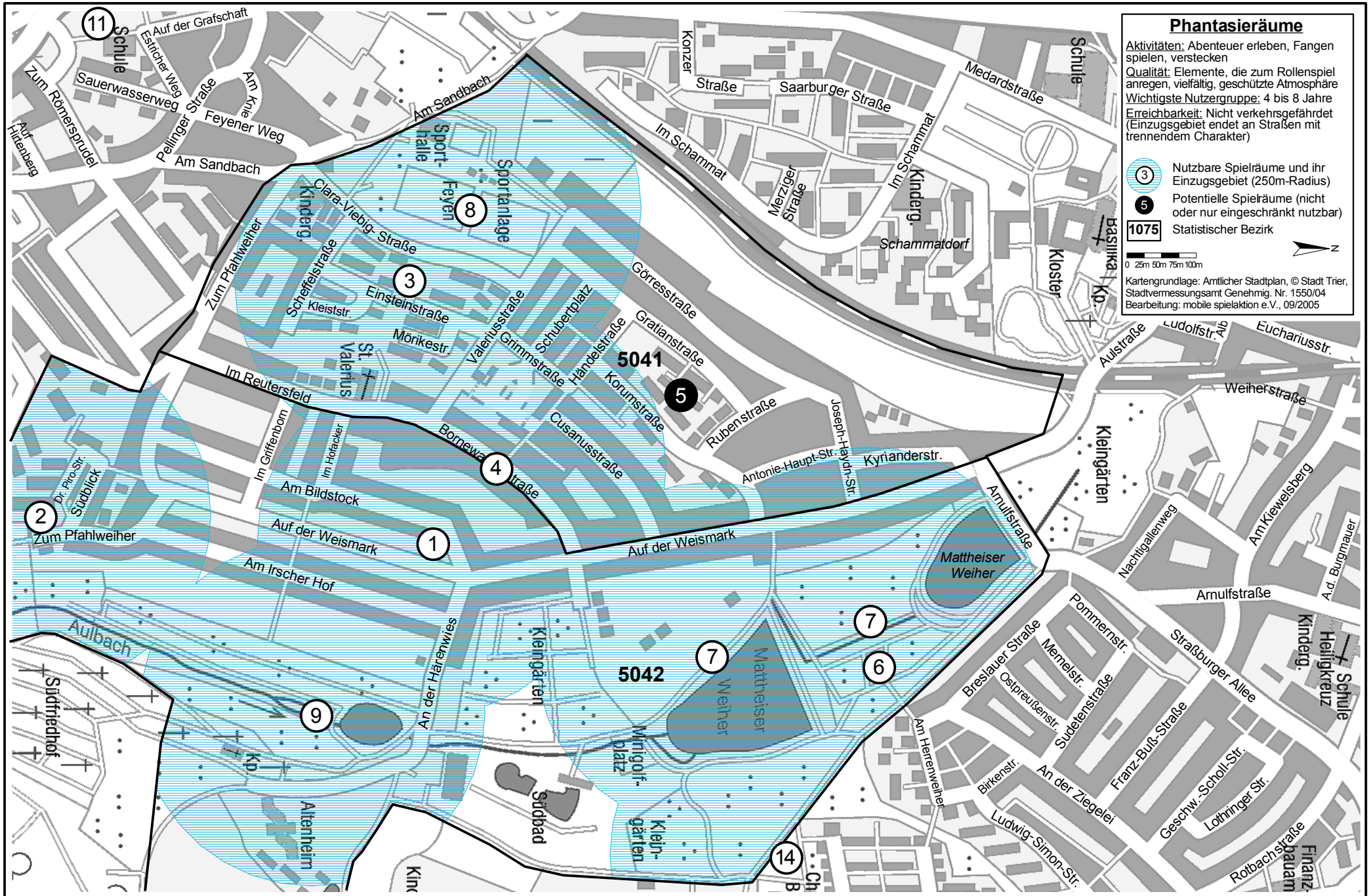




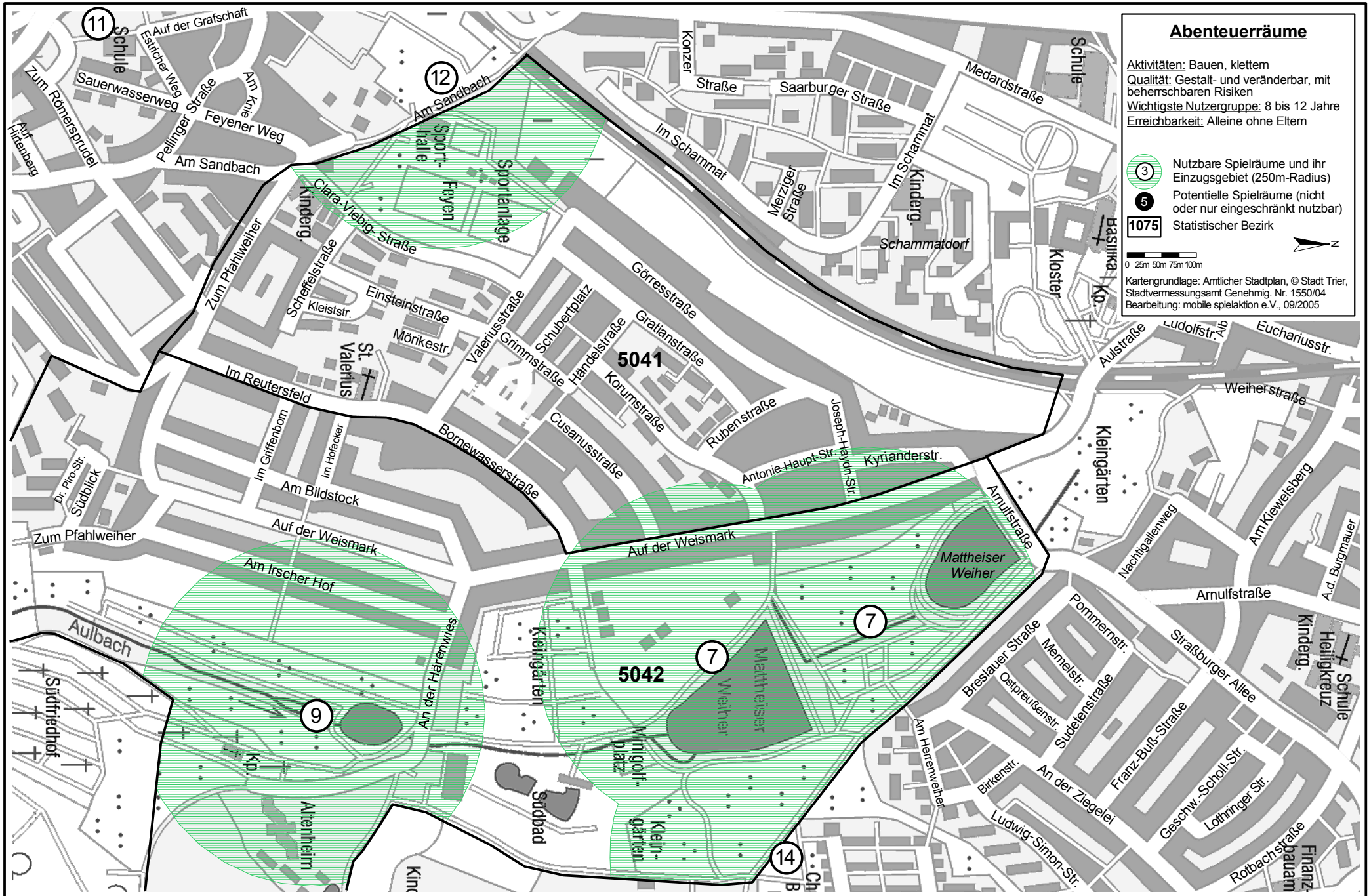
# Stadt Trier Bezirk 504: Weismark



# Stadt Trier Bezirk 504: Weismark



# Stadt Trier Bezirk 504: Weismark



## Abenteuerräume

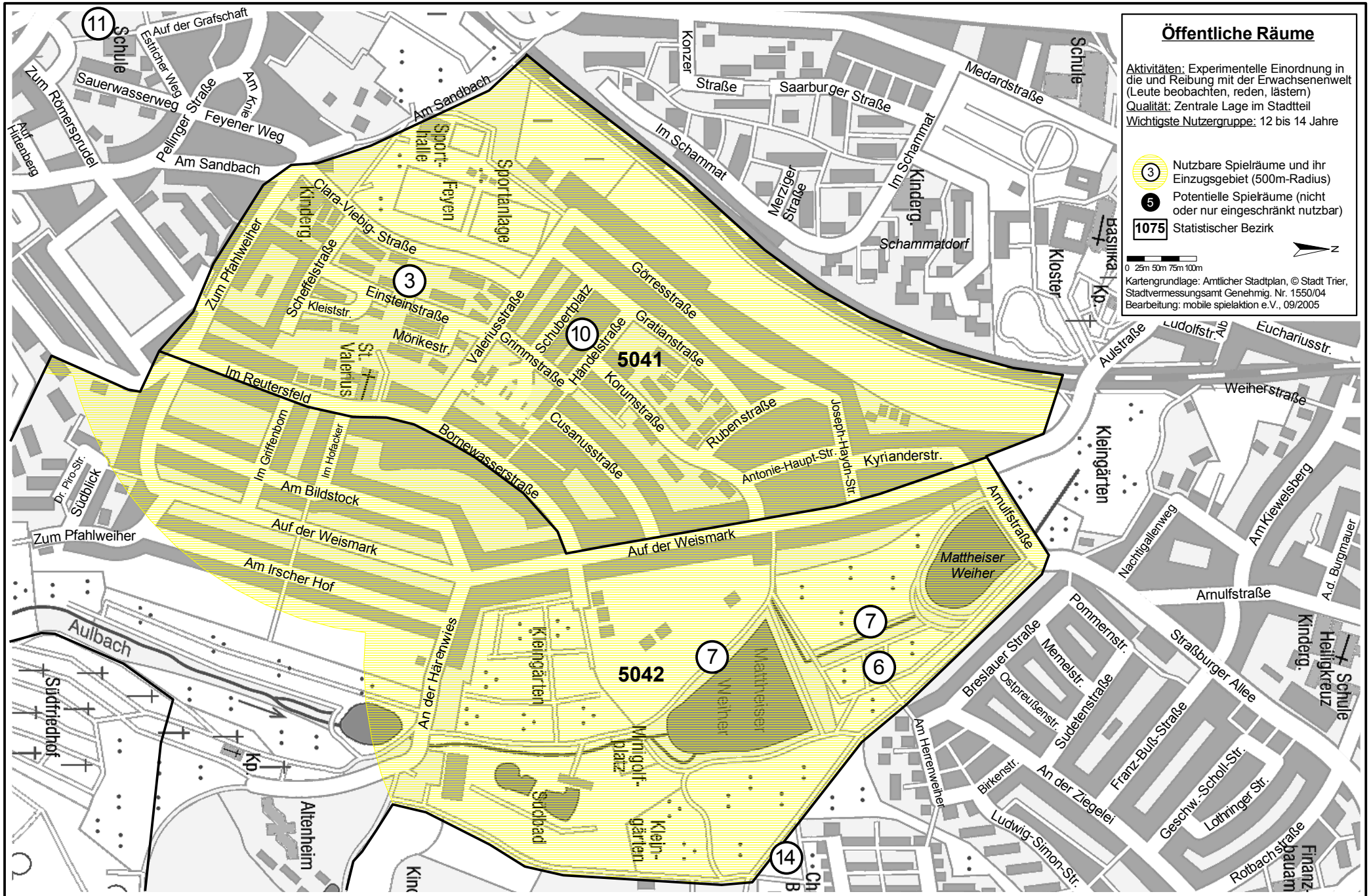
**Aktivitäten:** Bauen, klettern  
**Qualität:** Gestalt- und veränderbar, mit beherrschbaren Risiken  
**Wichtigste Nutzergruppe:** 8 bis 12 Jahre  
**Erreichbarkeit:** Alleine ohne Eltern

- 3 Nutzbare Spielräume und ihr Einzugsgebiet (250m-Radius)
- 5 Potentielle Spielräume (nicht oder nur eingeschränkt nutzbar)
- 1075** Statistischer Bezirk

0 25m 50m 75m 100m  
 Kartengrundlage: Amtlicher Stadtplan, © Stadt Trier, Stadtvermessungsamt Genehmig. Nr. 1550/04  
 Bearbeitung: mobile spielaktion e.V., 09/2005



# Stadt Trier Bezirk 504: Weismark



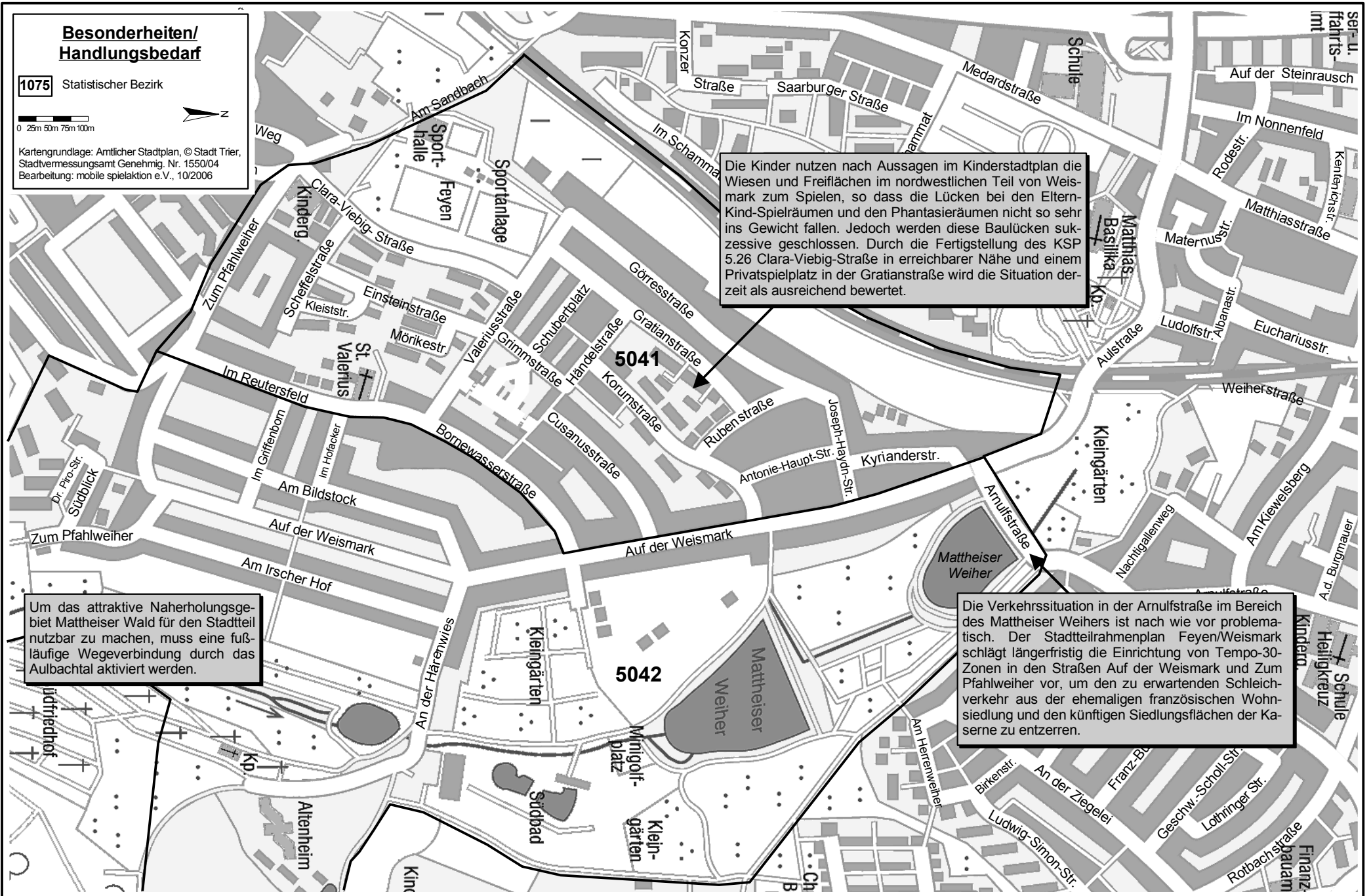
# Stadt Trier Bezirk 504: Weismark

## Besonderheiten/ Handlungsbedarf

**1075** Statistischer Bezirk

0 25m 50m 75m 100m

Kartengrundlage: Amtlicher Stadtplan, © Stadt Trier,  
Stadtvermessungsamt Genehmig. Nr. 1550/04  
Bearbeitung: mobile spielaktion e.V., 10/2006



Die Kinder nutzen nach Aussagen im Kinderstadtplan die Wiesen und Freiflächen im nordwestlichen Teil von Weismark zum Spielen, so dass die Lücken bei den Eltern-Kind-Spielräumen und den Phantasieräumen nicht so sehr ins Gewicht fallen. Jedoch werden diese Baulücken sukzessive geschlossen. Durch die Fertigstellung des KSP 5.26 Clara-Viebig-Straße in erreichbarer Nähe und einem Privatspielplatz in der Gratianstraße wird die Situation derzeit als ausreichend bewertet.

Um das attraktive Naherholungsgebiet Mattheiser Wald für den Stadtteil nutzbar zu machen, muss eine fußläufige Wegeverbindung durch das Aulbachtal aktiviert werden.

Die Verkehrssituation in der Amulfstraße im Bereich des Mattheiser Weihers ist nach wie vor problematisch. Der Stadtteilrahmenplan Feyen/Weismark schlägt längerfristig die Einrichtung von Tempo-30-Zonen in den Straßen Auf der Weismark und Zum Pflaeweier vor, um den zu erwartenden Schleichverkehr aus der ehemaligen französischen Wohnsiedlung und den künftigen Siedlungsflächen der Kaserne zu entzerren.