

Spielraumplan Stadtteil 502: Neu-Heiligkreuz

- Stadtteilbeschreibung
- Spielraumtabelle
- Kinderstadtplan
- Verkehrssituation
- Wohnungsunmittelbare Spielräume
- Flächen für raumgreifende Bewegungsaktivitäten
- Sportmöglichkeiten
- Eltern-Kind-Spielräume
- Phantasieräume
- Abenteueräume
- Öffentliche Räume
- Besonderheiten und Handlungsbedarf

Stadt Trier Bezirk 502: Neu-Heiligkreuz

- Stand März 2005 -

Allgemeine Charakterisierung

Neu-Heiligkreuz reicht im Norden fast bis zur Altstadt, im Osten bis ans Olewiger Tal und im Westen grenzt es an das Naherholungsgebiet Mattheiser Weiher. In der Mitte des Stadtteils befindet sich die Bezirkssportanlage Heiligkreuz und ein Einkaufszentrum.

Demographische Angaben

Altersstruktur der Kinder und Jugendlichen

Altersgruppe	Statistische Bezirke					Summe	Anteil der Altersgruppen	
	5021	5022	5023	5024	5025		Stadtteil	Gesamtstadt
0 – 2 Jahre	24	24	5	11	11	75	1,8 %	2,3 %
3 – 5 Jahre	32	19	14	14	9	88	2,1 %	2,3 %
6 – 10 Jahre	58	22	34	13	21	148	3,5 %	3,9 %
11 – 15 Jahre	53	22	37	26	39	177	4,1 %	4,5 %
Summe	167	87	90	64	80	488		
Einwohnerzahl	1242	865	703	741	730	4281		
Kinderanteil	13,4 %	10,1 %	12,8 %	8,6 %	11,0 %		11,4 %	13,0 %

Stand 01.07.2003

Städtische Sportstätten, Spiel- und Bolzplätze

- KSP 5.02 Peter-Wust-Straße
- KSP 5.03 Trevererstraße
- KSP 5.07 Wolfsberg II
- KSP 5.08 Herrenbrunnchen
- KSP 5.27 Klaus-Lohmann-Straße
- Bolzplatz 5025.1 Trevererstraße
- Bezirkssportanlage Heiligkreuz

Schulen und Kindertagesstätten

- Kindergarten St. Maternus (Karlsweg)
- Kindertagesstätte Christuskirche (Trevererstraße)
- Waldorfkindergarten (Montessoriweg)
- Waldorfschule (Montessoriweg)
- Ludwig-Simon-Realschule (Montessoriweg)
- Cusanus-Hauptschule (Montessoriweg)
- Sonderschule für Körperbehinderte (Trevererstraße)

Siedlungsstruktur, Grün- und Freiflächen

Im Stadtteil sind alle Arten von Wohnbebauung vorhanden: Vom Geschosswohnungsbau über Reihen- und Doppelhausbebauung bis hin zu Einfamilienhaussiedlungen. Neu-Heiligkreuz verfügt über viele Grünflächen und zeichnet sich durch eine Vielzahl an Fußwegen, die die Wohnhäuser erschließen, aus.

Verkehrssituation

Sehr befahren sind die Straßburger und Metzger Allee am nordwestlichen Rand des Stadtteils, sowie die Hans-Böckler- bzw. Berliner Allee, die Neu-Heiligkreuz durchschneiden. Ansonsten überwiegen schwach befahrene Anliegerstraßen. Viele Häuser sind darüber hinaus nur über Fußwege erreichbar und somit ohne Verkehrsbelastung.

Zuständigkeiten / Personen

Ortsvorsteherin: Elisabeth Ruschel, Im Hopfengarten 11, 54295 Trier, Tel. 0651 34747
Stellvertreterin: Gerti Adams, Franz-Buß-Straße 46, Tel. 0651 993009

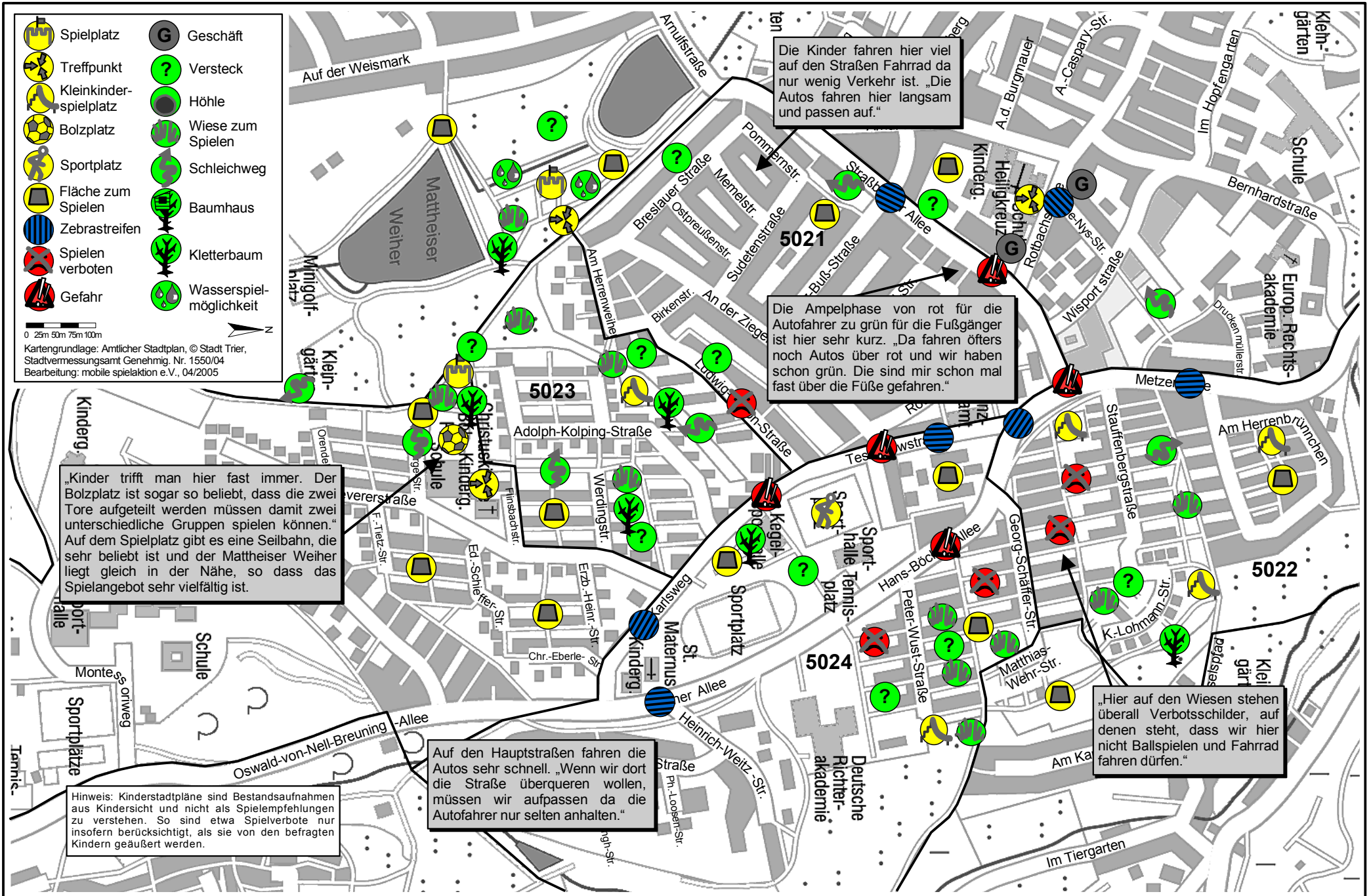
Besonderheiten und Handlungsbedarf der Spielraumpläne des II. Umlaufes (5/2001) sowie aktuelle Stellungnahmen*

1. Der Ortsbeirat hat für das Jahr 2001 Mittel zur Verfügung gestellt, um den Bolzplatz 5025.1 Trevererstraße mit einem Ballfangzaun zu ergänzen.
* Ein Teilstück zum Weg hin wurde errichtet.
2. Im südlichen Stadtteil besteht eine Lücke in der Versorgung mit Eltern-Kind-Spielräumen. Durch die Aktivierung des im Bebauungsplan vorgesehenen Kinderspielplatzes in der Ferdinand-Tietz-Straße könnte diese geschlossen werden.
* Die Lücke besteht noch.
3. Der Kinderspielplatz 5.01 Franz-Buß-Straße wird von den Kindern nicht angenommen, da er stark dem Verkehrslärm ausgesetzt ist und sehr versteckt liegt. Der Spielplatz soll daher auf das Gelände der Grundschule Heiligkreuz verlegt werden. Entsprechende Vorplanungen laufen.
* Der Platz wird verkauft, näheres siehe neuer Handlungsbedarf.
4. Im Bereich Herrenbrunnchen besteht eine Lücke in der Versorgung mit Sportmöglichkeiten. Lückenschluss könnte an den Standorten Schule, Kirche oder im Rahmen der Baumaßnahme Im Altbachtal erfolgen. Die Umsetzungsmöglichkeiten werden zur Zeit überprüft.
* An den vorgeschlagenen Orten lassen sich keine Sportmöglichkeiten errichten.
4. Die gbt ist Bauträger im Baugebiet Altbachtal. Im Erschließungsvertrag ist ein Kinderspielplatz im Grünzug vorgesehen, den die gbt im Rahmen der Baumaßnahme zu erstellen hat und nach Fertigstellung an die Stadt übergibt.
* Der Spielplatz ist errichtet worden. (siehe neuer Handlungsbedarf)

Stadt Trier Bezirk 502: Neu-Heiligkreuz – Spielräume

Raum-Nummer	Eltern-Kind-Spielräume	Abenteuerräume	Phantasieräume	Sportmöglichkeiten	Öffentliche Räume	Flächen für raumgreifende Bewegungsaktivitäten	Name / Beschreibung	Anmerkungen
1		x					Gelände zwischen Schulzentrum und Waldorfschule	
2		x	x			x	Schulhof Waldorfschule	Einschränkungen während der Schulzeit.
3			x			x	Schulhof der Körperbehindertenschule	Einschränkungen während der Schulzeit.
4				x			Sportanlage Wolfsberg (SSG Mariahof)	
5					x	x	Schulzentrum Wolfsberg	Mit Basketballkorb
6		x	x			x	Wege und Grünflächen zwischen Flinsbach- und Adolf-Kolping-Str.	
7			x			x	Grünflächen Ferdinand-Tietz-Straße	Im B-Plan als Kinderspielplatz ausgewiesen – bisher noch nicht angelegt.
8	x		x				KSP 5.07 Wolfsberg II	
9		x	x			x	Wege und Grünflächen zwischen Werding- und Adolf-Kolping-Str.	
10						x	Kirchvorplatz St. Maternus	
11		x	x			x	Wiesen mit Fußwegen unterhalb Matthias-Wehr-Str.	
12				x		x	Bezirkssportanlage Heiligkreuz	Außerhalb der Trainingszeiten frei zugänglich und nutzbar.
13	x		x			x	KSP 5.08 Herrenbrünnchen und angrenzende Wiese	Wurde saniert.
14			x			x	Wiesen und Wege zwischen den Häusern Stauffenbergstraße	Auf einigen Wiesen Verbotsschilder (Ballspielen + Fahrradfahren) der gbt.
15	x		x				KSP 5.02 Peter-Wust-Straße	Mit Kinderwagen schwer zugänglich, Wiese zum Fußball spielen geeignet.
16			x		x	x	Ladenzentrum und Umgebung	
17	x		x			x	Sandkisten und Wiesen zwischen den Wohnanlagen (privat)	
18	(x)		(x)			(x)	Sandkisten und Wiesen zwischen den Wohnanlagen (privat)	Sandkisten bewachsen und Wiesen mit „Spielen verboten“ Schildern.
19	(x)		x			x	Privater Spielplatz Stauffenbergstraße (gbt)	In schlechtem Zustand
20	x		x				KSP 5.27 Klaus-Lohmann-Str.	Neu errichteter Spielplatz
21				x			Bolzplatz 5025.1 Trevererstraße	
22		x	x		x	x	KSP 5.03 Trevererstraße	
23		x	x			x	Schulhof Grundschule Heiligkreuz	Liegt im benachbarten Bezirk 501 (Alt-Heiligkreuz)
24			x		x	x	Kirchvorplatz	Liegt im benachbarten Bezirk 501 (Alt-Heiligkreuz)
25						x	Grünzug mit Verbindungswegen	Liegt im benachbarten Bezirk 501 (Alt-Heiligkreuz)
26	x	x	x		x	x	Naherholungsgebiet Mattheiser Weiher	Liegt im benachbarten Bezirk 504 (Weismark)
27	x						KSP 4.05 Am Kandelbach	Liegt im benachbarten Bezirk 404 (Olewig)

Kinderstadtplan Trier Bezirk 502: Neu-Heiligkreuz



Stadt Trier Bezirk 502: Neu-Heiligkreuz

Verkehrssituation

Beurteilung des Verkehrsaufkommens der einzelnen Straßen:

- Gering
- Mittel
- Hoch

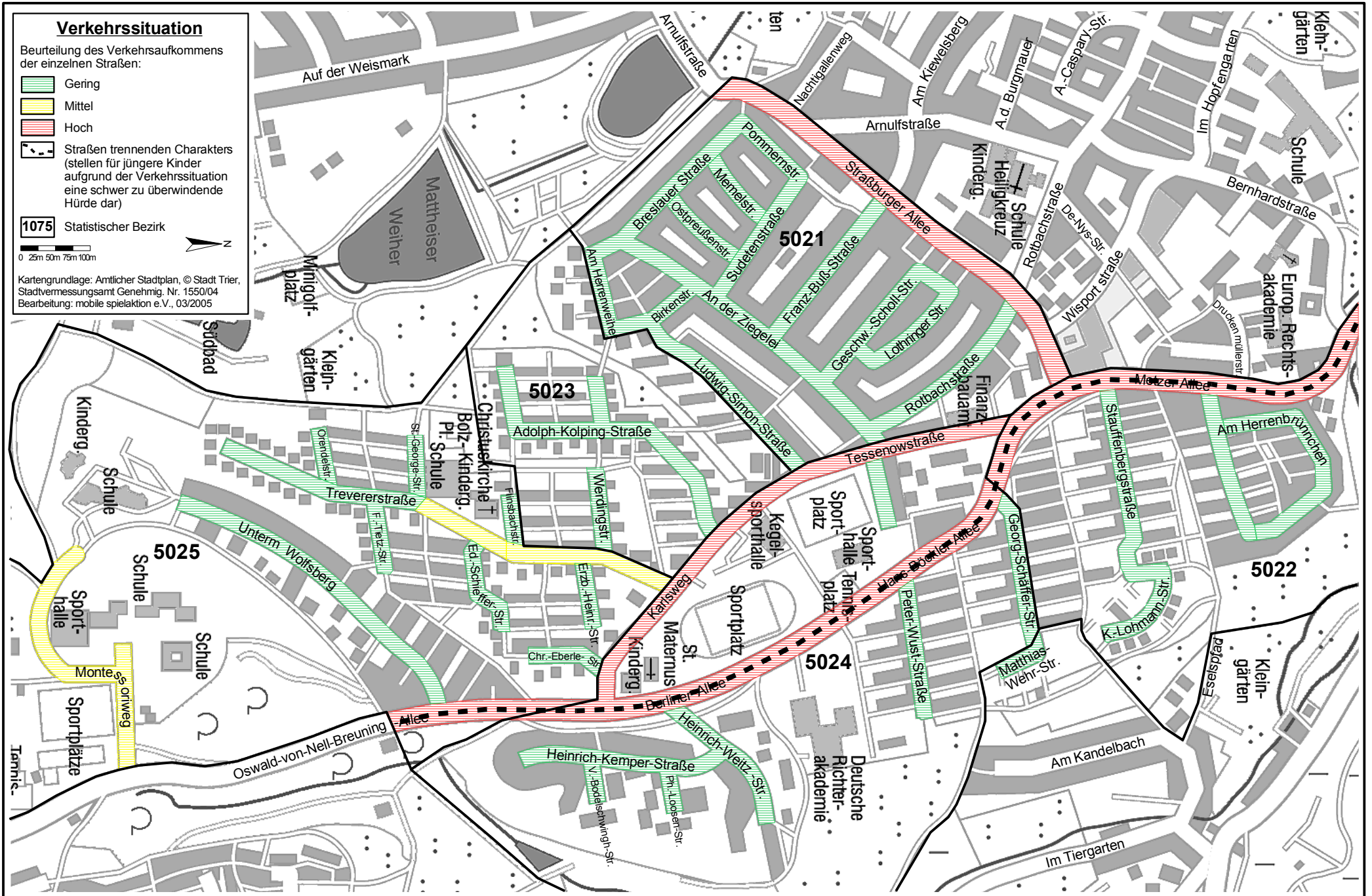
Straßen trennenden Charakters (stellen für jüngere Kinder aufgrund der Verkehrssituation eine schwer zu überwindende Hürde dar)

1075 Statistischer Bezirk

0 25m 50m 75m 100m



Kartengrundlage: Amtlicher Stadtplan, © Stadt Trier, Stadtvermessungsamt Genehmig. Nr. 1550/04
 Bearbeitung: mobile spielaktion e.V., 03/2005






Stadt Trier Bezirk 502: Neu-Heiligkreuz

Wohnungsunmittelbarer Spielraum

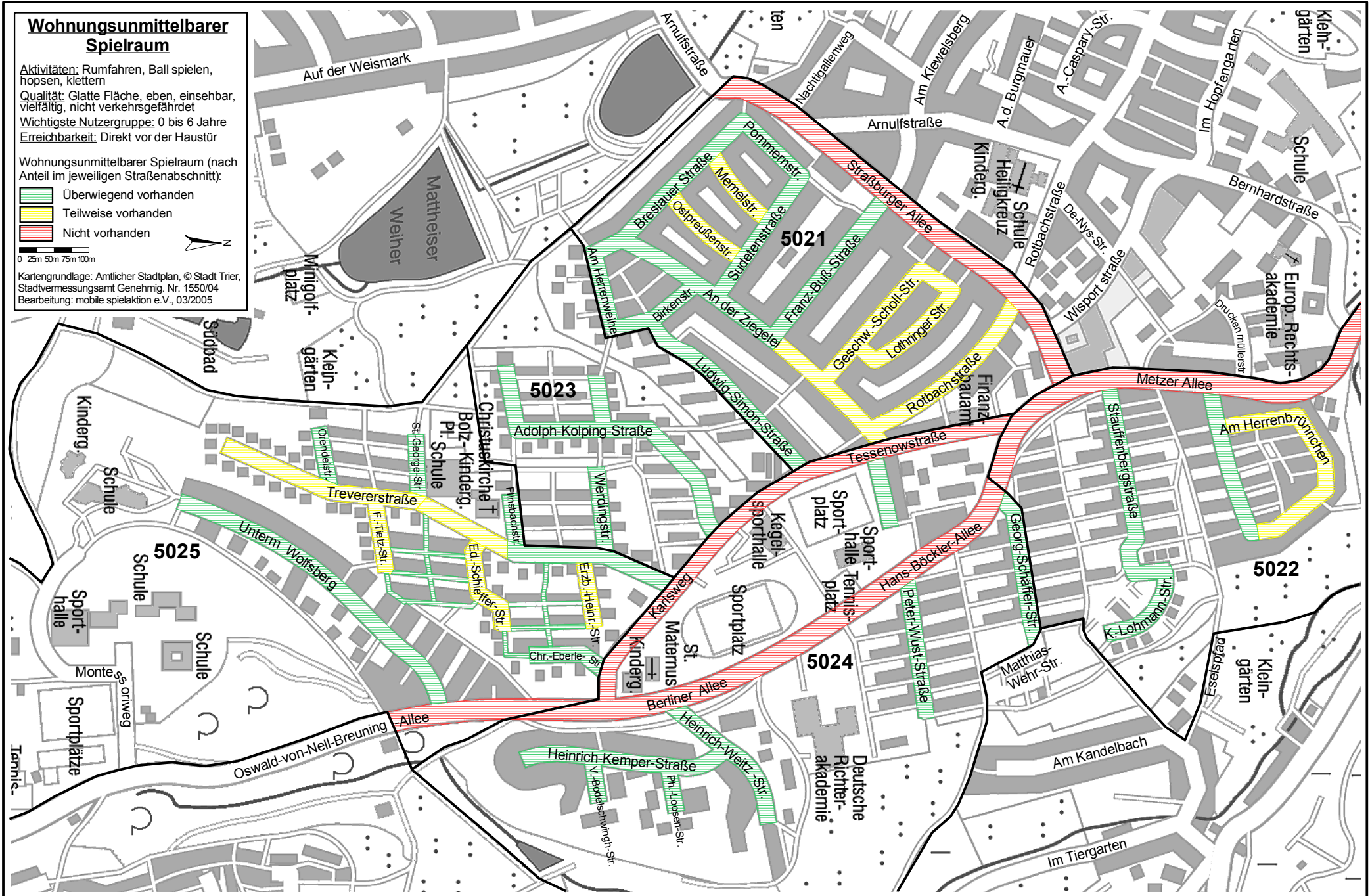
Aktivitäten: Rumfahren, Ball spielen, hupsen, klettern
Qualität: Glatte Fläche, eben, einsehbar, vielfältig, nicht verkehrsgefährdet
Wichtigste Nutzergruppe: 0 bis 6 Jahre
Erreichbarkeit: Direkt vor der Haustür

Wohnungsunmittelbarer Spielraum (nach Anteil im jeweiligen Straßenabschnitt):

-  Überwiegend vorhanden
-  Teilweise vorhanden
-  Nicht vorhanden

0 25m 50m 75m 100m

Kartengrundlage: Amtlicher Stadtplan, © Stadt Trier, Stadtvermessungsamt Genehmig. Nr. 1550/04
 Bearbeitung: mobile spielaktion e.V., 03/2005



Stadt Trier Bezirk 502: Neu-Heiligkreuz

Flächen für raumgreifende Bewegungsaktivitäten

Aktivitäten: Ball spielen, Inliner fahren, Laufspiele, Rad fahren

Qualität: Eben, asphaltiert (für Ball- und Laufspiele auch Wiese)

Wichtigste Nutzergruppe: 6 bis 10 Jahre

Erreichbarkeit: Alleine ohne Eltern

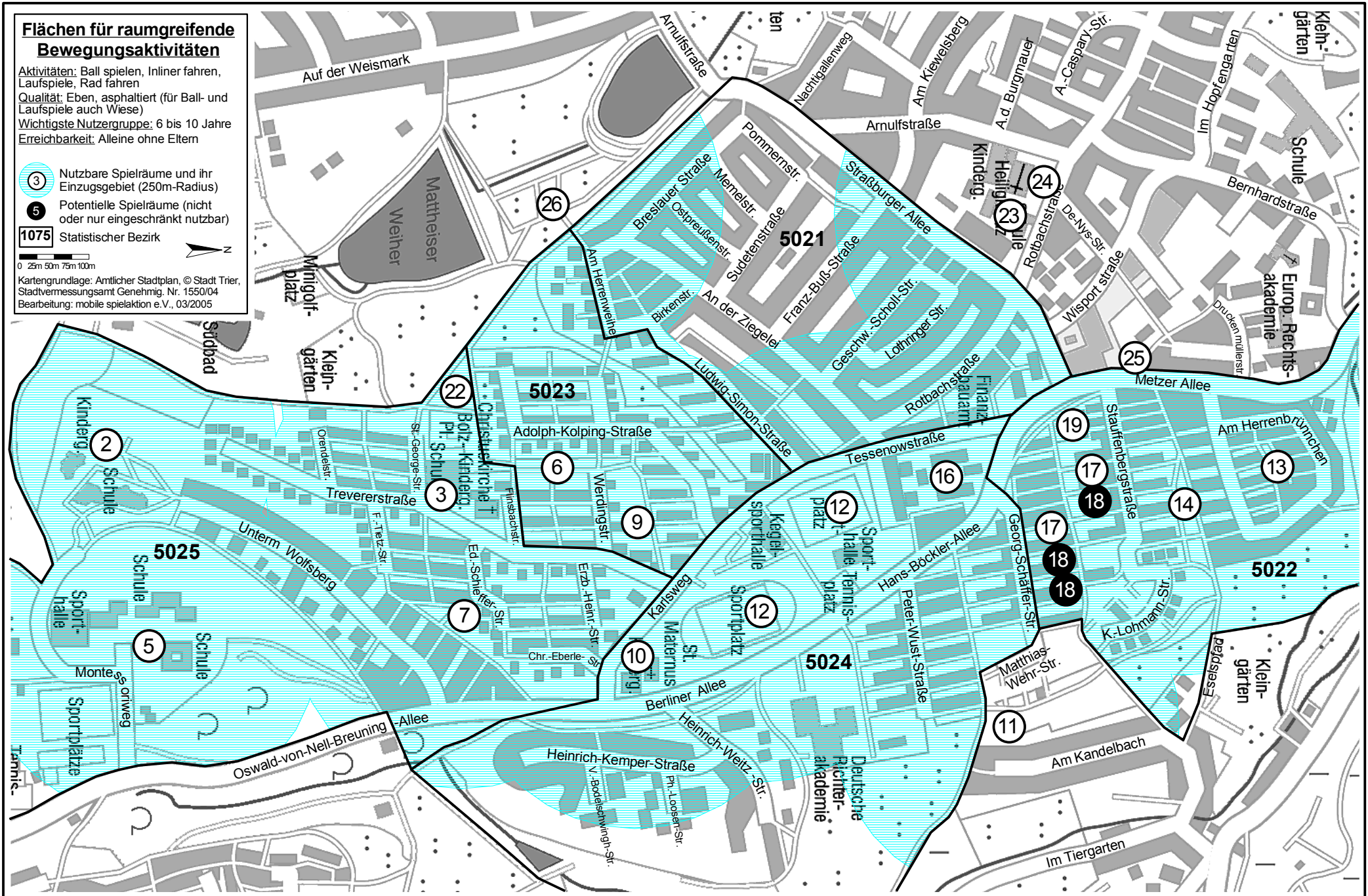
③ Nutzbare Spielräume und ihr Einzugsgebiet (250m-Radius)

⑥ Potentielle Spielräume (nicht oder nur eingeschränkt nutzbar)

1075 Statistischer Bezirk

0 25m 50m 75m 100m

Kartengrundlage: Amtlicher Stadtplan, © Stadt Trier, Stadtvermessungsamt Genehmig. Nr. 1550/04
 Bearbeitung: mobile spielaktion e.V., 03/2005




Stadt Trier Bezirk 502: Neu-Heiligkreuz

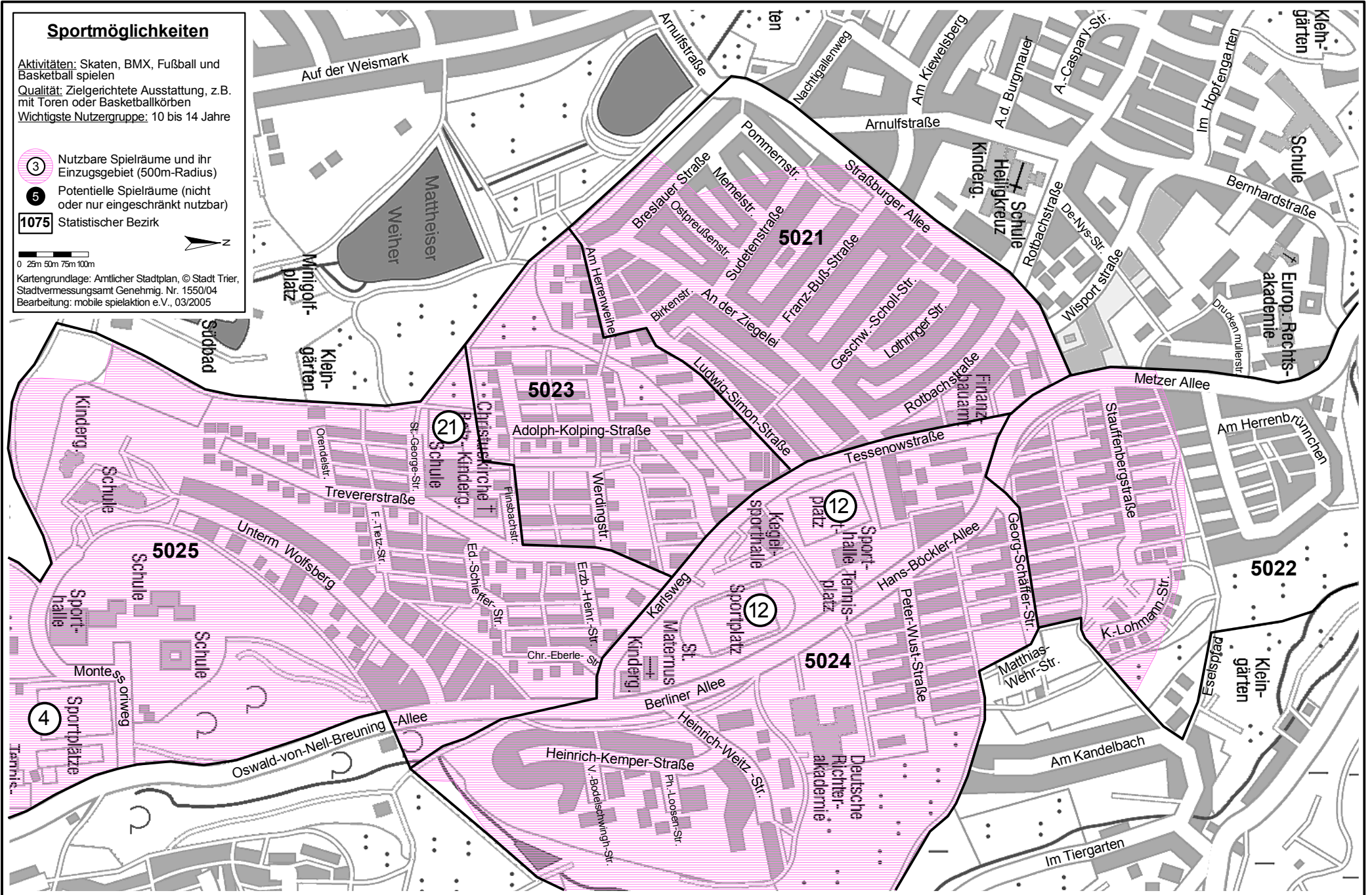
Sportmöglichkeiten

Aktivitäten: Skaten, BMX, Fußball und Basketball spielen
 Qualität: Zielgerichtete Ausstattung, z.B. mit Toren oder Basketballkörben
 Wichtigste Nutzergruppe: 10 bis 14 Jahre

- 3 Nutzbare Spielräume und ihr Einzugsgebiet (500m-Radius)
- 5 Potentielle Spielräume (nicht oder nur eingeschränkt nutzbar)
- 1075 Statistischer Bezirk



Kartengrundlage: Amtlicher Stadtplan, © Stadt Trier, Stadtvermessungsamt Genehmig. Nr. 1550/04
 Bearbeitung: mobile spielaktion e.V., 03/2005



Stadt Trier Bezirk 502: Neu-Heiligkreuz




Eltern-Kind-Spielräume

Aktivitäten: Sand buddeln mit anderen Kindern, Kommunikation von Eltern

Qualität: Sitzgelegenheit für Eltern im Schatten, Sauberkeit, harmonische Atmosphäre

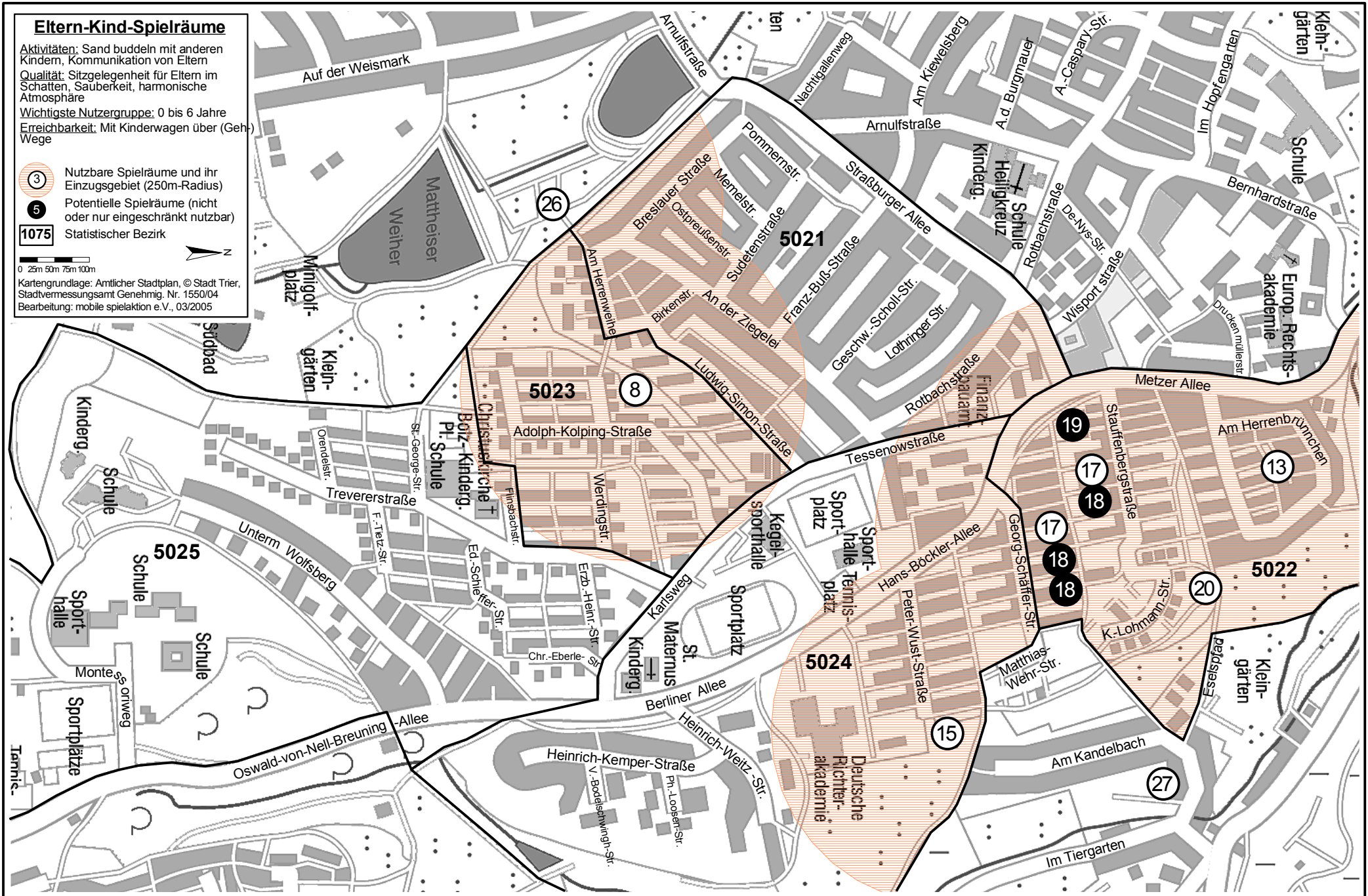
Wichtigste Nutzergruppe: 0 bis 6 Jahre

Erreichbarkeit: Mit Kinderwagen über (Geh-)Wege

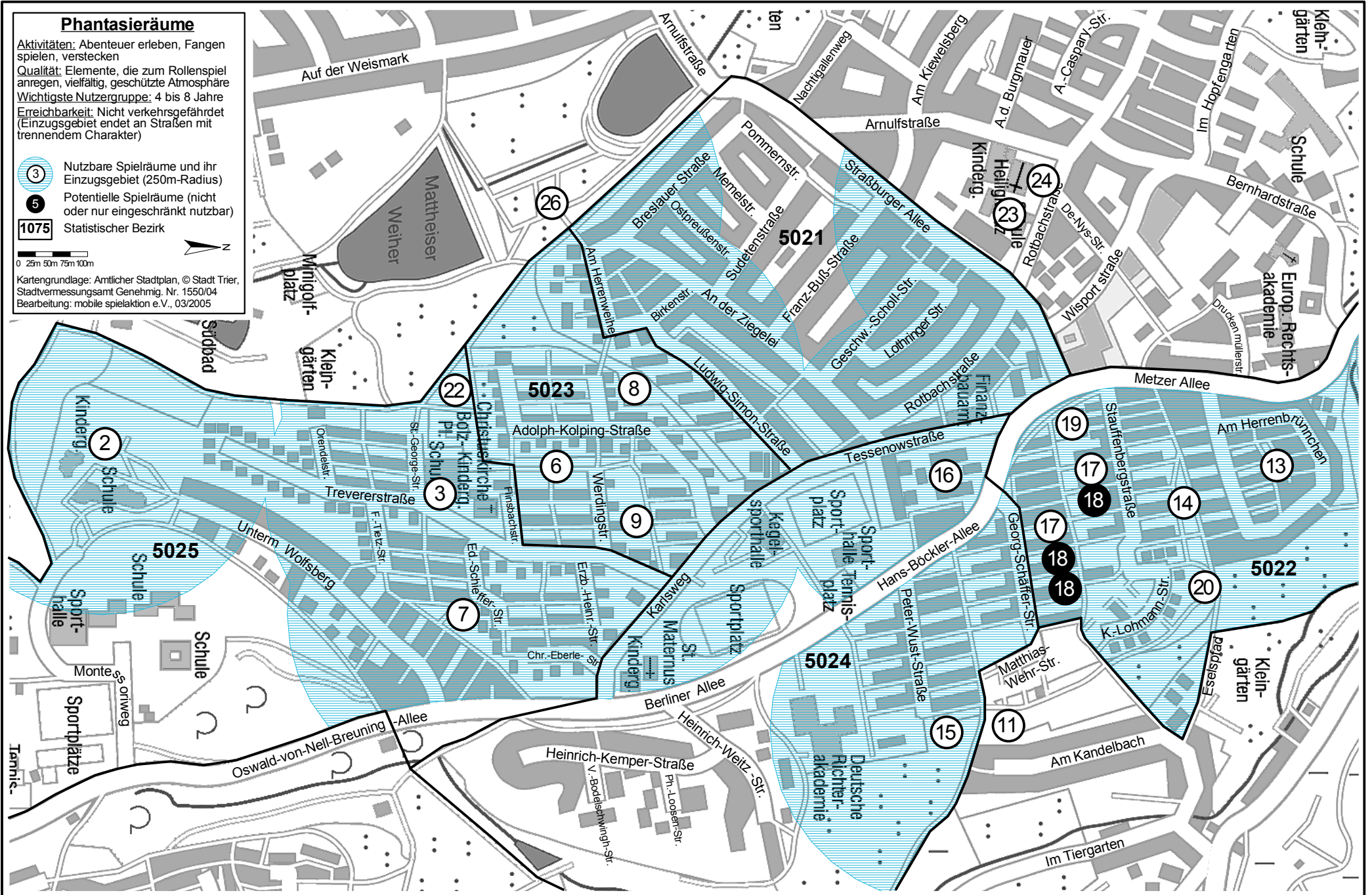
-  Nutzbare Spielräume und ihr Einzugsgebiet (250m-Radius)
-  Potentielle Spielräume (nicht oder nur eingeschränkt nutzbar)
-  Statistischer Bezirk

0 25m 50m 75m 100m

Kartengrundlage: Amtlicher Stadtplan, © Stadt Trier, Stadtvermessungsamt Genehmig. Nr. 1550/04
 Bearbeitung: mobile spielaktion e.V., 03/2005



Stadt Trier Bezirk 502: Neu-Heiligkreuz




Stadt Trier Bezirk 502: Neu-Heiligkreuz

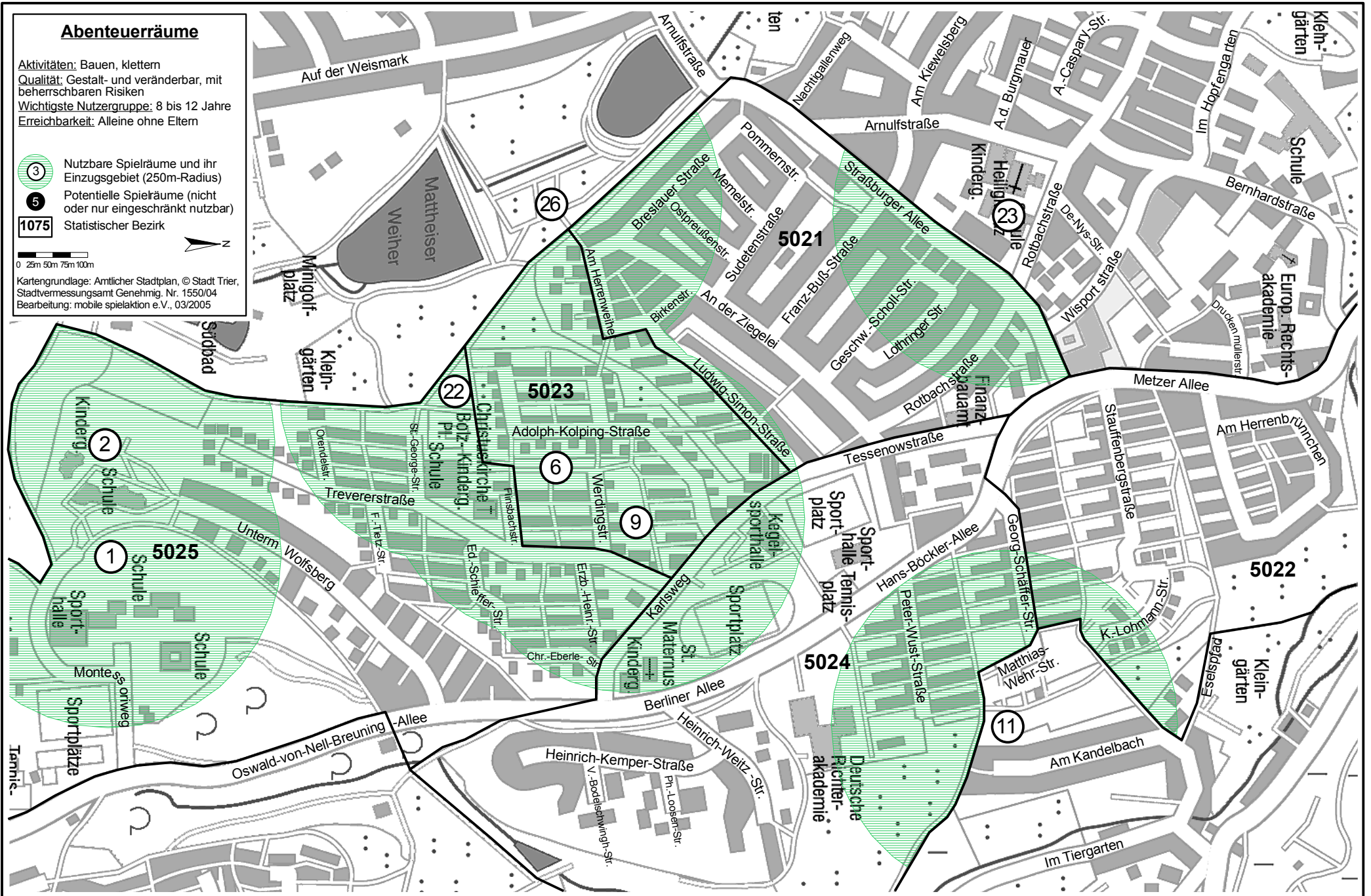
Abenteuerräume

Aktivitäten: Bauen, Klettern
Qualität: Gestalt- und veränderbar, mit beherrschbaren Risiken
Wichtigste Nutzergruppe: 8 bis 12 Jahre
Erreichbarkeit: Alleine ohne Eltern

- 3 Nutzbare Spielräume und ihr Einzugsgebiet (250m-Radius)
- 5 Potentielle Spielräume (nicht oder nur eingeschränkt nutzbar)
- 1075 Statistischer Bezirk



Kartengrundlage: Amtlicher Stadtplan, © Stadt Trier, Stadtvermessungsamt Genehmigung, Nr. 1550/04
 Bearbeitung: mobile spielaktion e.V., 03/2005






Stadt Trier Bezirk 502: Neu-Heiligkreuz

Öffentliche Räume

Aktivitäten: Experimentelle Einordnung in die und Reibung mit der Erwachsenenwelt (Leute beobachten, reden, lästern)

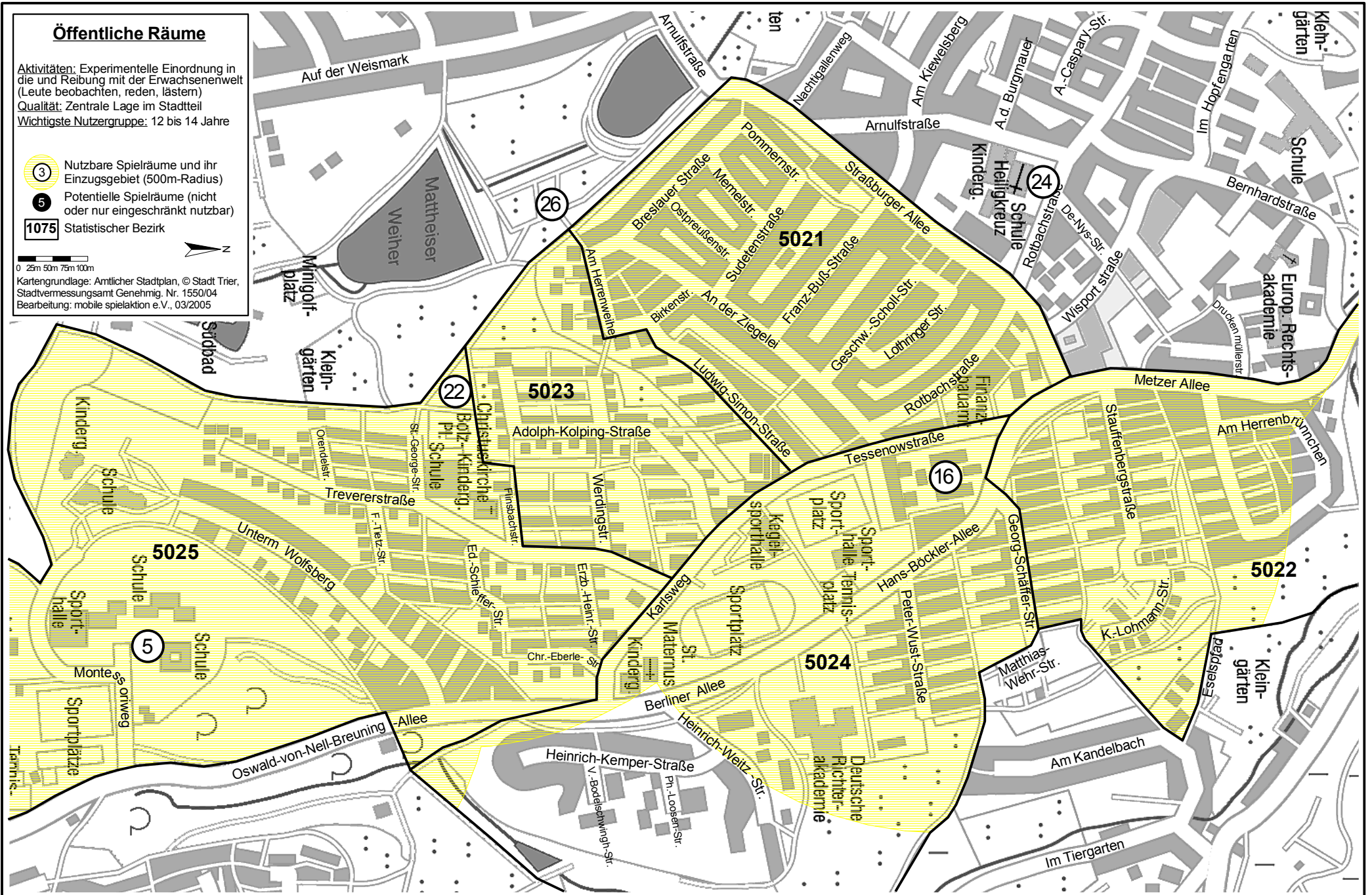
Qualität: Zentrale Lage im Stadtteil

Wichtigste Nutzergruppe: 12 bis 14 Jahre

-  Nutzbare Spielräume und ihr Einzugsgebiet (500m-Radius)
-  Potentielle Spielräume (nicht oder nur eingeschränkt nutzbar)
-  Statistischer Bezirk

0 25m 50m 75m 100m

Kartengrundlage: Amtlicher Stadtplan, © Stadt Trier, Stadtvermessungsamt Genehmig. Nr. 1550/04
 Bearbeitung: mobile spielaktion e.V., 03/2005



Stadt Trier Bezirk 502: Neu-Heiligkreuz

