

Spielraumplan Stadtteil 404: Olewig

- Stadtteilbeschreibung
- Spielraumtabelle
- Kinderstadtplan
- Verkehrssituation
- Wohnungsunmittelbare Spielräume
- Flächen für raumgreifende Bewegungsaktivitäten
- Sportmöglichkeiten
- Eltern-Kind-Spielräume
- Phantasieräume
- Abenteueräume
- Öffentliche Räume
- Besonderheiten und Handlungsbedarf

Stadt Trier Bezirk 404: Olewig

- Stand Juli 2008 -

Allgemeine Charakterisierung

Olewig ist ein altes Weindorf, das sich vom Tal des Olewiger Baches Richtung Süden und Osten ausgedehnt hat. War seit Ende der 70er Jahre eine Stagnation der Bevölkerungszahl zu verzeichnen, ist in den letzten Jahren ein leichter Anstieg festzustellen. Dennoch liegt der Kinderanteil mit 11,1 % unter dem städtischen Durchschnitt von 12,6 %.

Demographische Angaben

Altersstruktur der Kinder und Jugendlichen

Altersgruppe	Statistische Bezirke			Summe	Anteil der Altersgruppen	
	4041	4042	4043		Stadtteil	Gesamtstadt
0 – 2 Jahre	33	21	16	70	2,1 %	2,4 %
3 – 5 Jahre	39	19	10	68	2,1 %	2,2 %
6 – 10 Jahre	64	35	22	121	3,7 %	3,8 %
11 – 15 Jahre	55	26	27	108	3,3 %	4,1 %
Summe	191	101	75	367		
Einwohnerzahl	1621	916	775	3312		
Kinderanteil	11,8 %	11,0 %	9,7 %		11,1 %	12,6 %

Stand 31.12.2006

Städtische Sportstätten, Spiel- und Bolzplätze

- KSP 4.03 Auf der Ayl (rückgebaut)
- KSP 4.39 Klostergarten Olewig
- KSP 4.05 Am Kandelbach
- KSP 4.07 Caspar-Olevian-Straße 98
- KSP 4.06 Caspar-Olevian-Straße 55

Schulen und Kindertagesstätten

- Kindergarten St. Anna (Auf der Ayl)
- Grundschule Olewig (Auf der Ayl)

Siedlungsstruktur, Grün- und Freiflächen

Der Stadtteil ist überwiegend mit Einzel- und Reihenhäusern bebaut und verfügt über eine hohe Zahl an Grün- und Freiflächen. Um Olewig herum sind vorwiegend Weinberge und in seiner näheren Umgebung sind drei Bachtäler (Bretten-, Tiergarten- und Olewiger Bach).

Verkehrssituation

Sehr stark befahren ist die Umgehungsstraße, die um den Ort führt und an die die Bebauung nur an wenigen Stellen direkt heranreicht. Durch Olewig gibt es keinen direkten Durchgangsverkehr, trotzdem summiert sich der Verkehr durch Anwohner und Besucher auf einigen Straßen.

Zuständigkeiten / Personen

Ortsvorsteherin: Hannelore Komes, Caspar-Olevian-Straße 29, 54295 Trier, Tel.: 0651 34201
Stellvertreterin: Peter Terges, Olewiger Straße 145, 54295 Trier, Tel.: 0651 31096

Besonderheiten und Handlungsbedarf der Spielraumpläne des II. Umlaufes (9/2000) sowie aktuelle Stellungnahmen*

1. Der Klostergarten wird von Kindern jeden Alters als zentraler Spielraum intensiv genutzt. Bei den derzeit stattfindenden Umstrukturierungen der Nutzerstruktur des Klosters sollte unbedingt darauf geachtet werden, dass diese einzige zusammenhängende verkehrsarme Fläche im Stadtteil als solche erhalten bleibt (und nicht etwa durch Zuwegungen für PKW beeinträchtigt wird).

* An der Situation hat sich nichts geändert. Siehe neuer Handlungsbedarf

2. Olewig hat sich, besonders im alten Kern, seinen dörflichen Charakter bewahrt und bietet den Kindern aufgrund seiner Lage zwischen Weinbergen und Wiesen ein vielfältiges naturnahes Spielen.

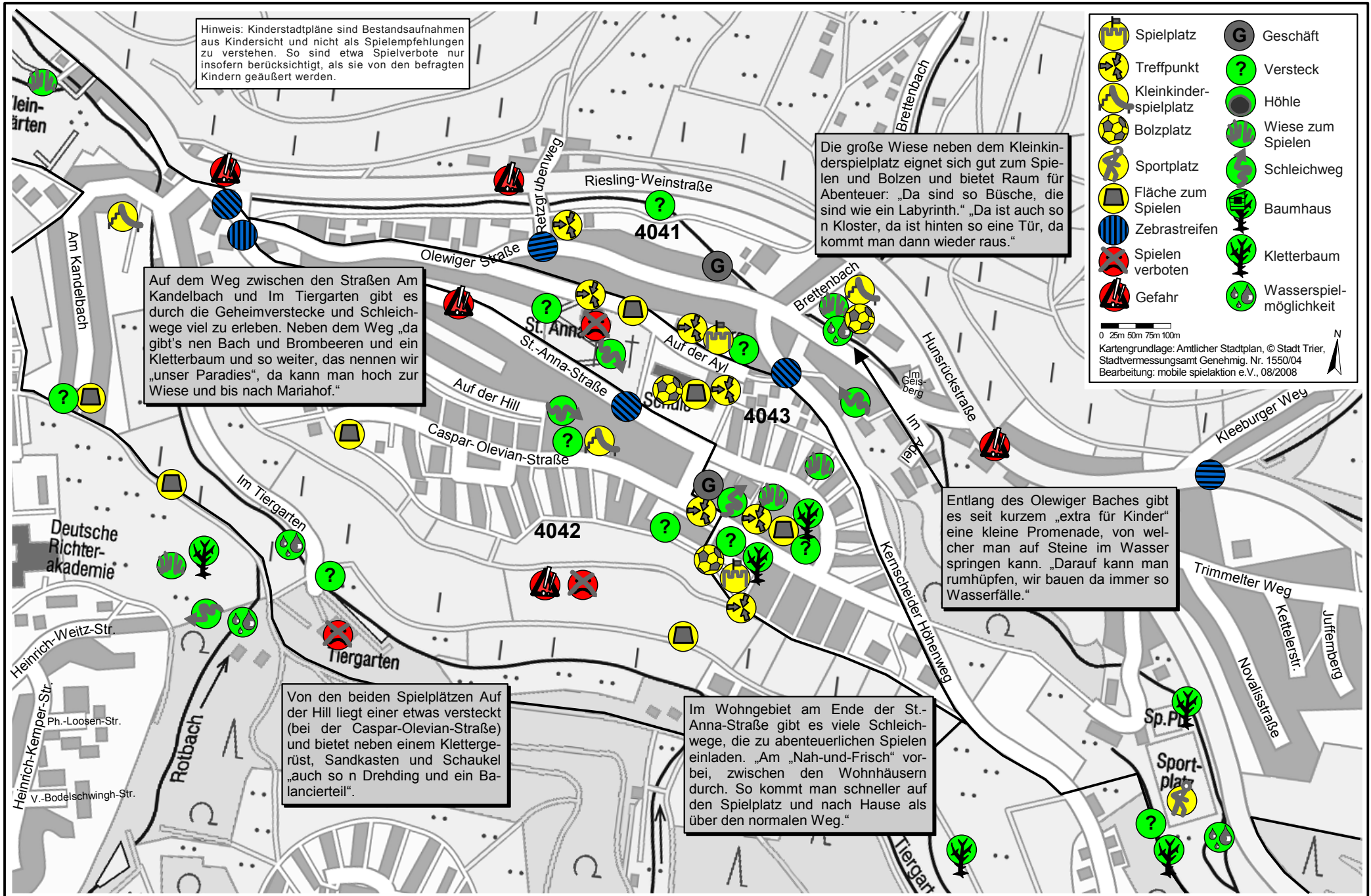
3. Im östlichen Teil von Olewig besteht eine Lücke im Bereich der Eltern-Kind-Spielräume. Jedoch ist der Kinderanteil von den 0-6 Jährigen in diesem Bezirk geringer als in anderen und Fluktuation ist, durch die hier herrschenden festen Strukturen der Wohnbevölkerung, sehr gering. Der Bedarf ist demnach als nur kurzfristig vorhanden einzuschätzen, so dass im Hinblick auf die städtische Haushaltslage von Maßnahmen vorerst abgesehen werden kann.

* Die Situation besteht unverändert.

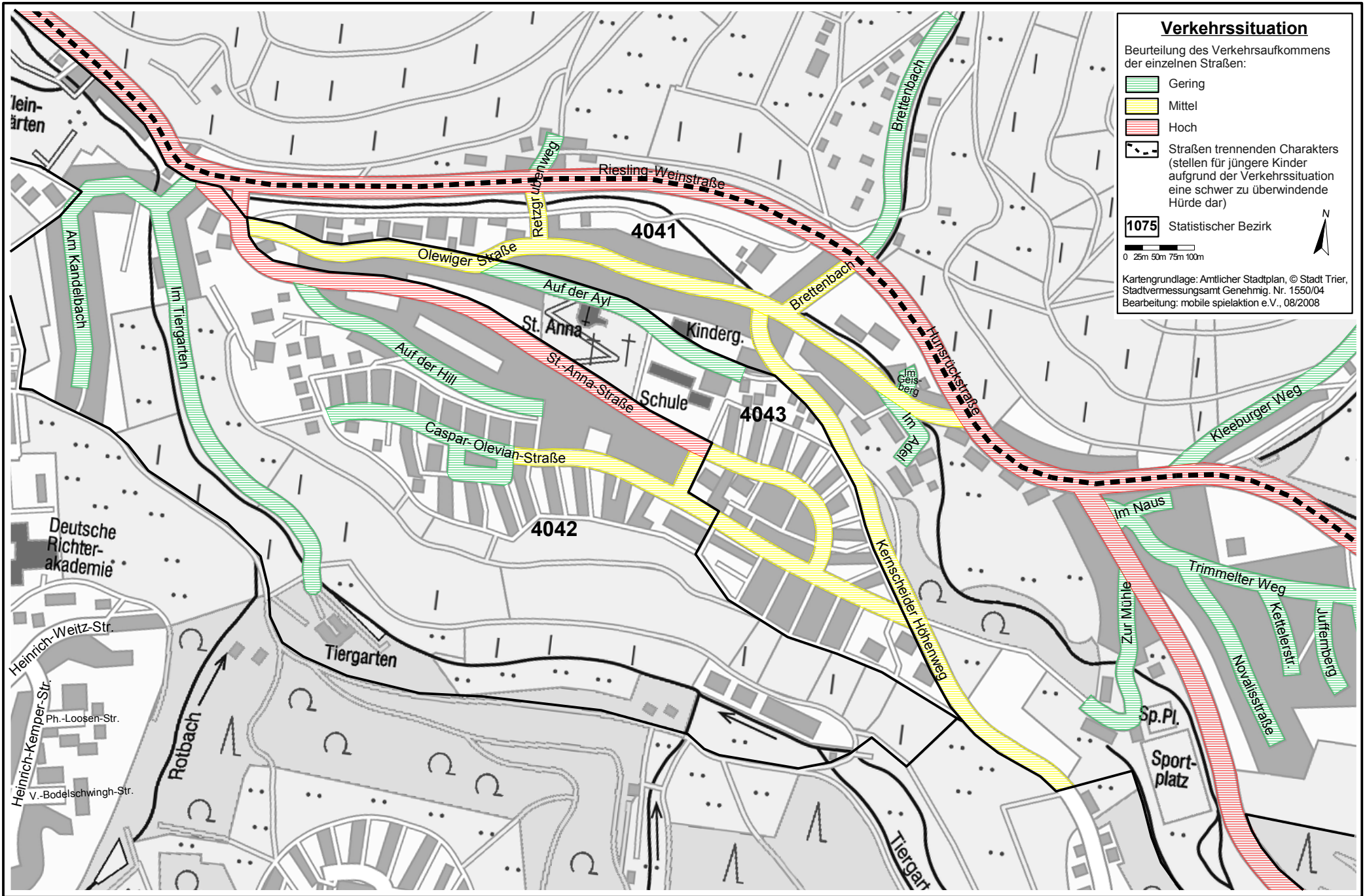
Stadt Trier Bezirk 404: Olewig – Spielräume

Raum-Nummer	Eltern-Kind-Spielräume	Abenteuerräume	Phantasieräume	Sportmöglichkeiten	Öffentliche Räume	Flächen für raumgreifende Bewegungsaktivitäten	Name / Beschreibung	Anmerkungen
1		x					Zugang zum Bach an der Mühle	
2		x	x	x		x	Sportanlage Olewig	Skaterampen
3	x	x	x		x	x	KSP 4.39 Klostergarten Olewig und Wiese	
4	(x)					x	KSP 4.03 Auf der Ayl	rückgebaut, ohne Ausstattung
5			x	x	x	x	Schulhof der Grundschule Olewig	Basketballkorb und Tischtennisplatten
6	x		x			x	KSP 4.07 Caspar-Olevian-Straße 98	Generalinstandsetzung 2007
7		x	x			x	Fußweg St. Anna-Straße	
8	(x)						Spielplatz Caspar-Olevian-Straße (gbt)	Spielverbotschilder (Radfahren, Ballspielen), bepflanzter Sandkasten
9	(x)						Spielplatz Caspar-Olevian-Straße (Wohnungsbaugesellschaft)	nur noch Sandkasten vorhanden
10		x	x			x	Rundweg Caspar-Olevian-Straße	
11	x		x			x	KSP 4.06 Caspar-Olevian-Straße 55	Aufwertung durch hochwertige Geräte
12	x						KSP 4.05 Am Kandelbach	laufende Instandsetzung
13			x			x	Fußwege St. Anna- und Caspar-Olevian-Straße	
14		x					Olewiger Bach	
15		x					Wäldchen/Weg bei Pferdekoppel	
16						x	Spielstraße Novalisstraße	
17		x					Fußgängerweg am Brettenbach	
18						x	Spielstraße Brettenbach	
19	x		x			x	KSP 5.02 Peter-Wust-Straße	Gehört zum Bezirk 502 Neu-Heiligkreuz – liegt im Einzugsgebiet von Olewig

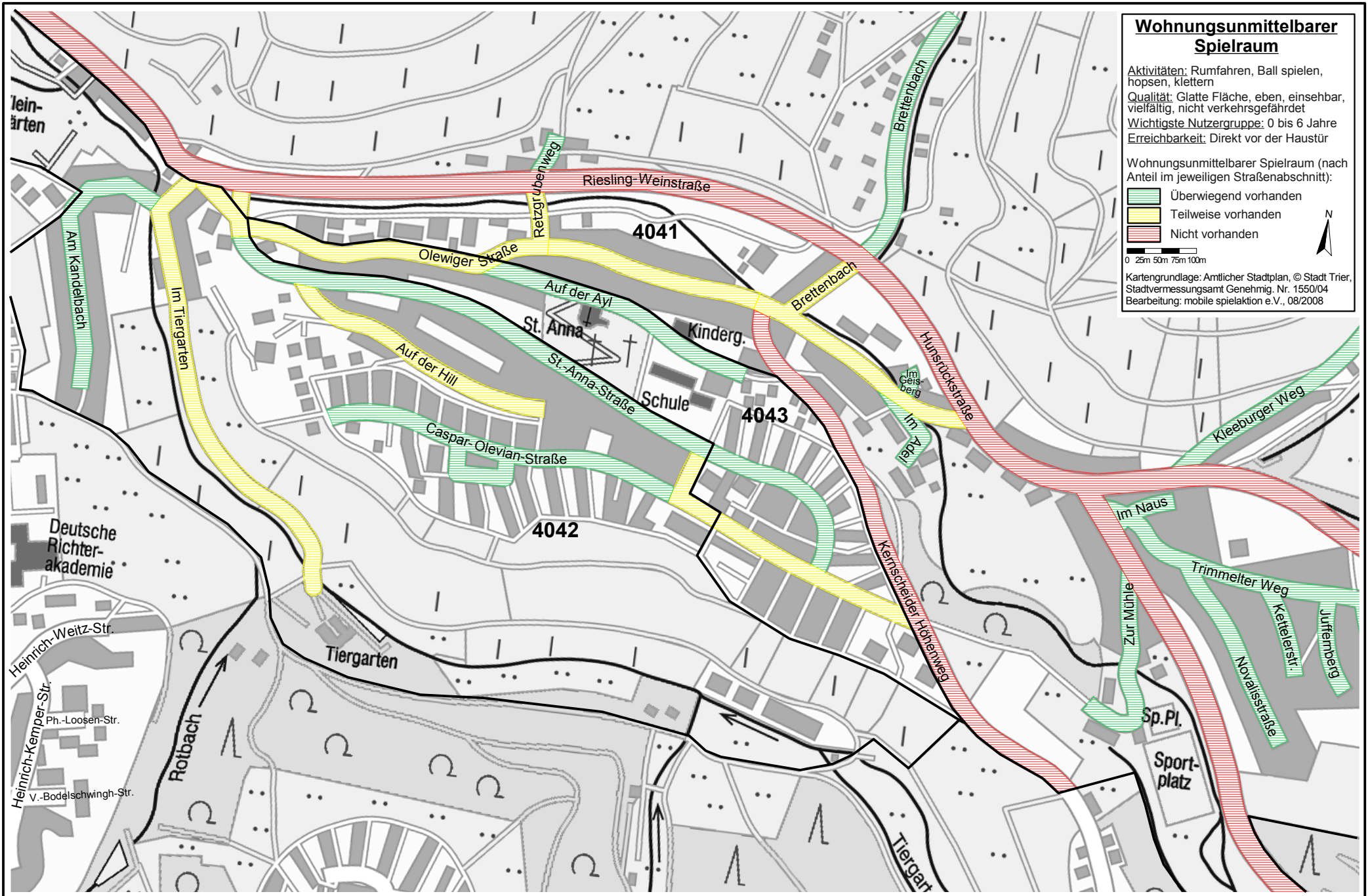
Kinderstadtplan Trier Bezirk 404: Olewig



Stadt Trier Bezirk 404: Olewig



Stadt Trier Bezirk 404: Olewig



Stadt Trier Bezirk 404: Olewig



Flächen für raumgreifende Bewegungsaktivitäten

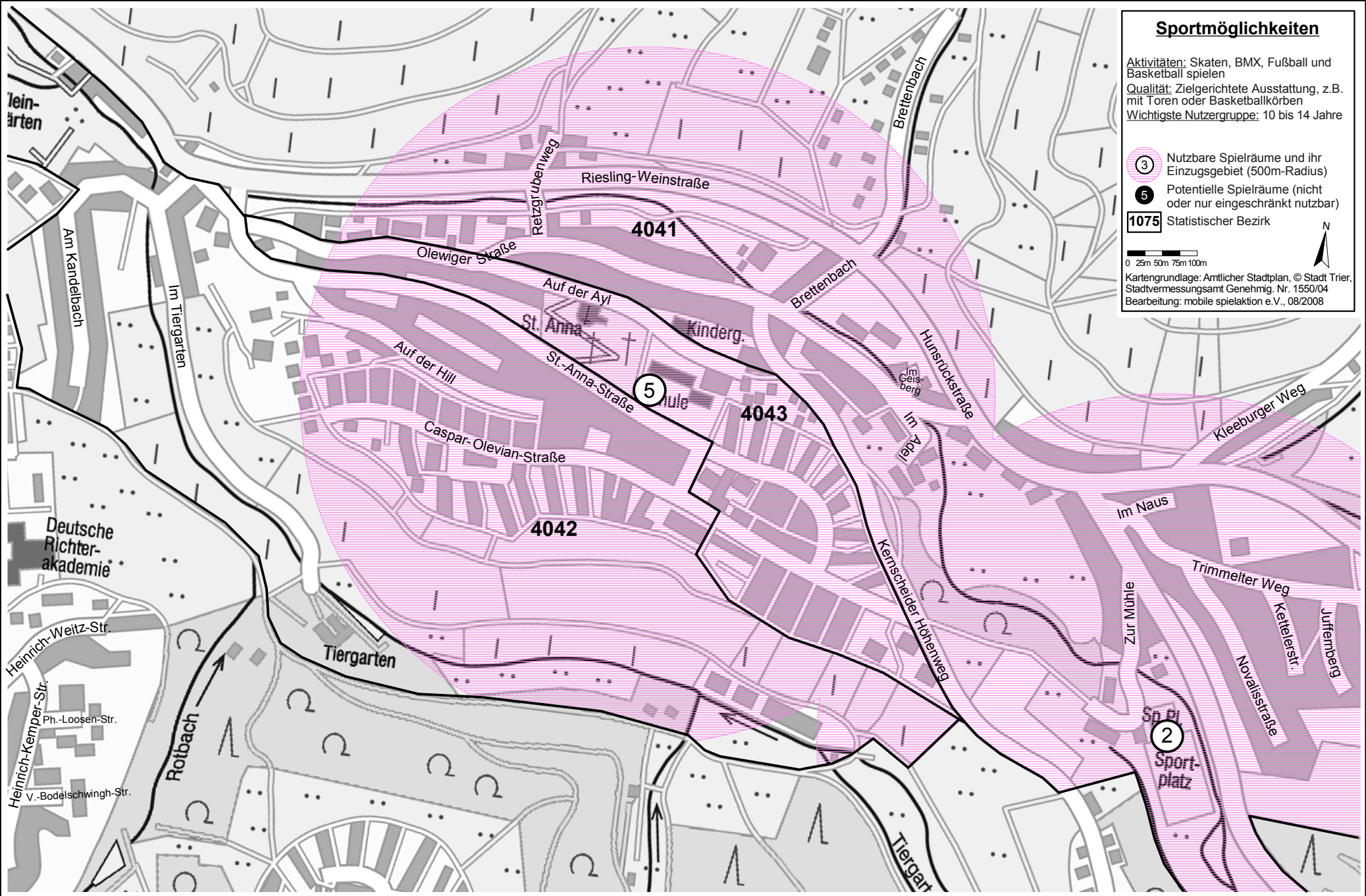
Aktivitäten: Ball spielen, Inliner fahren, Laufspiele, Rad fahren
 Qualität: Eben, asphaltiert (für Ball- und Laufspiele auch Wiese)
 Wichtigste Nutzergruppe: 6 bis 10 Jahre
 Erreichbarkeit: Alleine ohne Eltern

- 3 Nutzbare Spielräume und ihr Einzugsgebiet (250m-Radius)
- 5 Potentielle Spielräume (nicht oder nur eingeschränkt nutzbar)
- 1075** Statistischer Bezirk

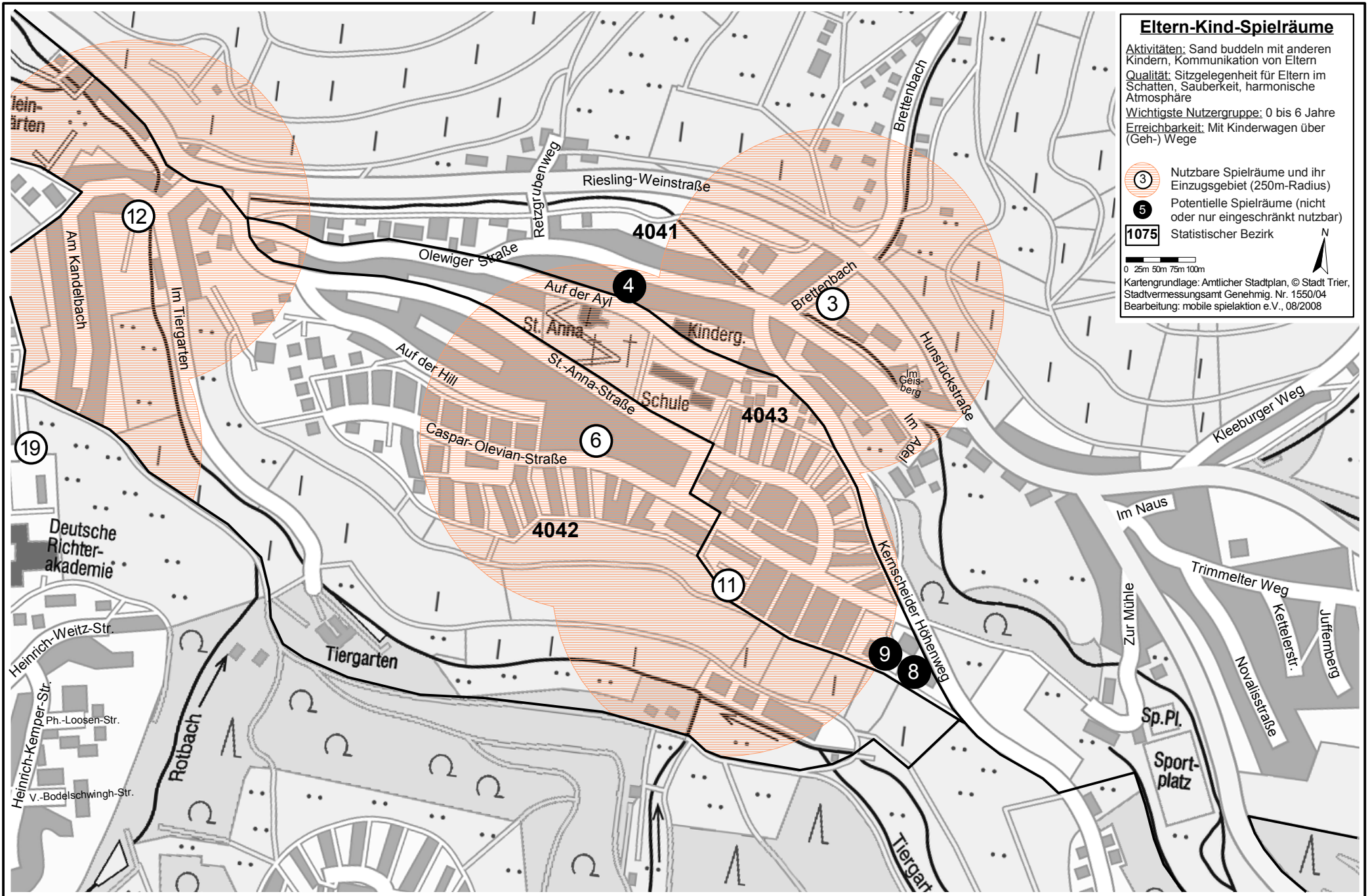
0 25m 50m 75m 100m
 Kartengrundlage: Amtlicher Stadtplan, © Stadt Trier, Stadtvermessungsamt Genehmig. Nr. 1550/04
 Bearbeitung: mobile spielaktion e.V., 08/2008



Stadt Trier Bezirk 404: Olewig



Stadt Trier Bezirk 404: Olewig



Eltern-Kind-Spielräume

Aktivitäten: Sand buddeln mit anderen Kindern, Kommunikation von Eltern
Qualität: Sitzgelegenheit für Eltern im Schatten, Sauberkeit, harmonische Atmosphäre
Wichtigste Nutzergruppe: 0 bis 6 Jahre
Erreichbarkeit: Mit Kinderwagen über (Geh-) Wege

- 3 Nutzbare Spielräume und ihr Einzugsgebiet (250m-Radius)
- 5 Potentielle Spielräume (nicht oder nur eingeschränkt nutzbar)
- 1075 Statistischer Bezirk

0 25m 50m 75m 100m
 Kartengrundlage: Amtlicher Stadtplan, © Stadt Trier, Stadtvermessungsamt Genehmigung, Nr. 1550/04
 Bearbeitung: mobile spielaktion e.V., 08/2008


Stadt Trier Bezirk 404: Olewig



Phantasieräume

Aktivitäten: Abenteuer erleben, Fangen spielen, verstecken
Qualität: Elemente, die zum Rollenspiel anregen, vielfältig, geschützte Atmosphäre
Wichtigste Nutzergruppe: 4 bis 8 Jahre
Erreichbarkeit: Nicht verkehrgefährdet (Einzugsgebiet endet an Straßen mit trennendem Charakter)

- 3 Nutzbare Spielräume und ihr Einzugsgebiet (250m-Radius)
- 5 Potentielle Spielräume (nicht oder nur eingeschränkt nutzbar)
- 1075 Statistischer Bezirk



Kartengrundlage: Amtlicher Stadtplan, © Stadt Trier, Stadtvermessungsamt Genehm. Nr. 1550/04
 Bearbeitung: mobile spielaktion e.V., 08/2008

Stadt Trier Bezirk 404: Olewig



Stadt Trier Bezirk 404: Olewig



Öffentliche Räume

Aktivitäten: Experimentelle Einordnung in die und Reibung mit der Erwachsenenwelt (Leute beobachten, reden, lästern)
Qualität: Zentrale Lage im Stadtteil
Wichtigste Nutzergruppe: 12 bis 14 Jahre

- 3 Nutzbare Spielräume und ihr Einzugsgebiet (500m-Radius)
- 5 Potentielle Spielräume (nicht oder nur eingeschränkt nutzbar)
- 1075 Statistischer Bezirk

0 25m 50m 75m 100m
 Kartengrundlage: Amtlicher Stadtplan, © Stadt Trier, Stadtvermessungsamt Genehmig. Nr. 1550/04
 Bearbeitung: mobile spielaktion e.V., 08/2008

Stadt Trier Bezirk 404: Olewig

Besonderheiten/ Handlungsbedarf

1075 Statistischer Bezirk

0 25m 50m 75m 100m

Kartengrundlage: Amtlicher Stadtplan, © Stadt Trier,
Stadtvermessungsamt Genehmig. Nr. 1550/04
Bearbeitung: mobile spielaktion e.V., 01/2009



Die Situation für Jugendliche hat sich durch die Einrichtung eines Jugendtreffs in der alten Schule verbessert.

Bei allen Umgestaltungen und Umnutzungen im Umfeld des Klosters Olewig muss die Bedeutung des Klostergartens als zentraler Spielort und Treffpunkt im Stadtteil mit bedacht werden.

Durch die Straßenerneuerung im alten Ortskern mit der Öffnung des Gehweges zum Olewiger Bach hat der Bereich eine erhebliche Attraktivitätssteigerung erfahren. Die Beispielbarkeit der Promenade als positives „Nebenprodukt“ mit hohem Spielwert und Aufenthaltscharakter wird von den Kindern gerne angenommen.

