

Spielraumplan Stadtteil 401: Alt-Kürenz

- Stadtteilbeschreibung
- Spielraumbtabelle
- Kinderstadtplan
- Verkehrssituation
- Wohnungsunmittelbare Spielräume
- Flächen für raumgreifende Bewegungsaktivitäten
- Sportmöglichkeiten
- Eltern-Kind-Spielräume
- Phantasieräume
- Abenteueräume
- Öffentliche Räume
- Besonderheiten und Handlungsbedarf

Stadt Trier Bezirk 401: Alt-Kürenz

- Stand Juli 2008 -

Allgemeine Charakterisierung

Alt-Kürenz und sein historischer Ortskern erschließen sich um den Schloßpark und die Pfarrkirche St. Bonifatius. Aufgrund der dichten Bebauung finden nur wenige bauliche Veränderungen statt, zu dem leben heute fast zwei Drittel der Einwohner von Kürenz im Ortsteil Neu-Kürenz auf dem Petrisberg-Plateau.

Demographische Angaben

Altersstruktur der Kinder und Jugendlichen

Altersgruppe	Statistische Bezirke			Summe	Anteil der Altersgruppen	
	4011	4012	4013		Stadtteil	Gesamtstadt
0 – 2 Jahre	11	20	29	60	2,1 %	2,4 %
3 – 5 Jahre	9	15	15	39	1,4 %	2,3 %
6 – 10 Jahre	22	46	31	99	3,5 %	3,8 %
11 – 15 Jahre	23	34	25	82	2,9 %	4,1 %
Summe	65	115	100	280		
Einwohnerzahl	716	871	1243	2830		
Kinderanteil	9,1 %	13,2 %	8,0 %		9,9 %	12,7 %

Stand 31.12.2008

Städtische Sportstätten, Spiel- und Bolzplätze

- KSP 4.45 Domänenstraße (Platz ohne Geräte)
- KSP 4.08 Park Kürenz
- KSP 4.09 Park Kürenz
- KSP 4.10 Rosenstraße
- Bolzplatz 4012.1 Park Kürenz
- Bolzplatz 4021.1 Grüneberg (rückgebaut)

Schulen und Kindertagesstätten

- Kindergarten St. Bonifatius (Domänenstraße)
- Kooperativer Kindergarten Lebenshilfe (Domänenstraße)
- Grundschule Kürenz (Soterstraße)

Siedlungsstruktur, Grün- und Freiflächen

Der Stadtteil ist recht dicht bebaut und weist auch größere gewerbliche Flächen auf. Die einzige große zusammenhängende Freifläche ist der Schlosspark. Am südöstlichen Ortsrand beginnt der Petrisberg mit seinen Wald- und Wiesenflächen, im Osten führt das Aveler Tal zu den Höhenstadtteilen Triers.

Verkehrssituation

Neben dem Olewiger Tal ist das Avelsbacher Tal die einzige Verbindung zu den Höhenstadtteilen. Entsprechend hoch ist das Verkehrsaufkommen in der Avelsbacher, Domänen-, Güter- und Schönbornstraße. Außerdem begrenzt die Eisenbahn den Stadtteil im Nordosten. Verkehrsarm sind nur die kleineren, engen Nebenstraßen.

Zuständigkeiten / Personen

Ortsvorsteher: Bernd Michels, Bonifatiusstraße 8, 54296 Trier, Tel.: 0651 140288
Stellvertreterin: Karin Lübeck, Am Birnbaum 12, 54296 Trier, Tel.: 0651 12333

Besonderheiten und Handlungsbedarf der Spielraumpläne des II. Umlaufes (9/2004) sowie aktuelle Stellungnahmen*

1. In der Domänenstraße und Am Grüneberg gibt es einige private Kinderspielplätze, die sich jedoch in einem äußerst schlechten Zustand befinden. Aus diesem Grund nimmt die AG-Spielraum Kontakt mit den jeweiligen Wohnungsbaugesellschaften auf und bittet um eine Sanierung der Spielplätze. Auf diese Weise könnten die Lücken an Eltern-Kind-Spielräumen geschlossen werden.

* Der untere Spielplatz in der Domänenstraße ist zwischenzeitlich in städtischem Besitz. Er wurde verkehrssicher hergerichtet, jedoch fehlen die Geräte.

2. Bei den Sportmöglichkeiten besteht im nord-östlichen Teil von Alt-Kürenz eine Lücke. Wenn man den stillgelegten Bolzplatz am Grüneberg wieder aktivieren würde, könnte die Lücke geschlossen werden. Außerdem benötigt der Bolzplatz 4012.1 Park Kürenz einen neuen Bodenbelag.

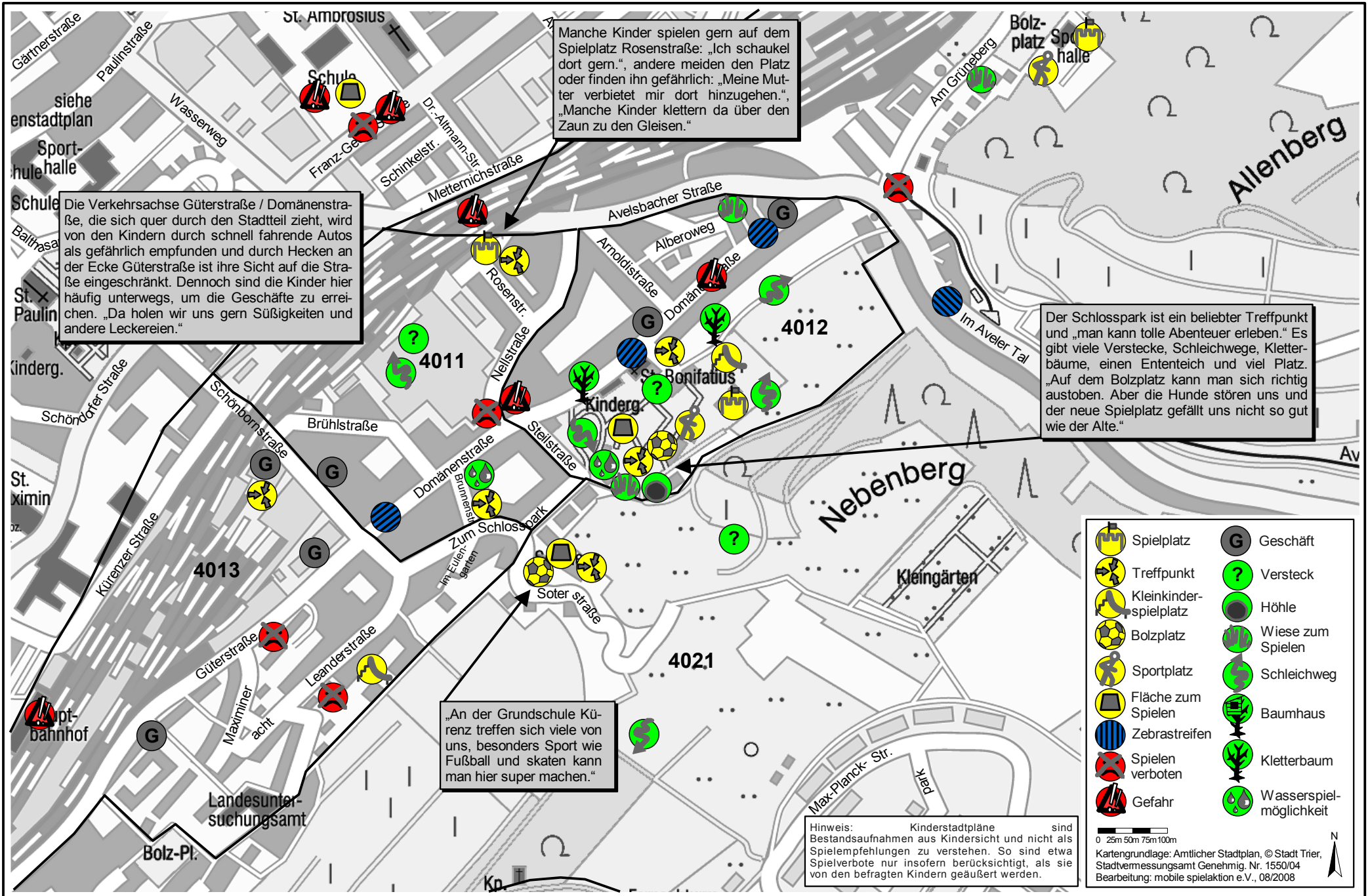
* Der Belag des Bolzplatzes im Park Kürenz ist erneuert, der Bolzplatz Grüneberg bleibt stillgelegt.

3. Alt-Kürenz ist ein dicht bebauter Stadtteil, aufgrund dessen man nicht lückenlos Abenteuerräume ausweisen kann. Jedoch liegt im Zentrum des Stadtteils, als große zusammenhängende Grünfläche der Schlosspark, im Osten schließt sich das Avelertal an, sowie am südöstlichen Ortsrand der Petrisberg mit seinen Waldflächen, so dass die Lücken durch diese attraktive Umgebung nicht so stark ins Gewicht fällt.

Stadt Trier Bezirk 401: Alt-Kürenz – Spielräume

Raum-Nummer	Eltern-Kind-Spielräume	Abenteuerräume	Phantasieräume	Sportmöglichkeiten	Öffentliche Räume	Flächen für raumgreifende Bewegungsaktivitäten	Name / Beschreibung	Anmerkungen
1	x	x	x				KSP 4.08 und KSP 4.09 Schlosspark Kürenz	
2		x	x		x	x	Schlosspark Kürenz	
3				x			Bolzplatz 4012.1 Park Kürenz	
4	x		x				KSP 4.10 Rosenstraße	Sehr versteckt
5	(x)		(x)				KSP 4.45 Domänenstraße	Mit Sitzgelegenheit, ohne Geräte
6	(x)		x				Privater Spielplatz Leanderstraße	Wohnungsbau Provinzial
7			(x)				Brunnen Ecke Brunnenstraße/Zum Schlosspark	Mit Sitzgelegenheit
8		x	x			x	Weg zu den Weinbergen	
9		x	x			x	Schulhof Grundschule Kürenz	Gehört zum Bezirk 402 Neu-Kürenz, liegt aber im Einzugsber. von Alt-Kürenz
10	(x)						Privater Spielplatz Am Grüneberg	Gehört zum Bezirk 402 Neu-Kürenz, liegt aber im Einzugsber. von Alt-Kürenz
11	(x)						Privater Spielplatz Am Grüneberg 18-20	Gehört zum Bezirk 402 Neu-Kürenz, liegt aber im Einzugsber. von Alt-Kürenz
12		x	x			x	Aveler Tal	Gehört zum Bezirk 402 Neu-Kürenz, liegt aber im Einzugsber. von Alt-Kürenz
13			x	(x)			Bolzplatz 4021.1 Grüneberg (zurückgebaut)	Gehört zum Bezirk 402 Neu-Kürenz, liegt aber im Einzugsber. von Alt-Kürenz
14		x		x			Bolzplatz 4031.1 Güterstraße	Gehört zum Bezirk 403 Gartenfeld, liegt aber im Einzugsber. von Alt-Kürenz

Kinderstadtplan Trier Bezirk 401: Alt-Kürenz



Manche Kinder spielen gern auf dem Spielplatz Rosenstraße: „Ich schaukel dort gern.“, andere meiden den Platz oder finden ihn gefährlich: „Meine Mutter verbietet mir dort hinzugehen.“, „Manche Kinder klettern da über den Zaun zu den Gleisen.“

Die Verkehrsachse Güterstraße / Domänenstraße, die sich quer durch den Stadtteil zieht, wird von den Kindern durch schnell fahrende Autos als gefährlich empfunden und durch Hecken an der Ecke Güterstraße ist ihre Sicht auf die Straße eingeschränkt. Dennoch sind die Kinder hier häufig unterwegs, um die Geschäfte zu erreichen. „Da holen wir uns gern Süßigkeiten und andere Leckereien.“

Der Schlosspark ist ein beliebter Treffpunkt und „man kann tolle Abenteuer erleben.“ Es gibt viele Verstecke, Schleichwege, Kletterbäume, einen Ententeich und viel Platz. „Auf dem Bolzplatz kann man sich richtig austoben. Aber die Hunde stören uns und der neue Spielplatz gefällt uns nicht so gut wie der Alte.“

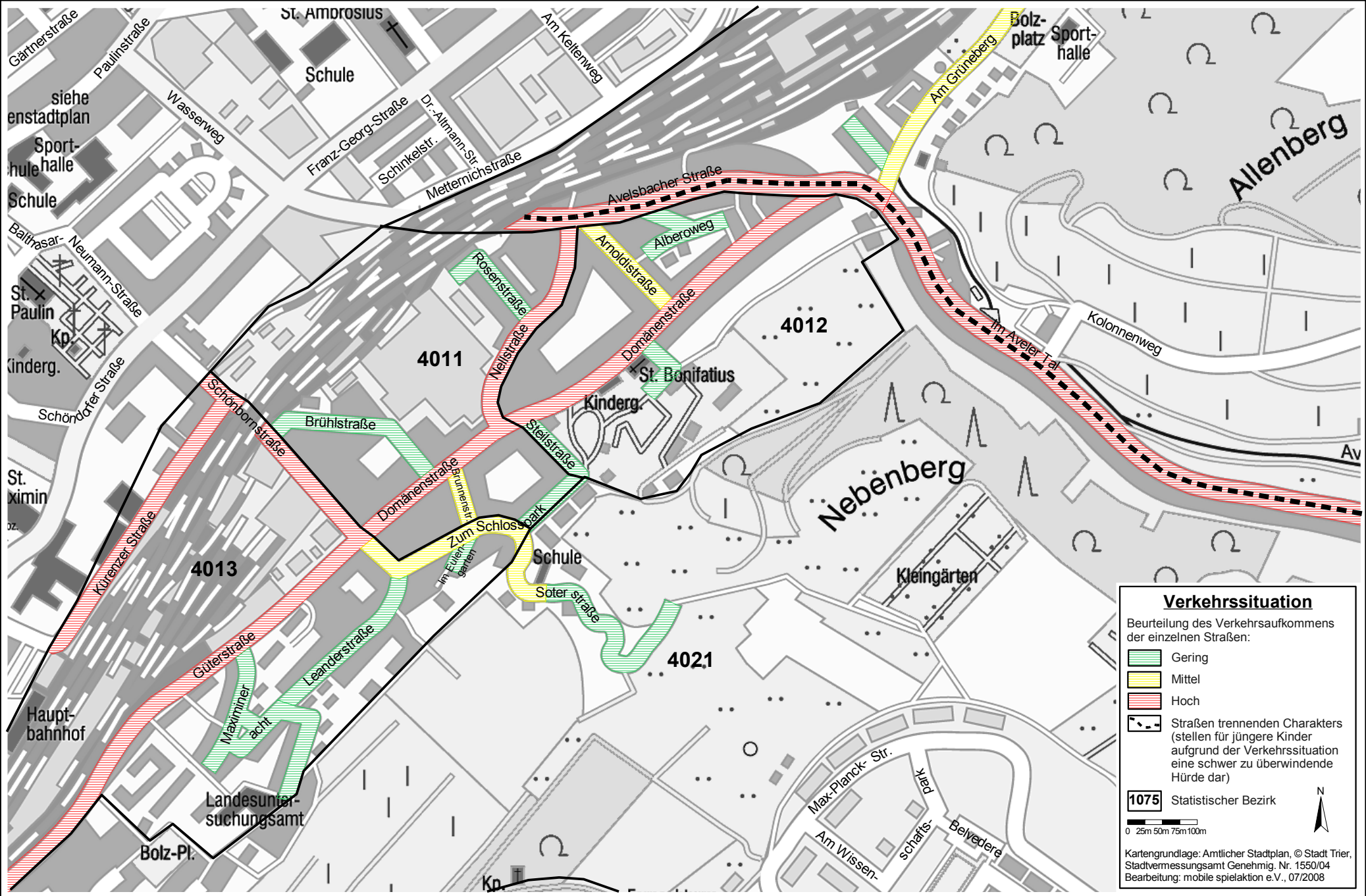
„An der Grundschule Kürenz treffen sich viele von uns, besonders Sport wie Fußball und skaten kann man hier super machen.“

- | | | | |
|--|------------------------|--|-------------------------|
| | Spielplatz | | Geschäft |
| | Treffpunkt | | Versteck |
| | Kleinkinder-spielplatz | | Höhle |
| | Bolzplatz | | Wiese zum Spielen |
| | Sportplatz | | Schleichweg |
| | Fläche zum Spielen | | Baumhaus |
| | Zebrastrreifen | | Kletterbaum |
| | Spielen verboten | | Wasserspiel-möglichkeit |
| | Gefahr | | |

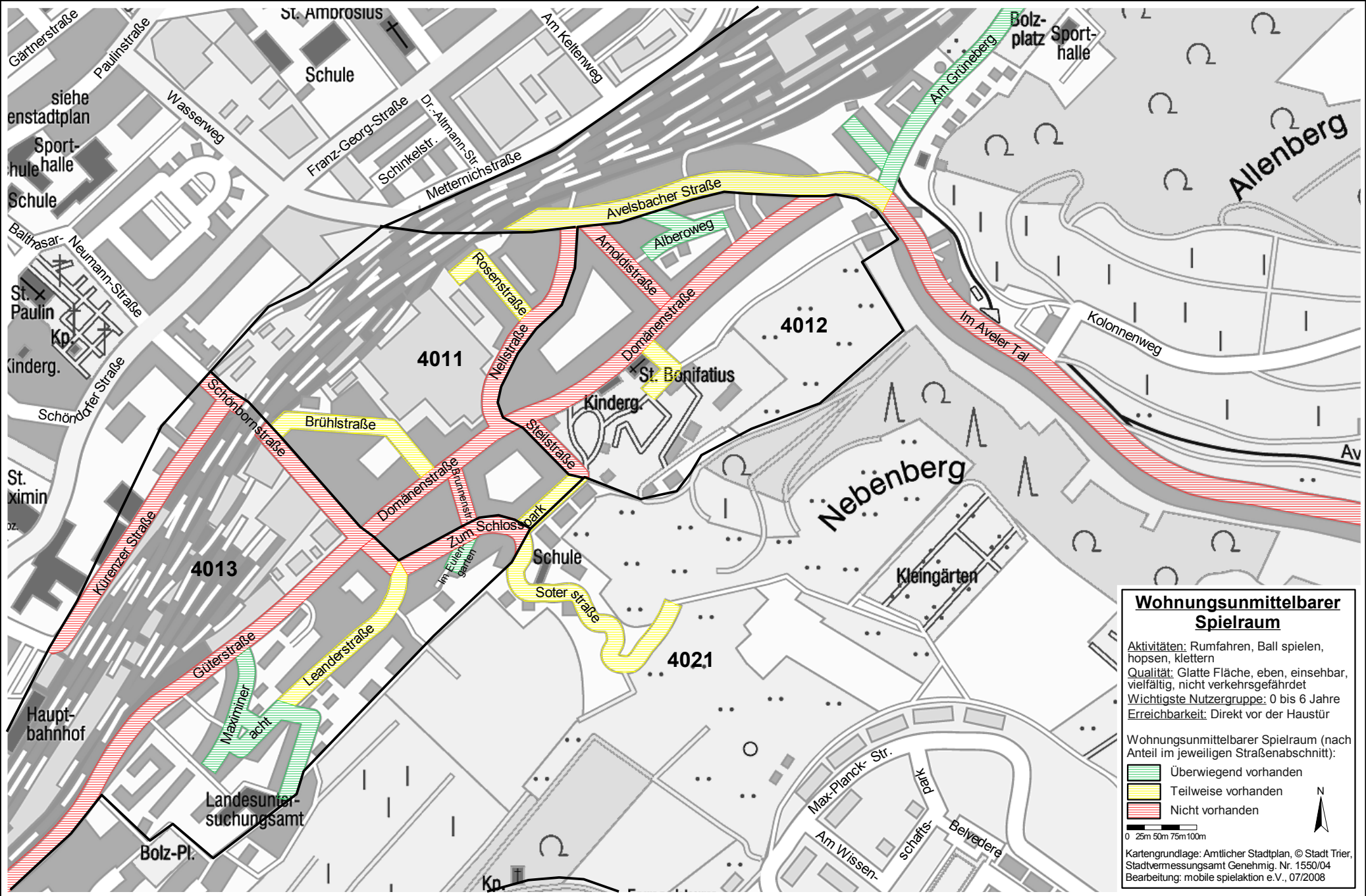
Hinweis: Kinderstadtpläne sind Bestandsaufnahmen aus Kindersicht und nicht als Spielempfehlungen zu verstehen. So sind etwa Spielverbote nur insofern berücksichtigt, als sie von den befragten Kindern geäußert werden.

0 25m 50m 75m 100m
 Kartengrundlage: Amtlicher Stadtplan, © Stadt Trier, Stadtvermessungsamt Genehmig. Nr. 1550/04
 Bearbeitung: mobile spielaktion e.V., 08/2008

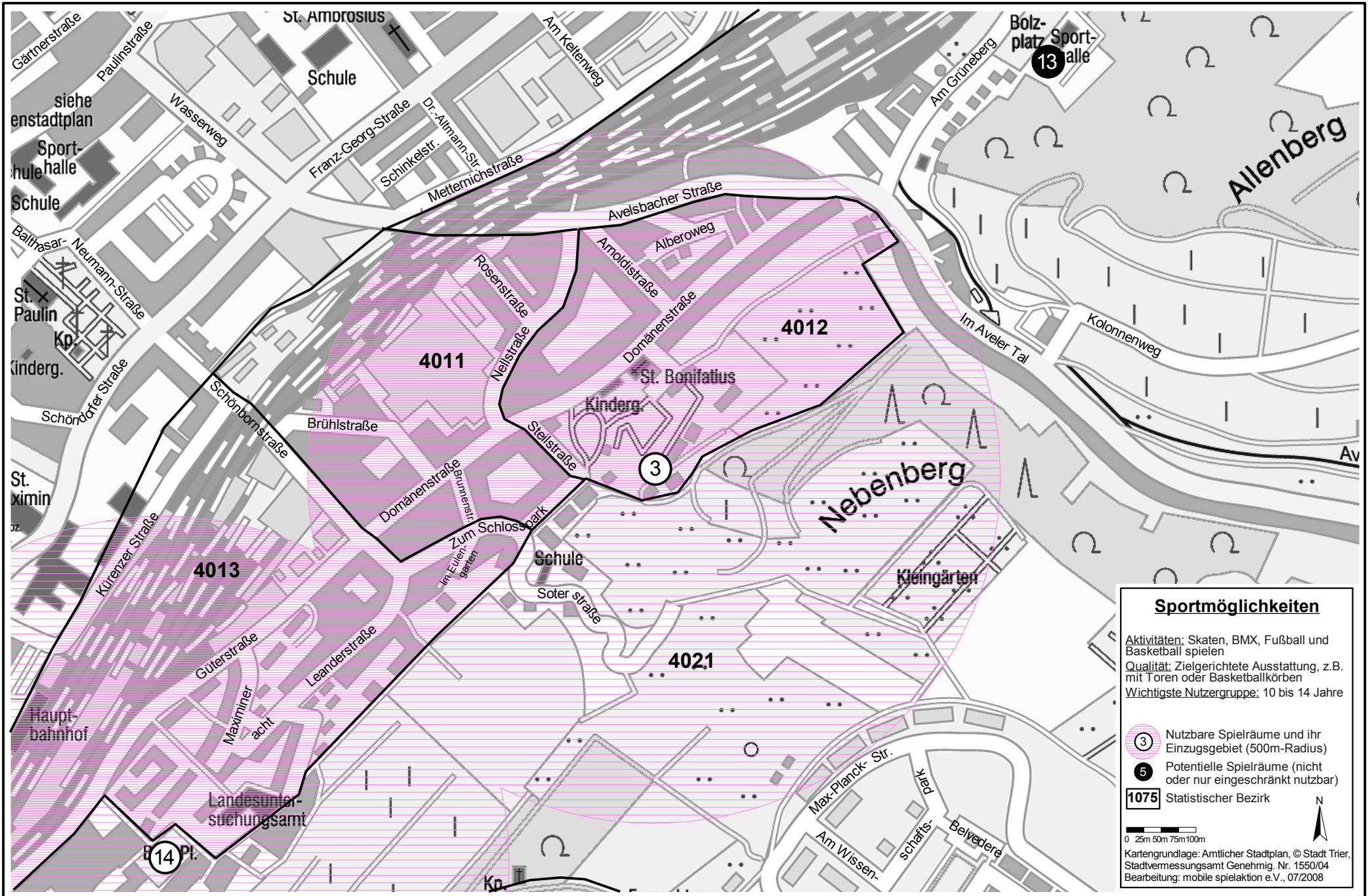
Stadt Trier Bezirk 401: Alt-Kürenz



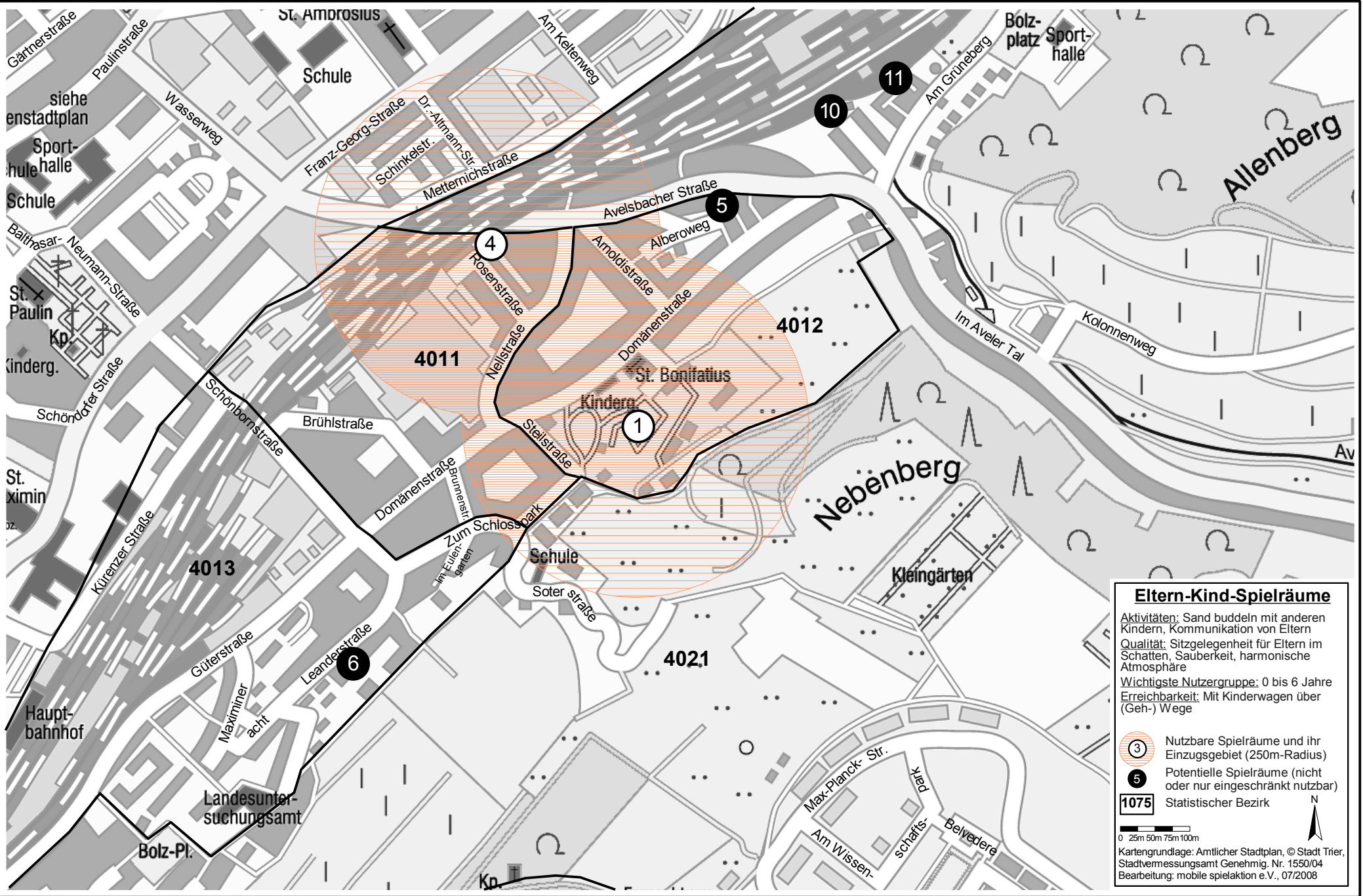
Stadt Trier Bezirk 401: Alt-Kürenz



Stadt Trier Bezirk 401: Alt-Kürenz



Stadt Trier Bezirk 401: Alt-Kürenz



Eltern-Kind-Spielräume

Aktivitäten: Sand buddeln mit anderen Kindern, Kommunikation von Eltern

Qualität: Sitzgelegenheit für Eltern im Schatten, Sauberkeit, harmonische Atmosphäre

Wichtigste Nutzergruppe: 0 bis 6 Jahre

Erreichbarkeit: Mit Kinderwagen über (Geh-) Wege

③ Nutzbare Spielräume und ihr Einzugsgebiet (250m-Radius)

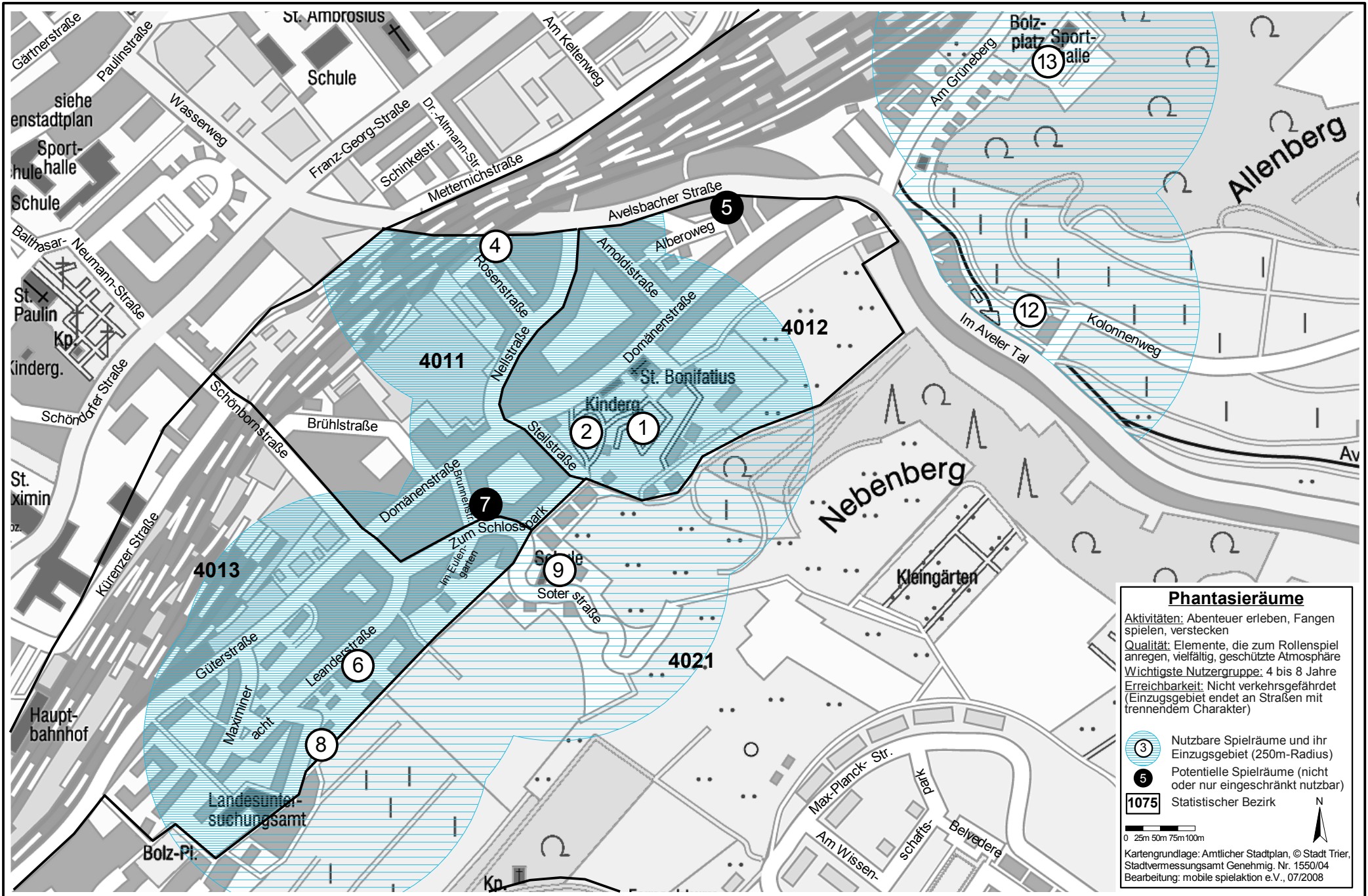
⑤ Potentielle Spielräume (nicht oder nur eingeschränkt nutzbar)

1075 Statistischer Bezirk

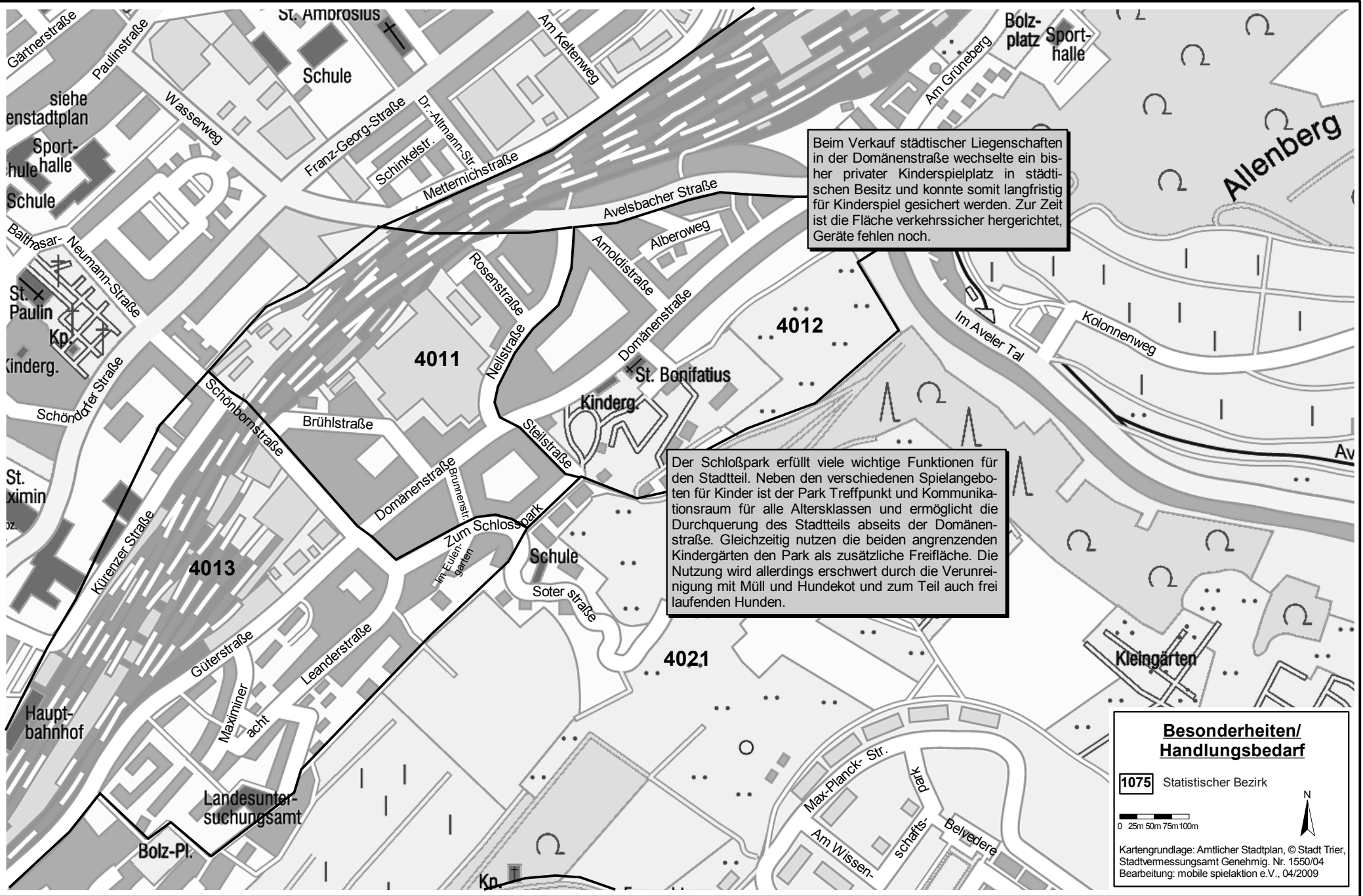
0 25m 50m 75m 100m

Kartengrundlage: Amtlicher Stadtplan, © Stadt Trier, Stadtvermessungsamt Genehmig. Nr. 1550/04
 Bearbeitung: mobile spielaktion e.V., 07/2008

Stadt Trier Bezirk 401: Alt-Kürenz



Stadt Trier Bezirk 401: Alt-Kürenz



Beim Verkauf städtischer Liegenschaften in der Domänenstraße wechselte ein bisher privater Kinderspielplatz in städtischen Besitz und konnte somit langfristig für Kinderspiel gesichert werden. Zur Zeit ist die Fläche verkehrssicher hergerichtet, Geräte fehlen noch.

Der Schloßpark erfüllt viele wichtige Funktionen für den Stadtteil. Neben den verschiedenen Spielangeboten für Kinder ist der Park Treffpunkt und Kommunikationsraum für alle Altersklassen und ermöglicht die Durchquerung des Stadtteils abseits der Domänenstraße. Gleichzeitig nutzen die beiden angrenzenden Kindergärten den Park als zusätzliche Freifläche. Die Nutzung wird allerdings erschwert durch die Verunreinigung mit Müll und Hundekot und zum Teil auch frei laufenden Hunden.

**Besonderheiten/
Handlungsbedarf**

1075 Statistischer Bezirk

0 25m 50m 75m 100m

Kartengrundlage: Amtlicher Stadtplan, © Stadt Trier, Stadtvermessungsamt Genehmig. Nr. 1550/04
Bearbeitung: mobile spielaktion e.V., 04/2009