

Spielraumplan Stadtteil 304: Zewen

- Stadtteilbeschreibung
- Spielraumtabelle
- Kinderstadtplan
- Verkehrssituation
- Wohnungsunmittelbare Spielräume
- Flächen für raumgreifende Bewegungsaktivitäten
- Sportmöglichkeiten
- Eltern-Kind-Spielräume
- Phantasieräume
- Abenteuerräume
- Öffentliche Räume
- Besonderheiten und Handlungsbedarf

Stadt Trier Bezirk 304: Zewen

- Stand Oktober 2005 -

Allgemeine Charakterisierung

Zum Stadtteil Zewen gehören der alte Ortskern Zewen und Oberkirch. Eine hohe Anzahl an Vereinen deckt einerseits ein großes Spektrum an Freizeitangeboten ab und weist andererseits auf die dörfliche Struktur des Stadtteils hin.

Demographische Angaben

Altersstruktur der Kinder und Jugendlichen

Altersgruppe	Statistische Bezirke				Summe	Anteil der Altersgruppen	
	3041	3042	3043	3044		Stadtteil	Gesamtstadt
0 – 2 Jahre	33	19	39	0	91	2,4 %	2,3 %
3 – 5 Jahre	56	17	37	1	111	2,9 %	2,3 %
6 – 10 Jahre	79	47	59	1	186	4,9 %	3,9 %
11 – 15 Jahre	92	46	50	3	191	5,0 %	4,5 %
Summe	260	129	185	5	579		
Einwohnerzahl	1568	889	1317	23	3797		
Kinderanteil	16,6 %	14,5 %	14,0 %	21,7 %		15,2 %	13,0 %

Stand 01.07.2003

Städtische Sportstätten, Spiel- und Bolzplätze

- KSP 3.12 Templerstraße
- KSP 3.13 Oberkirch
- KSP 3.14 Amselweg
- Bolzplatz 3041.1 Zewen (Alter Sportplatz)

Schulen und Kindertagesstätten

- Kindergarten St. Martinus (Hohlstraße)
- Grund- und Hauptschule Zewen (Fröbelstraße)

Siedlungsstruktur, Grün- und Freiflächen

In Zewen dominiert die Einzelhausbebauung. Der Stadtteil ist von Wald und landwirtschaftlichen Nutzflächen umgeben und hat einige Gewerbegebietsflächen.

Verkehrssituation

Am östlichen Rand des Stadtteils führt die stark befahrene B49 (Zewener/Wasserbilliger Straße) durch den Stadtteil. In Zewen selbst gibt es keinen Durchgangsverkehr.

Zuständigkeiten / Personen

Ortsvorsteherin: Maria-Elisabeth Grünhäuser, Wasserbilligerstr. 45, 54294 Trier, Tel.: 0651 86644,
E-Mail: m-e.gruenhaeuser@t-online.de
Stellvertreter: Helmut Mertesdorf, Turmstr. 9, 54294 Trier, Tel.: 0651 85750

Besonderheiten und Handlungsbedarf der Spielraumpläne des II. Umlaufes (3/2002) sowie aktuelle Stellungnahmen*

1. Die im Bebauungsplan Südwest II ausgewiesene Spielplatzfläche Raiffeisenstraße sollte ausgebaut werden, damit die Lücke an Eltern-Kind-Spielräumen in diesem Bereich geschlossen werden kann.
* Siehe neuer Handlungsbedarf.
2. Im nord-östlichen Teil von Zewen bestehen massive Lücken an Spielräumen. Es werden verschiedene Möglichkeiten geprüft, um teilweise einen Lückenschluss zu gewährleisten.
* Die Neuausweisung einer Spielplatzfläche in diesem Bereich ist nicht möglich.
3. Auf dem neuen Sportplatz in Zewen soll das Angebot im Sportbereich durch eine Erweiterung des Basketballfeldes aufgewertet werden. Der Ortsbeirat bezuschusst diese Maßnahme mit Geldern aus seinem Budget.
* Siehe neuer Handlungsbedarf.

Stadt Trier Bezirk 304: Zewen – Spielräume

Raum-Nummer	Eltern-Kind-Spielräume	Abenteuerräume	Phantasieräume	Sportmöglichkeiten	Öffentliche Räume	Flächen für raumgreifende Bewegungsaktivitäten	Name / Beschreibung	Anmerkungen
1	x						KSP 3.13 Oberkirch	Ergänzung der Ausstattung mit einem Karussell 2005
2				x		x	Sportplatz und Basketballfeld Zewen	Zwei neue Basketballkörbe
3		x	x	x	x	x	Bolzplatz 3041.1 Zewen (alter Sportplatz)	Zugang zur Mountainbike-Strecke, Bolzplatz wurde von Grund auf saniert.
4	x		x				KSP 3.14 Amselweg	
5			x			x	Schulhof Grund- und Hauptschule Zewen	Ergänzung durch Spielkombination, Freeclimbingwand und Tischtennisplatte
6		x	x				Bachlauf Zewener Bach	
7	x		x			x	KSP 3.12 Templerstraße	Wurde 2005 saniert.
8		x					Wege in die Waldgebiete rund um Zewen	
9			x				Kirchengarten St. Martinus	
10						x	Spielplatzfläche Raiffeisenstraße	Im Bebauungsplan als potenzielle Spielplatzfläche ausgewiesen.
11			x				Offen gelassenes Baugrundstück Marienstraße	Mit Nussbaum
12		x	x			x	Flächen bei der Mosel	

Kinderstadtplan Trier Bezirk 304: Zewen

	Spielplatz		Geschäft
	Treffpunkt		Versteck
	Kleinkinderspielplatz		Höhle
	Bolzplatz		Wiese zum Spielen
	Sportplatz		Schleichweg
	Fläche zum Spielen		Baumhaus
	Zebrastrreifen		Kletterbaum
	Spielen verboten		Wasserspielmöglichkeit
	Gefahr		

0 25m 50m 75m 100m

Kartengrundlage: Amtlicher Stadtplan, © Stadt Trier, Stadtvermessungsamt Genehmigung. Nr. 1550/04
 Bearbeitung: mobile spielaktion e.V., 10/2005

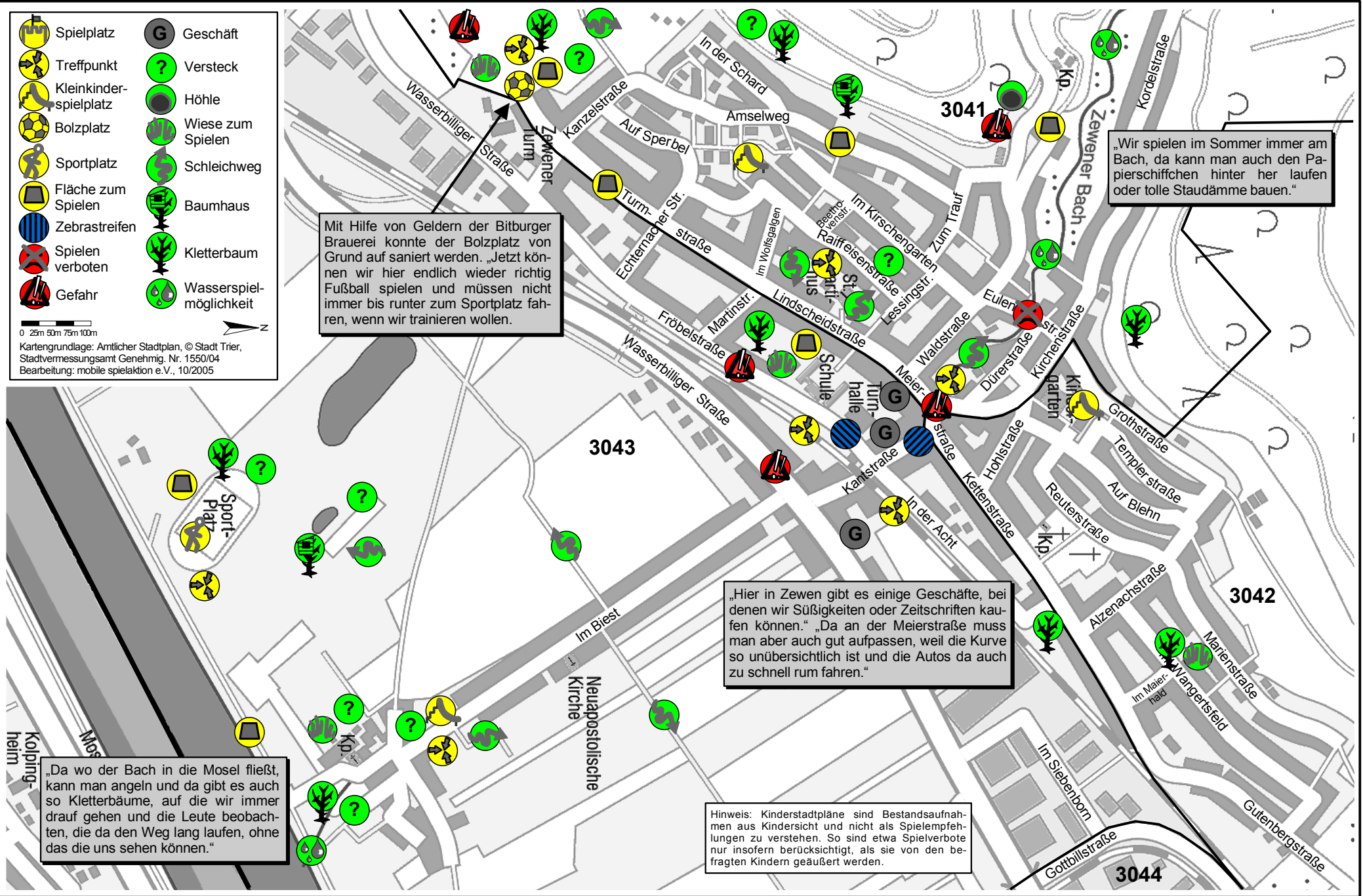
Mit Hilfe von Geldern der Bitburger Brauerei konnte der Bolzplatz von Grund auf saniert werden. „Jetzt können wir hier endlich wieder richtig Fußball spielen und müssen nicht immer bis runter zum Sportplatz fahren, wenn wir trainieren wollen.“

„Wir spielen im Sommer immer am Bach, da kann man auch den Papierschiffchen hinter her laufen oder tolle Staudämme bauen.“

„Hier in Zewen gibt es einige Geschäfte, bei denen wir Süßigkeiten oder Zeitschriften kaufen können.“ „Da an der Meierstraße muss man aber auch gut aufpassen, weil die Kurve so unübersichtlich ist und die Autos da auch zu schnell rum fahren.“

„Da wo der Bach in die Mosel fließt, kann man angeln und da gibt es auch so Kletterbäume, auf die wir immer drauf gehen und die Leute beobachten, die da den Weg lang laufen, ohne das die uns sehen können.“

Hinweis: Kinderstadtpläne sind Bestandsaufnahmen aus Kindersicht und nicht als Spielempfehlungen zu verstehen. So sind etwa Spielverbote nur insofern berücksichtigt, als sie von den befragten Kindern geäußert werden.



Stadt Trier Bezirk 304: Zewen



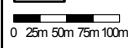
Verkehrssituation

Beurteilung des Verkehrsaufkommens der einzelnen Straßen:

- Gering
- Mittel
- Hoch

Straßen trennenden Charakters (stellen für jüngere Kinder aufgrund der Verkehrssituation eine schwer zu überwindende Hürde dar)

1075 Statistischer Bezirk



Kartengrundlage: Amtlicher Stadtplan, © Stadt Trier, Stadtvermessungsamt Genehmig. Nr. 1550/04
 Bearbeitung: mobile spielaktion e.V., 10/2005

Stadt Trier Bezirk 304: Zewen

Wohnungsunmittelbarer Spielraum

Aktivitäten: Rumfahren, Ball spielen, hopsen, klettern
Qualität: Glatte Fläche, eben, einsehbar, vielfältig, nicht verkehrgefährdet
Wichtigste Nutzergruppe: 0 bis 6 Jahre
Erreichbarkeit: Direkt vor der Haustür

Wohnungsunmittelbarer Spielraum (nach Anteil im jeweiligen Straßenabschnitt):

- Überwiegend vorhanden
- Teilweise vorhanden
- Nicht vorhanden

0 25m 50m 75m 100m

Kartengrundlage: Amtlicher Stadtplan, © Stadt Trier, Stadtvermessungsamt Genehmig. Nr. 1550/04
 Bearbeitung: mobile spielaktion e.V., 10/2005



Stadt Trier Bezirk 304: Zewen

Flächen für raumgreifende Bewegungsaktivitäten

Aktivitäten: Ball spielen, Inliner fahren, Laufspiele, Rad fahren

Qualität: Eben, asphaltiert (für Ball- und Laufspiele auch Wiese)

Wichtigste Nutzergruppe: 6 bis 10 Jahre

Erreichbarkeit: Alleine ohne Eltern

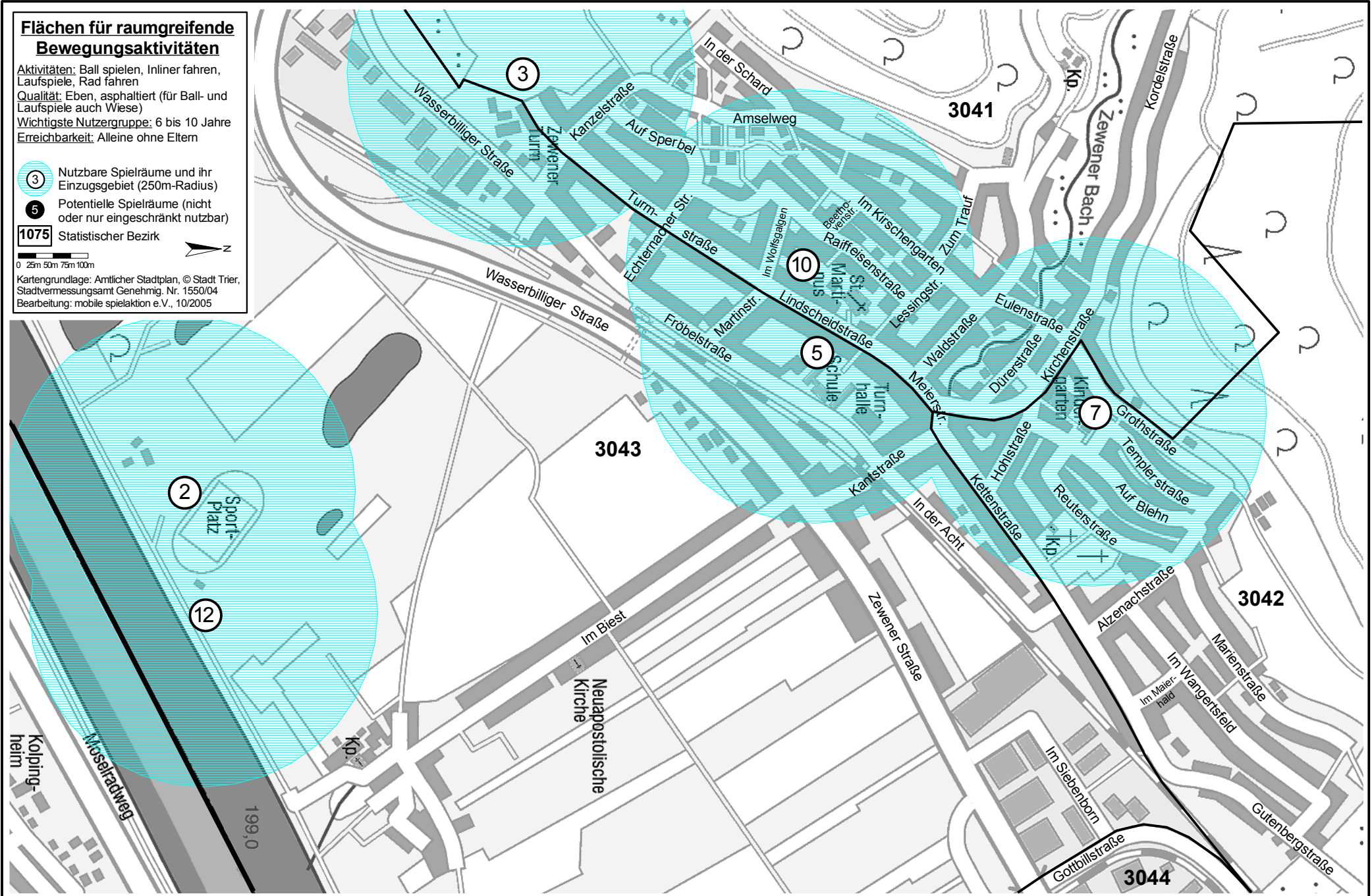
③ Nutzbare Spielräume und ihr Einzugsgebiet (250m-Radius)

⑤ Potentielle Spielräume (nicht oder nur eingeschränkt nutzbar)

1075 Statistischer Bezirk

0 25m 50m 75m 100m

Kartengrundlage: Amtlicher Stadtplan, © Stadt Trier, Stadtvermessungsamt Genehmig. Nr. 1550/04
 Bearbeitung: mobile spielaktion e.V., 10/2005



Stadt Trier Bezirk 304: Zewen

Phantasieräume

Aktivitäten: Abenteuer erleben, Fangen spielen, verstecken

Qualität: Elemente, die zum Rollenspiel anregen, vielfältig, geschützte Atmosphäre

Wichtigste Nutzergruppe: 4 bis 8 Jahre

Erreichbarkeit: Nicht verkehrsgefährdet (Einzugsgebiet endet an Straßen mit trenaendem Charakter)

3 Nutzbare Spielräume und ihr Einzugsgebiet (250m-Radius)

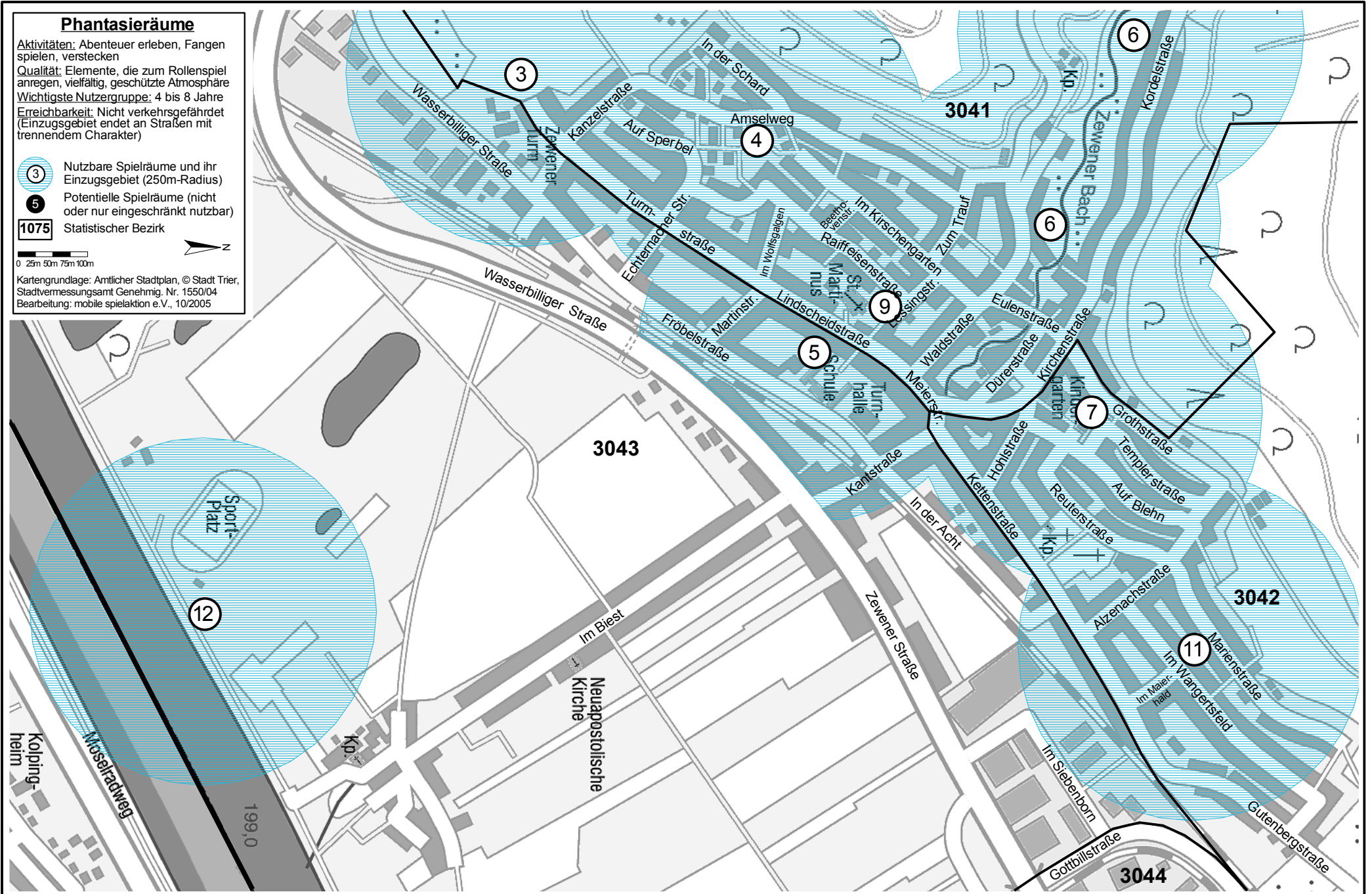
5 Potentielle Spielräume (nicht oder nur eingeschränkt nutzbar)

1075 Statistischer Bezirk

0 25m 50m 75m 100m



Kartengrundlage: Amtlicher Stadtplan, © Stadt Trier, Stadtvermessungsamt Genehmig. Nr. 1550/04
 Bearbeitung: mobile spielaktion e.V., 10/2005



Stadt Trier Bezirk 304: Zewen

Abenteurräume

Aktivitäten: Bauen, Klettern
Qualität: Gestalt- und veränderbar, mit beherrschbaren Risiken
Wichtigste Nutzergruppe: 8 bis 12 Jahre
Erreichbarkeit: Alleine ohne Eltern

- 3 Nutzbare Spielräume und ihr Einzugsgebiet (250m-Radius)
- 5 Potentielle Spielräume (nicht oder nur eingeschränkt nutzbar)
- 1075 Statistischer Bezirk

0 25m 50m 75m 100m

Kartengrundlage: Amtlicher Stadtplan, © Stadt Trier, Stadtvermessungsamt Genehmig. Nr. 1550/04
 Bearbeitung: mobile spielaktion e.V., 10/2005



Stadt Trier Bezirk 304: Zewen

Besonderheiten/ Handlungsbedarf

1075 Statistischer Bezirk

0 25m 50m 75m 100m



Kartengrundlage: Amtlicher Stadtplan, © Stadt Trier, Stadtvermessungsamt Genehmig. Nr. 1550/04
Bearbeitung: mobile spielaktion e.V., 12/2006

Das Angebot im Sportbereich hat sich sehr verbessert: Der Bolzplatz wurde mit Hilfe des „Bolzplatz-Programms“ der Bitburger Brauerei komplett saniert. Außerdem wird auf dem Sportplatz die bestehende Basketballanlage erweitert. Diese Maßnahme bezuschusst der Ortsbeirat aus seinem Budget.



Der Schulhof der Grund- und Hauptschule Zewen wird zurzeit umgestaltet. Ergänzt wurde das Spielangebot mit einer Spielkombination, einer Freeclimbingwand und einer weiteren Tischtennisplatte. Weitere Sanierungsmaßnahmen und Aufwertungen erfolgen noch.

Der KSP 3.12 Templerstraße wurde 2005 saniert, der KSP 3.13 Oberkirch mit einem Karussell ergänzt. Die im Bebauungsplan „Südwest II“ ausgewiesene Spielplatzfläche Raiffeisenstraße, zurzeit eine Wiese, sollte ausgebaut werden.

Aufgrund der Verkehrsbelastung (Zewener/ Wasserbilliger Straße) und der sehr engen Bebauung im Ortskern, teilweise ohne Gehwege, ist das Spielen vor der Haustür in weiten Teilen von Zewen nicht oder nur stark eingeschränkt möglich. Dadurch kommt den öffentlichen Spielplätzen und sonstigen Freiflächen besondere Bedeutung zu.

