

Spielraumplan Stadtteil 301: Pallien

- Stadtteilbeschreibung
- Spielraumtabelle
- Kinderstadtplan
- Verkehrssituation
- Wohnungsunmittelbare Spielräume
- Flächen für raumgreifende Bewegungsaktivitäten
- Sportmöglichkeiten
- Eltern-Kind-Spielräume
- Phantasieräume
- Abenteueräume
- Öffentliche Räume
- Besonderheiten und Handlungsbedarf

Stadt Trier Bezirk 301: Pallien

- Stand Oktober 2006 -

Allgemeine Charakterisierung

Der bebaute Kern des Stadtteiles Pallien liegt auf einer schmalen Fläche zwischen Mosel und Fels. Am Verkehrsknotenpunkt Kaiser-Wilhelm-Brücke, der den Ort in zwei Hälften teilt, kreuzen sich verschiedene stark befahrene Bundesstraßen. Zum Stadtteil gehören eine Reihe von Einrichtungen, die zusammen einen wichtigen Bestandteil des städtischen Naherholungsgebietes Weissshauswald bilden.

Demographische Angaben

Altersstruktur der Kinder und Jugendlichen

Altersgruppe	Statistischer Bezirk	Summe	Anteil der Altersgruppen	
	3011		Stadtteil	Gesamtstadt
0 – 2 Jahre	38	38	2,3 %	2,3 %
3 – 5 Jahre	42	42	2,6 %	2,2 %
6 – 10 Jahre	63	63	3,8 %	3,7 %
11 – 15 Jahre	72	72	4,4 %	4,2 %
Summe	215	215		
Einwohnerzahl	1638	1638		
Kinderanteil	13,1 %		13,1 %	12,4 %

Stand 31.12.2005

Städtische Sportstätten, Spiel- und Bolzplätze

- KSP 3.02 Viktoriastraße
- 2 Kinderspielplätze im Weissshauswald (Im Zuständigkeitsbereich der Revierförsterei Weissshaus)

Schulen und Kindertagesstätten

- Kindertagesstätte Maria Königin (Im Sabel)
- Uni-Kindergarten Schneidershof (Schneidershof)
- Grundschule Pallien (Im Sabel)

Siedlungsstruktur, Grün- und Freiflächen

Pallien ist sehr großflächig - der bebaute Kern zieht sich jedoch an einem schmalen Streifen an der Mosel entlang. Von der Bauweise her dominiert die Einzel- und Reihenhausbauweise sowie der Geschosswohnungsbau. Die Freiflächen bestehen aus Äckern, Weinbergen, Wald und Felsen.

Verkehrssituation

Sehr stark befahren sind die „Bitburger“ sowie die Kölner und die Bonner Straße. In den wenigen Nebenstraßen des Stadtteils ist dagegen kaum Verkehr.

Zuständigkeiten / Personen

Ortsvorsteher: Klaus Blum, Unterm Pulsberg 2, 54294 Trier, Tel.: 0651 88799
Stellvertreter: Horst Erasmy, Im Sabel 27, 54294 Trier, Tel.: 0651 83121

Besonderheiten und Handlungsbedarf der Spielraumpläne des II. Umlaufes (7/2002) sowie aktuelle Stellungnahmen*

1. Die Verkehrssituation im Kreuzungsbereich Kölner Straße/Martinerfeld und die Überquerung der Kölner Straße werden von den Kindern als sehr gefährlich eingeschätzt. Es sollte überprüft werden, inwieweit die Querungshilfen in der Kölner Straße für Kinder sicherer gemacht bzw. die Verkehrsteilnehmer (insbesondere LKW-Fahrer) verstärkt zur Einhaltung der geltenden Verkehrsregeln gebracht werden können.

* Die Situation ist unverändert (siehe neuer Handlungsbedarf).

2. Der Hang auf dem Grundstück hinter der Grundschule Pallien muss gesichert werden, um die Unfallgefahr bei der nachmittäglichen Nutzung des Schulhofes zu minimieren.

* Der Hang hinter der Grundschule ist nicht mehr frei zugänglich.

3. Die Lücke bei verschiedenen Spielraumtypen im Bereich Alt-Pallien kann nicht geschlossen werden, da außer der aus Sicherheitsgründen nicht in Frage kommenden Wiese beim Palliener Pumpwerk keine geeignete Fläche für Kinderspiel zur Verfügung steht. Zudem ist die Kinderzahl dort sehr gering.

* Die Sicherheitsbedenken bezüglich der Nutzung der Wiese beim Pumpwerk bestehen nicht mehr. Der Ausbau als Spielfläche sollte weiter verfolgt werden (siehe neuer Handlungsbedarf).

Stadt Trier Bezirk 301: Pallien – Spielräume

Raum-Nummer	Eltern-Kind-Spielräume	Abenteuerräume	Phantasieräume	Sportmöglichkeiten	Öffentliche Räume	Flächen für raumgreifende Bewegungsaktivitäten	Name / Beschreibung	Anmerkungen
1			x		x	x	Schulhof Grundschule Pallien	Ballfangzaun
2		x					Waldstück oberhalb Friedhof	Schleichwege
3	x	x	x				KSP 3.02 Viktoriastraße	
4		x					Brücke und Bach bei der Palliener Kirche	
5	(x)		(x)		(x)	x	Festplatz Pallien	
6		x					Bach unter der Napoleonsbrücke / Bitburger Straße	Zugang zum Wasser
7	x	x	x			x	Spielplatz und Ballspielfeld am Weissshaus mit Umgebung	zuständig Revierförsterei Weissshaus
8	x	x	x				Spielplatz Wildgehege	zuständig Revierförsterei Weissshaus
9		x		x			Sportplatz des Postsportvereins Trier	Nutzung nach Absprache mit dem Postsportverein Trier
10				x			Waldstadion	Nutzung nach Absprache mit dem Postsportverein Trier
11		x					Busental	
12		x	x				Gillenbachtal	
13		x					Mündung Sirzenicher Bach in Mosel	

Kinderstadtplan Trier Bezirk 301: Pallien

Hinweis: Kinderstadtpläne sind Bestandsaufnahmen aus Kindersicht und nicht als Spielempfehlungen zu verstehen. So sind etwa Spielverbote nur insofern berücksichtigt, als sie von den befragten Kindern geäußert werden.

Der Spielplatz in der Viktoriastraße ist nicht sehr beliebt. Es wird bemängelt, dass viele Glasscherben herumliegen („Gefahr für Kinder“) und der Sandkasten durch Hunde verdreckt wird („Ekelig“). Positiv hervorgehoben werden jedoch die Schaukel und der Kletterbaum.

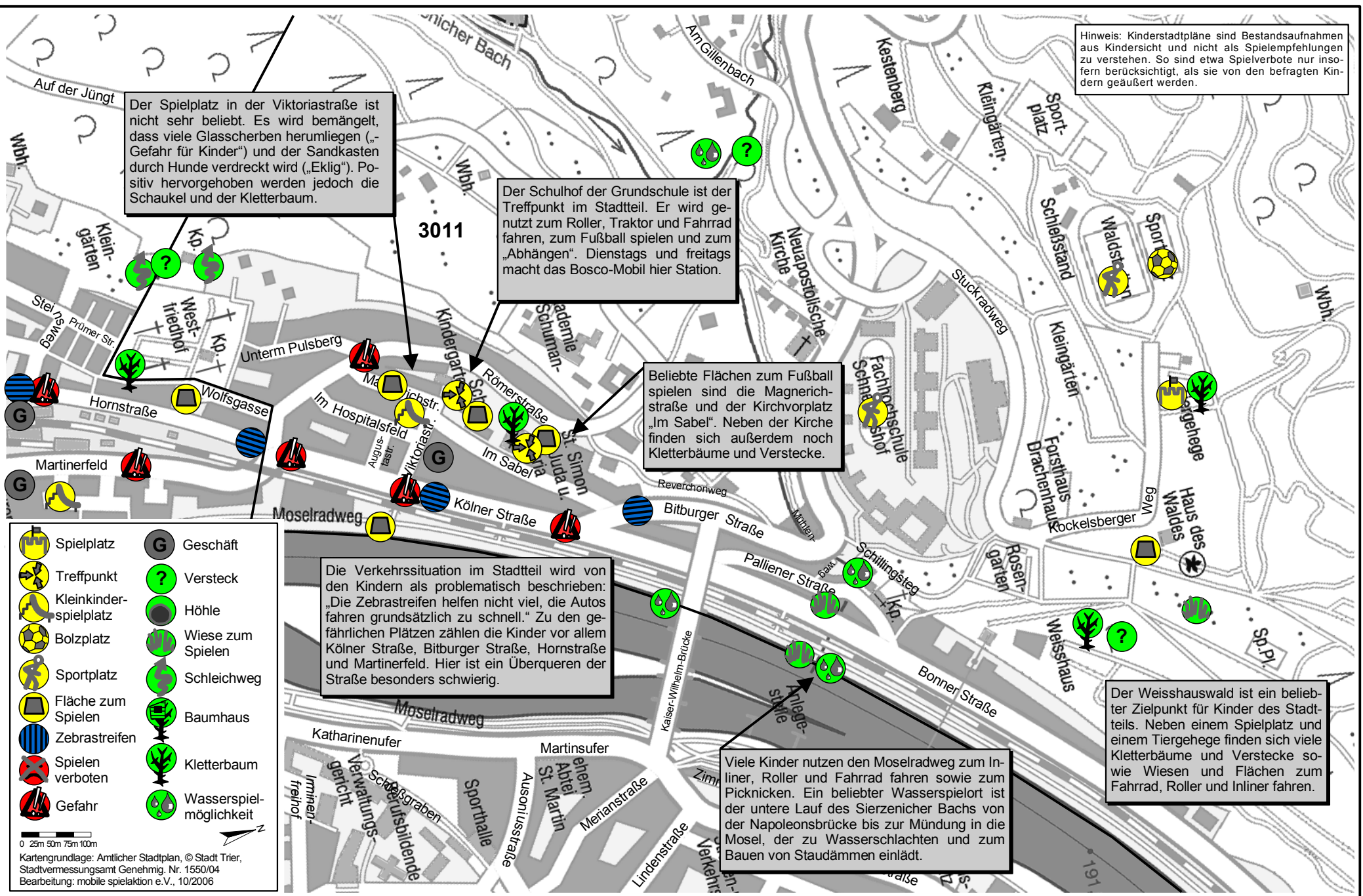
Der Schulhof der Grundschule ist der Treffpunkt im Stadtteil. Er wird genutzt zum Roller, Traktor und Fahrrad fahren, zum Fußball spielen und zum „Abhängen“. Dienstags und freitags macht das Bosco-Mobil hier Station.

Beliebte Flächen zum Fußball spielen sind die Magnerichstraße und der Kirchvorplatz „Im Sabel“. Neben der Kirche finden sich außerdem noch Kletterbäume und Verstecke.

Die Verkehrssituation im Stadtteil wird von den Kindern als problematisch beschrieben: „Die Zebrastreifen helfen nicht viel, die Autos fahren grundsätzlich zu schnell.“ Zu den gefährlichen Plätzen zählen die Kinder vor allem Kölner Straße, Bitburger Straße, Hornstraße und Martinerfeld. Hier ist ein Überqueren der Straße besonders schwierig.

Viele Kinder nutzen den Moselradweg zum Inliner, Roller und Fahrrad fahren sowie zum Picknicken. Ein beliebter Wasserspielort ist der untere Lauf des Sierzenicher Bachs von der Napoleonsbrücke bis zur Mündung in die Mosel, der zu Wasserschlachten und zum Bauen von Staudämmen einlädt.

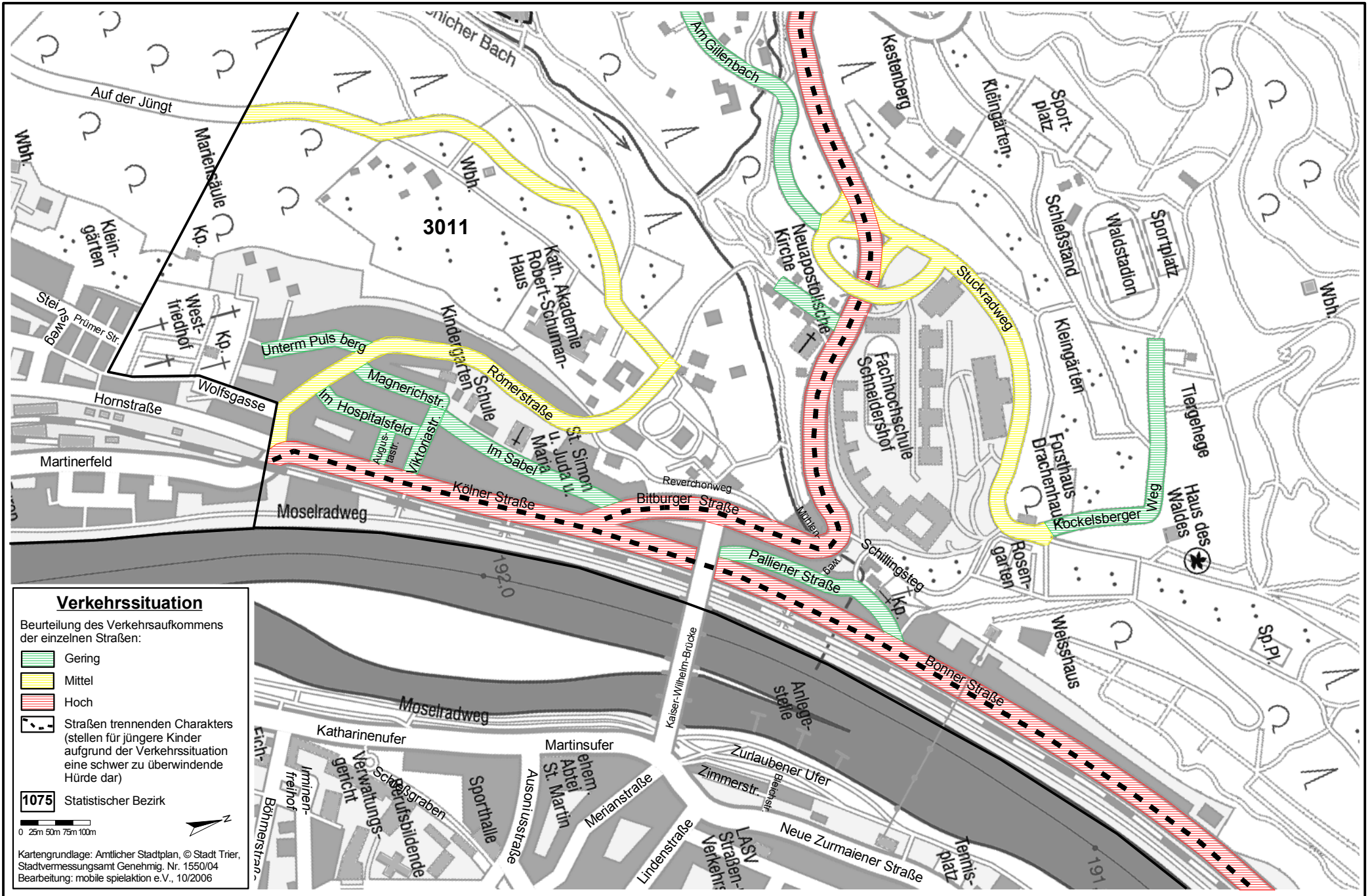
Der Weissshauswald ist ein beliebter Zielpunkt für Kinder des Stadtteils. Neben einem Spielplatz und einem Tiergehege finden sich viele Kletterbäume und Verstecke sowie Wiesen und Flächen zum Fahrrad, Roller und Inliner fahren.



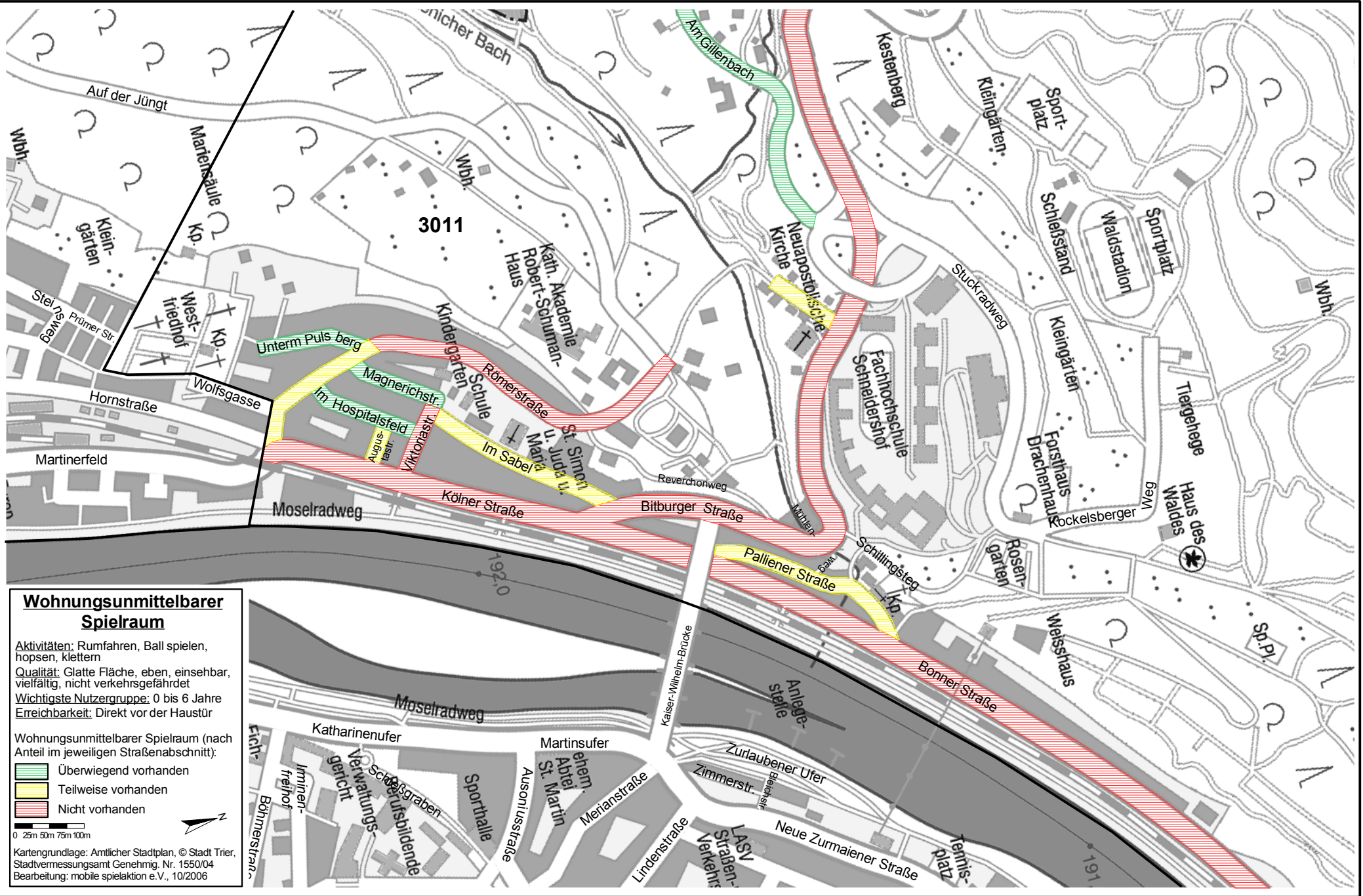
- | | | | |
|--|-----------------------|--|------------------------|
| | Spielplatz | | Geschäft |
| | Treffpunkt | | Versteck |
| | Kleinkinderspielplatz | | Höhle |
| | Bolzplatz | | Wiese zum Spielen |
| | Sportplatz | | Schleichweg |
| | Fläche zum Spielen | | Baumhaus |
| | Zebrastreifen | | Kletterbaum |
| | Spielen verboten | | Wasserspielmöglichkeit |
| | Gefahr | | |

0 25m 50m 75m 100m
 Kartengrundlage: Amtlicher Stadtplan, © Stadt Trier, Stadtvermessungsamt Genehmig. Nr. 1550/04
 Bearbeitung: mobile spielaktion e.V., 10/2006

Stadt Trier Bezirk 301: Pallien



Stadt Trier Bezirk 301: Pallien



Wohnungsunmittelbarer Spielraum

Aktivitäten: Rumpfen, Ball spielen, hupsen, klettern
Qualität: Glatte Fläche, eben, einsehbar, vielfältig, nicht verkehrsgefährdet
Wichtigste Nutzergruppe: 0 bis 6 Jahre
Erreichbarkeit: Direkt vor der Haustür

Wohnungsunmittelbarer Spielraum (nach Anteil im jeweiligen Straßenabschnitt):

- Überwiegend vorhanden
- Teilweise vorhanden
- Nicht vorhanden



Kartengrundlage: Amtlicher Stadtplan, © Stadt Trier, Stadtvermessungsamt Genehmig. Nr. 1550/04
 Bearbeitung: mobile spielaktion e.V., 10/2006

Stadt Trier Bezirk 301: Pallien



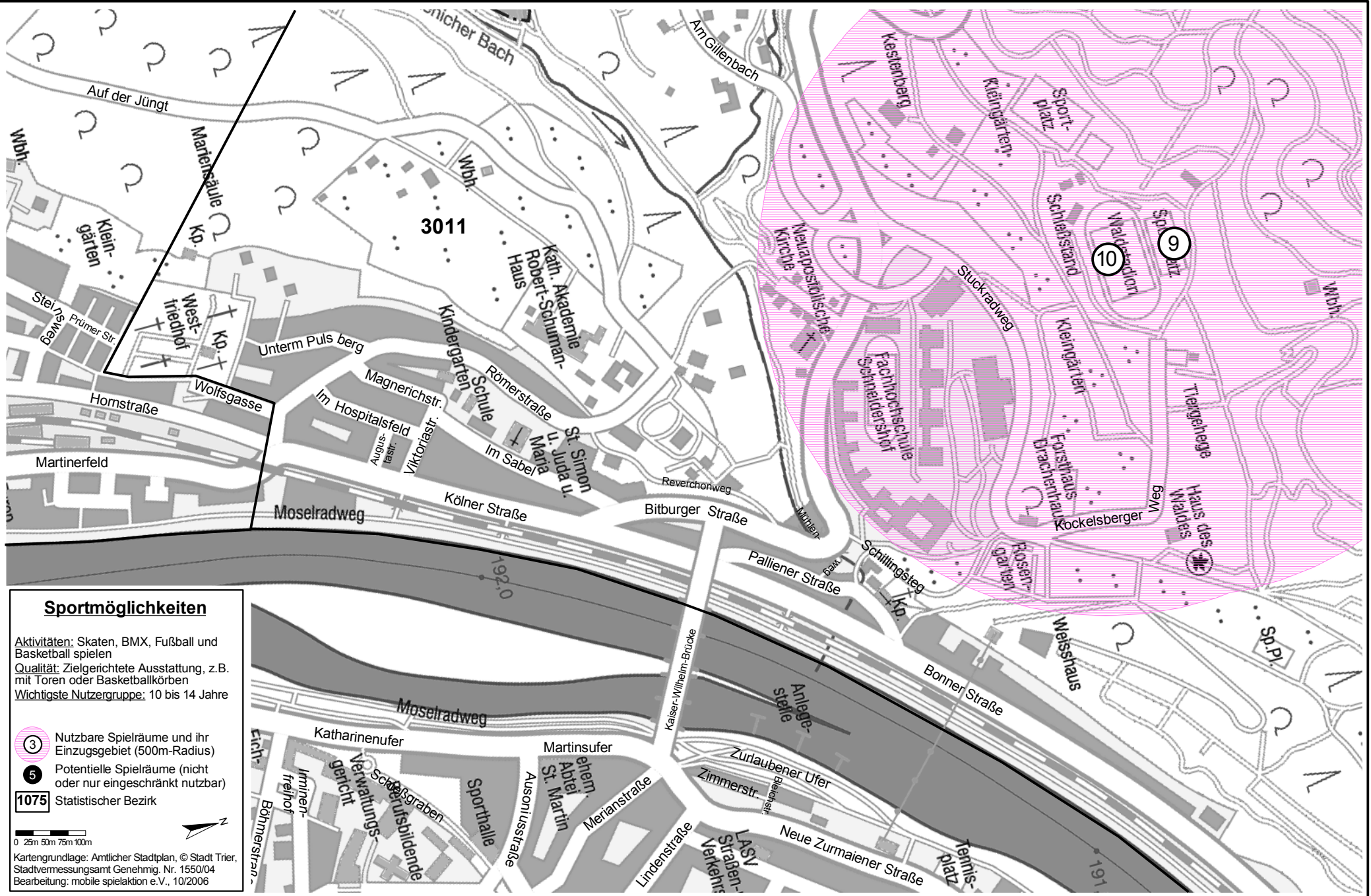
Flächen für raumgreifende Bewegungsaktivitäten

Aktivitäten: Ball spielen, Inliner fahren, Laufspiele, Rad fahren
Qualität: Eben, asphaltiert (für Ball- und Laufspiele auch Wiese)
Wichtigste Nutzergruppe: 6 bis 10 Jahre
Erreichbarkeit: Alleine ohne Eltern

- 3 Nutzbare Spielräume und ihr Einzugsgebiet (250m-Radius)
- 5 Potentielle Spielräume (nicht oder nur eingeschränkt nutzbar)
- 1075 Statistischer Bezirk

0 25m 50m 75m 100m
 Kartengrundlage: Amtlicher Stadtplan, © Stadt Trier, Stadtvermessungsamt Genehmig. Nr. 1550/04
 Bearbeitung: mobile spielaktion e.V., 10/2006

Stadt Trier Bezirk 301: Pallien



Sportmöglichkeiten

Aktivitäten: Skaten, BMX, Fußball und Basketball spielen

Qualität: Zielgerichtete Ausstattung, z.B. mit Toren oder Basketballkörben

Wichtigste Nutzergruppe: 10 bis 14 Jahre

③ Nutzbare Spielräume und ihr Einzugsgebiet (500m-Radius)

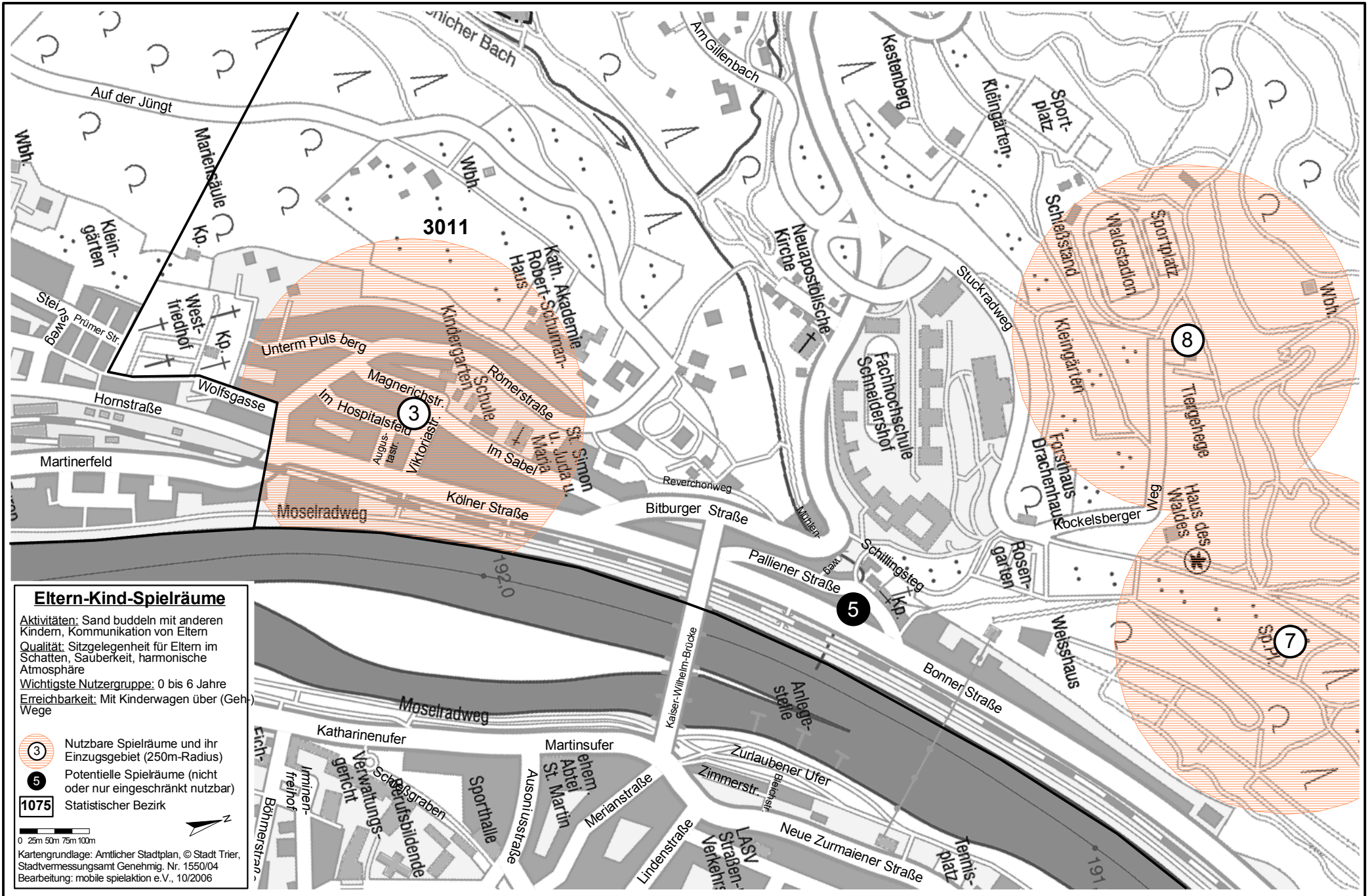
⑤ Potentielle Spielräume (nicht oder nur eingeschränkt nutzbar)

1075 Statistischer Bezirk

0 25m 50m 75m 100m

Kartengrundlage: Amtlicher Stadtplan, © Stadt Trier, Stadtvermessungsamt Genehmig. Nr. 1550/04
 Bearbeitung: mobile spielaktion e.V., 10/2006

Stadt Trier Bezirk 301: Pallien



Stadt Trier Bezirk 301: Pallien



Phantasieräume

Aktivitäten: Abenteuer erleben, Fangen spielen, verstecken
Qualität: Elemente, die zum Rollenspiel anregen, vielfältig, geschützte Atmosphäre
Wichtigste Nutzergruppe: 4 bis 8 Jahre
Erreichbarkeit: Nicht verkehrsfähig (Einzugsgebiet endet an Straßen mit trennendem Charakter)

3 Nutzbare Spielräume und ihr Einzugsgebiet (250m-Radius)
5 Potentielle Spielräume (nicht oder nur eingeschränkt nutzbar)
1075 Statistischer Bezirk

0 25m 50m 75m 100m

Kartengrundlage: Amtlicher Stadtplan, © Stadt Trier, Stadtvermessungsamt Genehmig. Nr. 1550/04
 Bearbeitung: mobile spielaktion e.V., 10/2006

Stadt Trier Bezirk 301: Pallien



Abenteuerräume

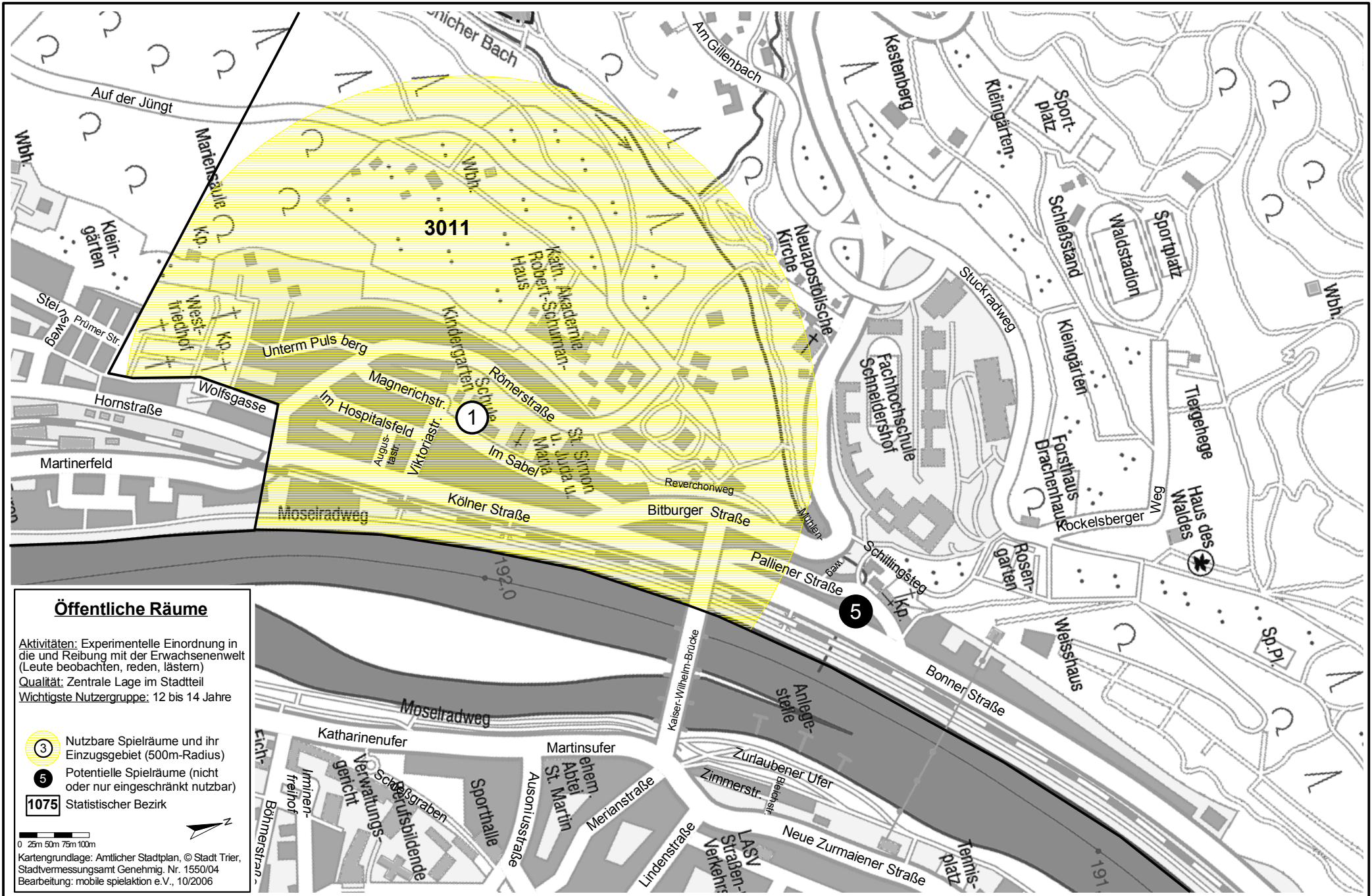
Aktivitäten: Bauen, Klettern
 Qualität: Gestalt- und veränderbar, mit beherrschbaren Risiken
 Wichtigste Nutzergruppe: 8 bis 12 Jahre
 Erreichbarkeit: Alleine ohne Eltern

3 Nutzbare Spielräume und ihr Einzugsgebiet (250m-Radius)
5 Potentielle Spielräume (nicht oder nur eingeschränkt nutzbar)
1075 Städtischer Bezirk

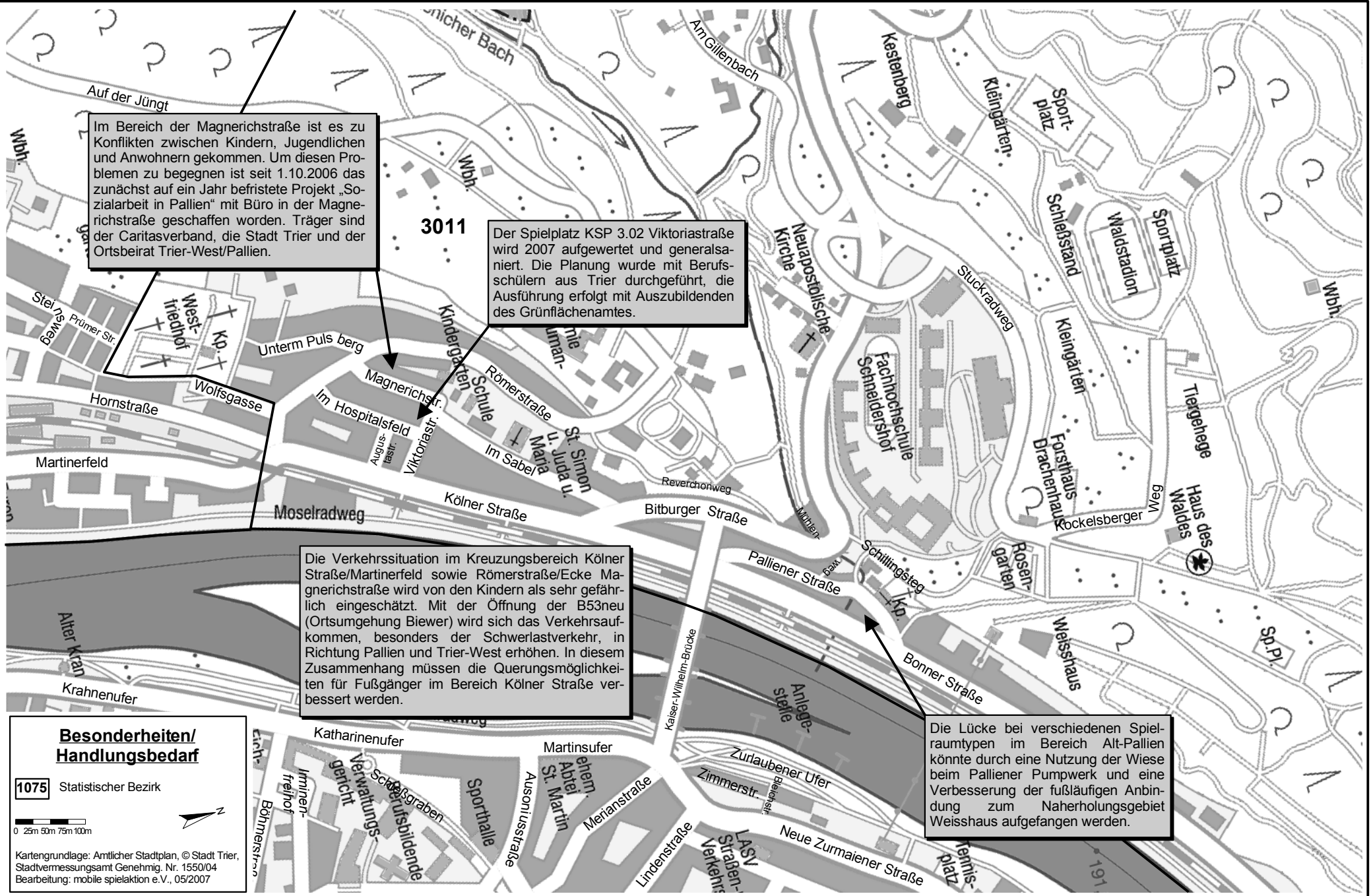
0 25m 50m 75m 100m

Kartengrundlage: Amtlicher Stadtplan, © Stadt Trier, Stadtvermessungsamt Genehmig. Nr. 1550/04
 Bearbeitung: mobile spielaktion e.V., 10/2006

Stadt Trier Bezirk 301: Pallien



Stadt Trier Bezirk 301: Pallien



Im Bereich der Magnerichstraße ist es zu Konflikten zwischen Kindern, Jugendlichen und Anwohnern gekommen. Um diesen Problemen zu begegnen ist seit 1.10.2006 das zunächst auf ein Jahr befristete Projekt „Sozialarbeit in Pallien“ mit Büro in der Magnerichstraße geschaffen worden. Träger sind der Caritasverband, die Stadt Trier und der Ortsbeirat Trier-West/Pallien.

Der Spielplatz KSP 3.02 Viktoriastraße wird 2007 aufgewertet und generalsaniert. Die Planung wurde mit Berufsschülern aus Trier durchgeführt, die Ausführung erfolgt mit Auszubildenden des Grünflächenamtes.

Die Verkehrssituation im Kreuzungsbereich Kölner Straße/Martinerfeld sowie Römerstraße/Ecke Magnerichstraße wird von den Kindern als sehr gefährlich eingeschätzt. Mit der Öffnung der B53neu (Ortsumgehung Biewer) wird sich das Verkehrsaufkommen, besonders der Schwerlastverkehr, in Richtung Pallien und Trier-West erhöhen. In diesem Zusammenhang müssen die Querungsmöglichkeiten für Fußgänger im Bereich Kölner Straße verbessert werden.

Die Lücke bei verschiedenen Spielraumtypen im Bereich Alt-Pallien könnte durch eine Nutzung der Wiese beim Palliener Pumpwerk und eine Verbesserung der fußläufigen Anbindung zum Naherholungsgebiet Weisshaus aufgefangen werden.

**Besonderheiten/
Handlungsbedarf**

1075 Statistischer Bezirk

0 25m 50m 75m 100m

Kartengrundlage: Amtlicher Stadtplan, © Stadt Trier, Stadtvermessungsamt Genehmig. Nr. 1550/04
Bearbeitung: mobile spielaktion e.V., 05/2007