

Spielraumplan Stadtteil 206: Biewer

- Stadtteilbeschreibung
- Spielraumtabelle
- Kinderstadtplan
- Verkehrssituation
- Wohnungsunmittelbare Spielräume
- Flächen für raumgreifende Bewegungsaktivitäten
- Sportmöglichkeiten
- Eltern-Kind-Spielräume
- Phantasieräume
- Abenteuerräume
- Öffentliche Räume
- Besonderheiten und Handlungsbedarf

Stadt Trier Bezirk 206: Biewer

- Stand August 2005 -

Allgemeine Charakterisierung

Biewer liegt zwischen Pallien und Ehrang und zieht sich entlang des Biewerbaches und des Falschen Biewertals. Der Stadtteil hat – abgesehen vom Ortskern – den typischen Charakter eines Straßendorfes. Biewer verfügt auch über Gewerbeflächen mit diversen Betrieben.

Demographische Angaben

Altersstruktur der Kinder und Jugendlichen

Altersgruppe	Statistische Bezirke		Summe	Anteil der Altersgruppen	
	2061	2062		Stadtteil	Gesamtstadt
0 – 2 Jahre	14	30	44	2,2 %	2,3 %
3 – 5 Jahre	9	28	37	1,8 %	2,3 %
6 – 10 Jahre	30	63	93	4,6 %	3,9 %
11 – 15 Jahre	38	53	91	4,5 %	4,5 %
Summe	91	174	265		
Einwohnerzahl	731	1310	2041		
Kinderanteil	12,4 %	13,3 %		13,0 %	13,0 %

Stand 01.07.2003

Städtische Sportstätten, Spiel- und Bolzplätze

- KSP 2.16 Im Falschen Biewertal
- KSP 2.20 Neue Schule II
- Bolzplatz 2061.1 Im Falschen Biewertal

Schulen und Kindertagesstätten

- Kindergarten St. Jakobus (Biewerer Straße)
- Grundschule Biewer (Johannes-Kersch-Strasse)

Siedlungsstruktur, Grün- und Freiflächen

Biewer besteht überwiegend aus privaten Wohnhäusern mit einem relativ geringen Mietanteil. Der Stadtteil erstreckt sich vom Ortskern ausgehend entlang des Moseltals in seine Seitentäler. Die ausgedehnten Waldgebiete um Biewer sind leicht zu erreichen und haben einen hohen Erholungswert.

Verkehrssituation

Die Biewerer Straße weist als Durchgangsstraße von der Innenstadt zu den nördlichen Stadtteilen Ehrang und Quint eine sehr hohe Verkehrsbelastung auf. Auf den anderen Straßen hingegen fließt recht wenig Verkehr.

Zuständigkeiten / Personen

Ortsvorsteherin: Sabine Berg, Henneystraße 22, 54293 Trier, Tel. 0651 62206
Stellvertreter: Hermann Steffens, Im Falschen Biewertal 13, 54293 Trier,
Tel. 0651 61247

Besonderheiten und Handlungsbedarf der Spielraumpläne des II. Umlaufes (11/2001) sowie aktuelle Stellungnahmen*

1. Der Ortsbeirat Biewer hat aus seinem Haushalt 2001 12.000 DM für die Sanierung des Bolzplatzes und die Errichtung einer Schutzhütte Im Falschen Biewertal zur Verfügung gestellt. Mit dieser Maßnahme soll die Spielsituation im Bereich Falsches Biewertal verbessert werden.
 - * Die Holzhütte wurde auf dem Spielplatz errichtet, dafür musste leider die Rutsche abgebaut werden.
2. Obwohl die Biewerer Straße keinen trennenden Charakter hat (sie kann von den Kindern relativ gefahrlos überquert werden), ist die Verkehrssituation ein Problem für die Kinder. Eine Verbesserung ist durch den Bau der Umgehungsstraße in Sicht, die voraussichtlich bis zum Jahr 2003 fertig gestellt sein soll.
 - * Die Umgehungsstraße soll voraussichtlich Ende 2006 fertig gestellt sein.
3. Durch die Umgestaltungsmaßnahmen des Schulhofes der Grundschule Biewer, werden die Spielmöglichkeiten für die Kinder um einiges erweitert und dadurch die Spielsituation im nördlichen Teil von Biewer aufgewertet.
 - * Der Schulhof wurde sehr schön gestaltet (siehe neuer Handlungsbedarf).
4. Biewer hat sich von einem Ortskern ausgehend in die Seitentäler und entlang der Biewerer Straße vergrößert. Aufgrund des Straßendorfcharakters bedeuten hier Lücken zwischen den Spielraumradien nicht zwangsläufig eine Unterversorgung eines bestimmten Spielraumes. In einem Straßendorf gibt es wenige oder keine Seitenstraßen, so dass längere Wege entlang der Ortsstraße zurückgelegt werden.
 - * Die Situation ist unverändert.

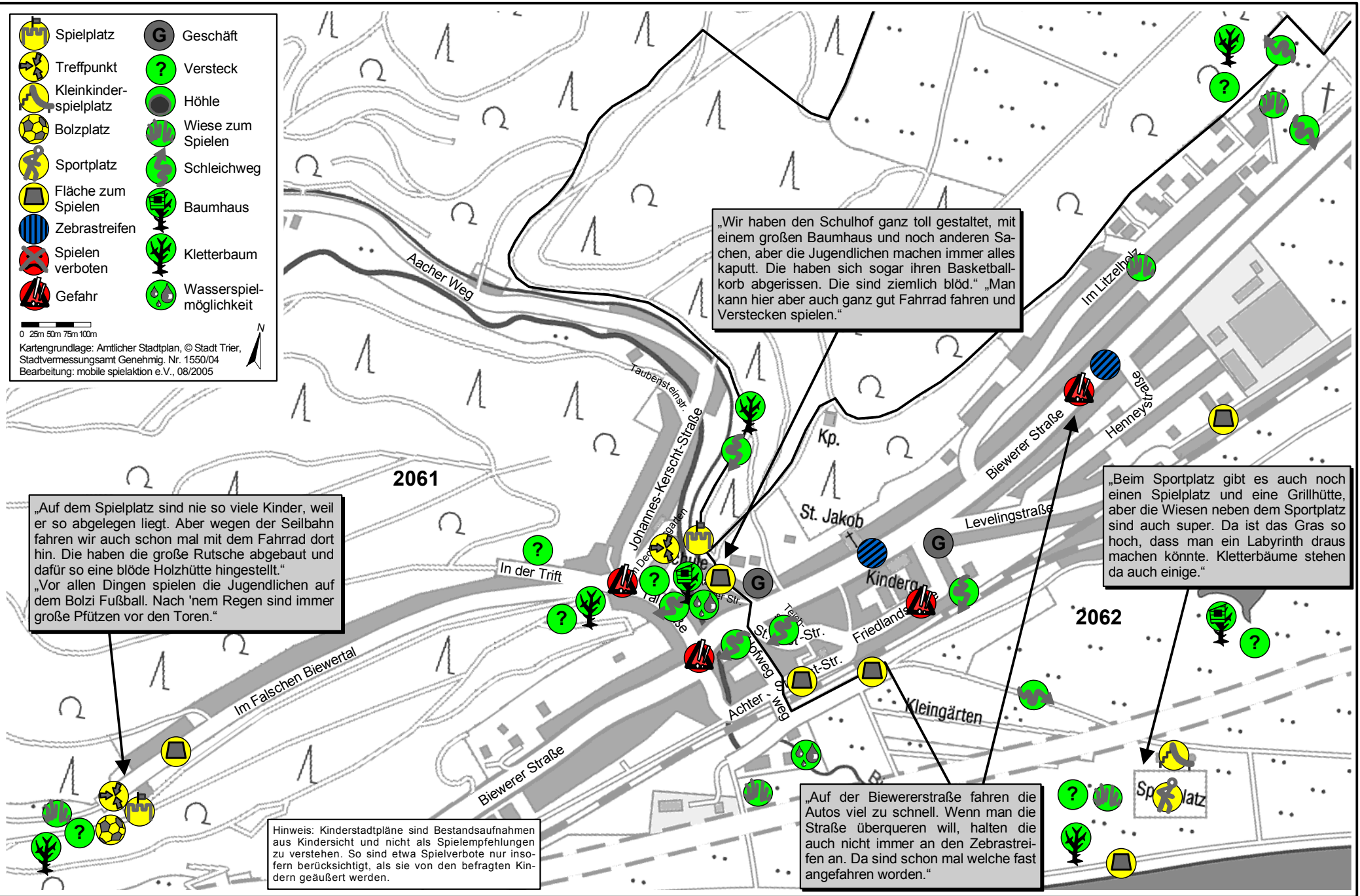
Stadt Trier Bezirk 206: Biewer – Spielräume

Raum-Nummer	Eltern-Kind-Spielräume	Abenteuerräume	Phantasieräume	Sportmöglichkeiten	Öffentliche Räume	Flächen für raumgreifende Bewegungsaktivitäten	Name / Beschreibung	Anmerkungen
1			x	x		x	Sportanlage Biewer mit Spielplatz	Außerhalb gelegen; mit Grillhütte
2		x					Wiese neben Sportanlage Biewer	
3	x		x				KSP 2.20 Neue Schule II	
4			x		x	x	Schulhof Grundschule Biewer	Schöner, neu gestalteter Schulhof
5	x		x				KSP 2.16 Im Falschen Biewertal	Mit Holzhütte
6				x			Bolzplatz 2061.1 Im Falschen Biewertal	
7		x				x	Wald beim Spielplatz	Waldhang mit kleinen Wegen
8		x	x				Unbebaute Wiese „Im Litzelholz“	
9		x					Wald hinter „Im Litzelholz“	
10	(x)		x				KSP 2.18 Im Litzelholz	Spielgeräte wurden abgebaut, Spielplatz wurde nicht entwidmet.
11		x	x			x	Brach-/Wiesenfläche „Im Litzelholz“	Bäume, Sträucher, Hecken, Wege, ...

Kinderstadtplan Trier Bezirk 206: Biewer

- | | | | |
|--|------------------------|--|-------------------------|
| | Spielplatz | | Geschäft |
| | Treffpunkt | | Versteck |
| | Kleinkinder-spielplatz | | Höhle |
| | Bolzplatz | | Wiese zum Spielen |
| | Sportplatz | | Schleichweg |
| | Fläche zum Spielen | | Baumhaus |
| | Zebrastrreifen | | Kletterbaum |
| | Spiele verboten | | Wasserspiel-möglichkeit |
| | Gefahr | | |

0 25m 50m 75m 100m
 Kartengrundlage: Amtlicher Stadtplan, © Stadt Trier, Stadtvermessungsamt Genehmig. Nr. 1550/04
 Bearbeitung: mobile spielaktion e.V., 08/2005



„Wir haben den Schulhof ganz toll gestaltet, mit einem großen Baumhaus und noch anderen Sachen, aber die Jugendlichen machen immer alles kaputt. Die haben sich sogar ihren Basketballkorb abgerissen. Die sind ziemlich blöd.“ „Man kann hier aber auch ganz gut Fahrrad fahren und Verstecken spielen.“

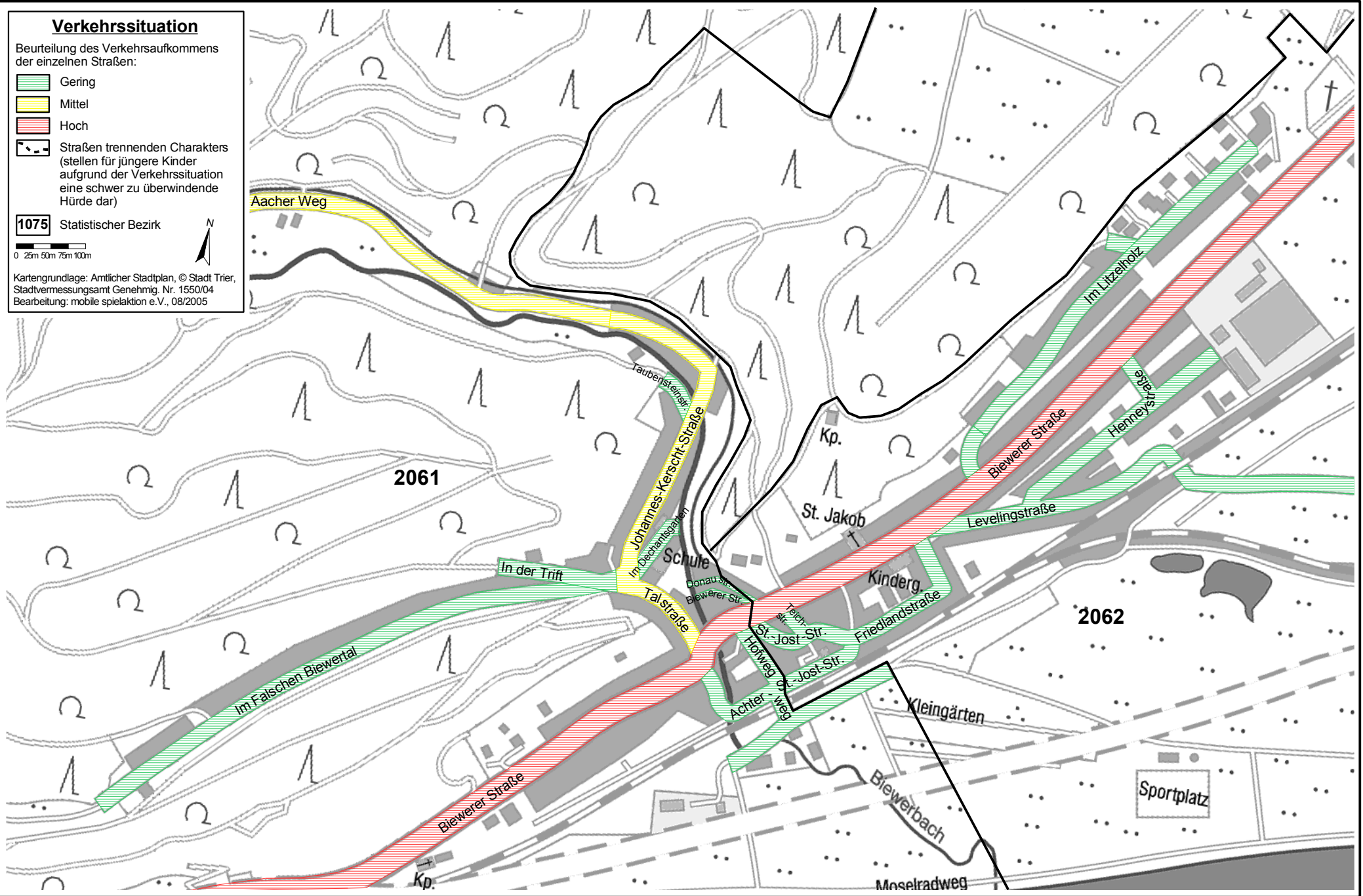
„Auf dem Spielplatz sind nie so viele Kinder, weil er so abgelegen liegt. Aber wegen der Seilbahn fahren wir auch schon mal mit dem Fahrrad dort hin. Die haben die große Rutsche abgebaut und dafür so eine blöde Holzhütte hingestellt.“
 „Vor allen Dingen spielen die Jugendlichen auf dem Bolzi Fußball. Nach 'nem Regen sind immer große Pfützen vor den Toren.“

„Beim Sportplatz gibt es auch noch einen Spielplatz und eine Grillhütte, aber die Wiesen neben dem Sportplatz sind auch super. Da ist das Gras so hoch, dass man ein Labyrinth draus machen könnte. Kletterbäume stehen da auch einige.“

„Auf der Biewererstraße fahren die Autos viel zu schnell. Wenn man die Straße überqueren will, halten die auch nicht immer an den Zebrastrifen an. Da sind schon mal welche fast angefahren worden.“

Hinweis: Kinderstadtpläne sind Bestandsaufnahmen aus Kindersicht und nicht als Spielempfehlungen zu verstehen. So sind etwa Spielverbote nur insofern berücksichtigt, als sie von den befragten Kindern geäußert werden.

Stadt Trier Bezirk 206: Biewer



Stadt Trier Bezirk 206: Biewer

Wohnungsunmittelbarer Spielraum

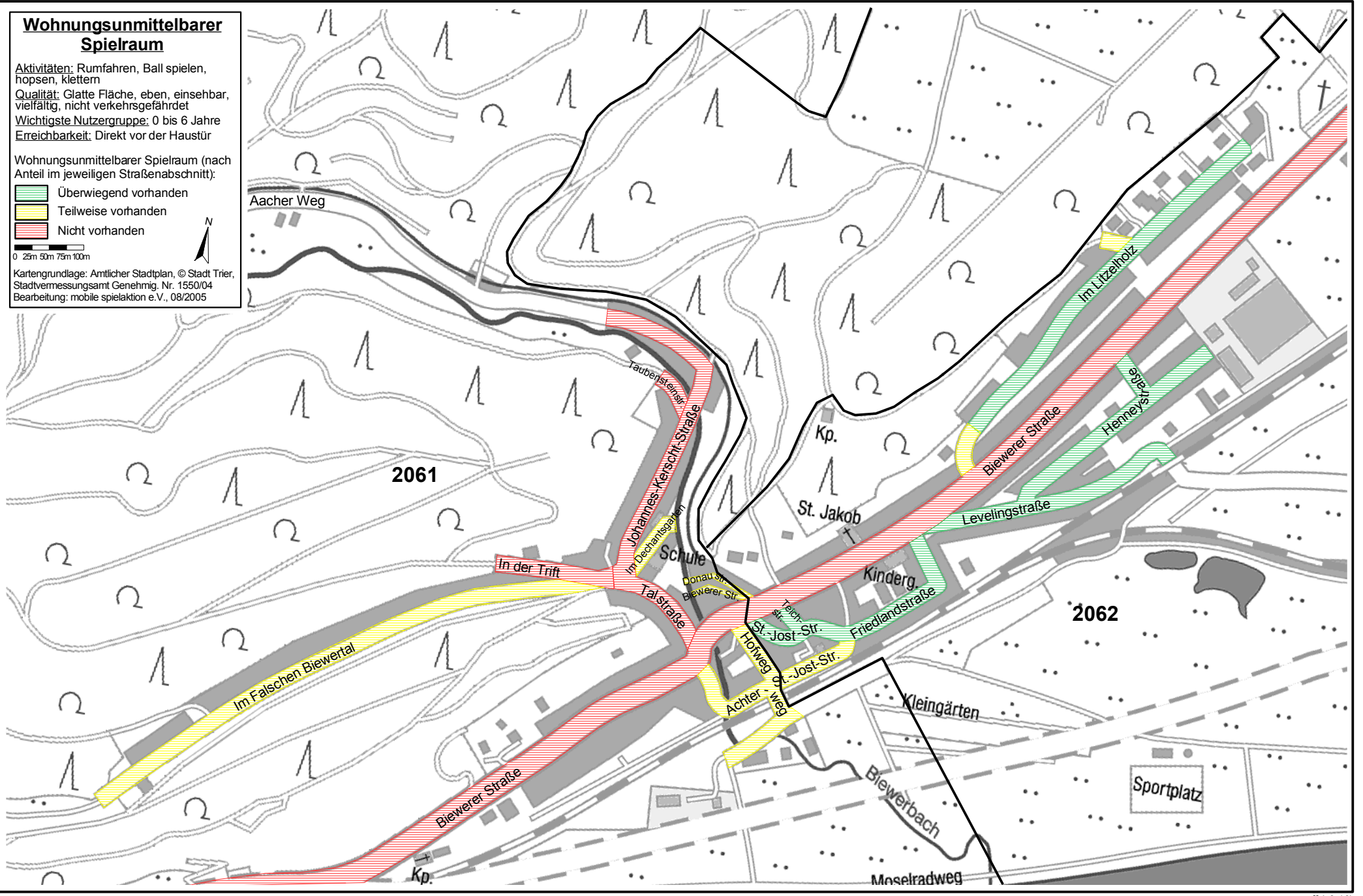
Aktivitäten: Rumfahren, Ball spielen, hopsen, klettern
Qualität: Glatte Fläche, eben, einsehbar, vielfältig, nicht verkehrgefährdet
Wichtigste Nutzergruppe: 0 bis 6 Jahre
Erreichbarkeit: Direkt vor der Haustür

Wohnungsunmittelbarer Spielraum (nach Anteil im jeweiligen Straßenabschnitt):

- Überwiegend vorhanden
- Teilweise vorhanden
- Nicht vorhanden

0 25m 50m 75m 100m

Kartengrundlage: Amtlicher Stadtplan, © Stadt Trier, Stadtvermessungsamt Genehmig. Nr. 1550/04
 Bearbeitung: mobile spielaktion e.V., 08/2005



Stadt Trier Bezirk 206: Biewer

Flächen für raumgreifende Bewegungsaktivitäten

Aktivitäten: Ball spielen, Inliner fahren, Laufspiele, Rad fahren

Qualität: Eben, asphaltiert (für Ball- und Laufspiele auch Wiese)

Wichtigste Nutzergruppe: 6 bis 10 Jahre

Erreichbarkeit: Alleine ohne Eltern

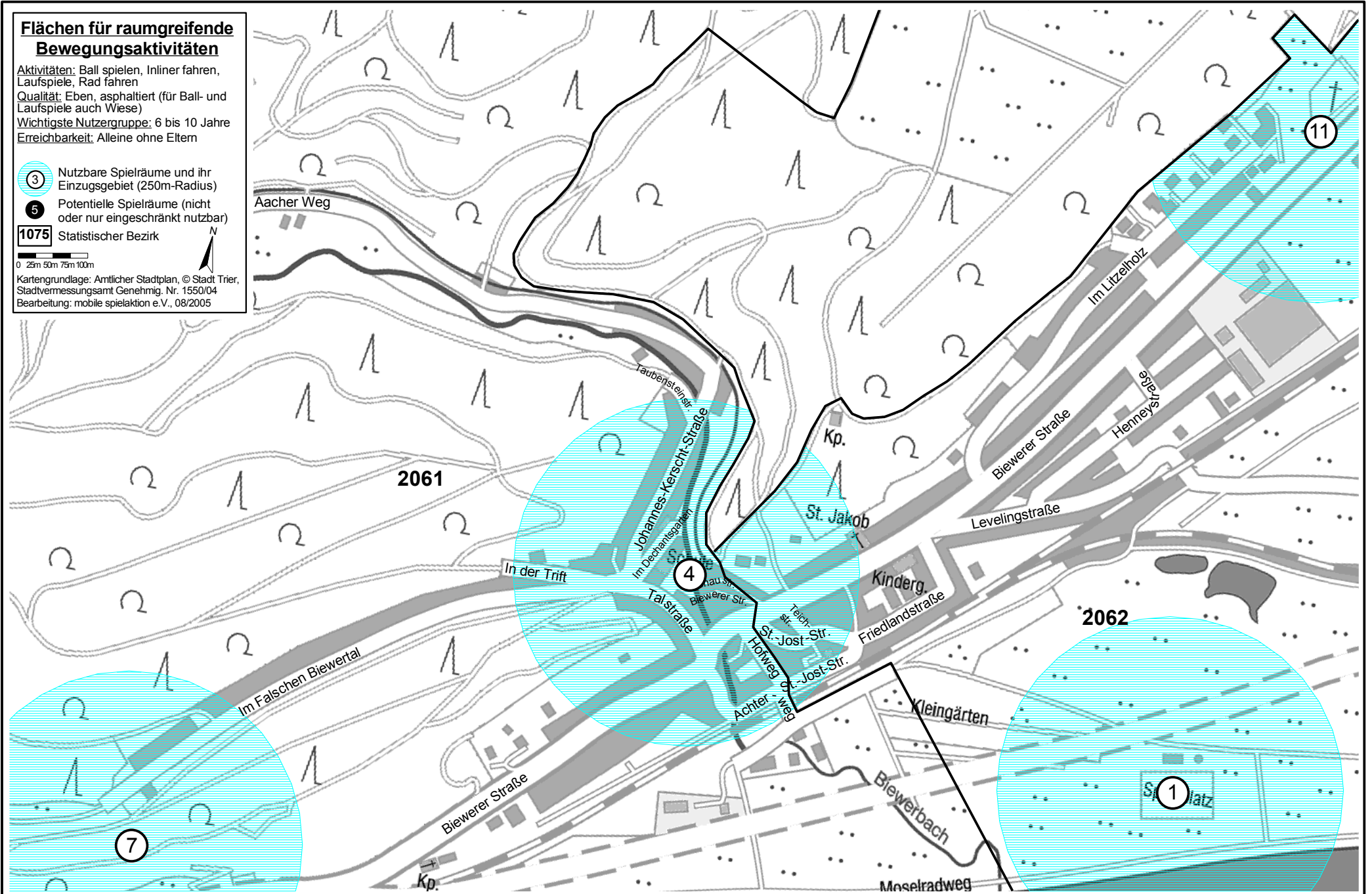
③ Nutzbare Spielräume und ihr Einzugsgebiet (250m-Radius)

⑤ Potentielle Spielräume (nicht oder nur eingeschränkt nutzbar)

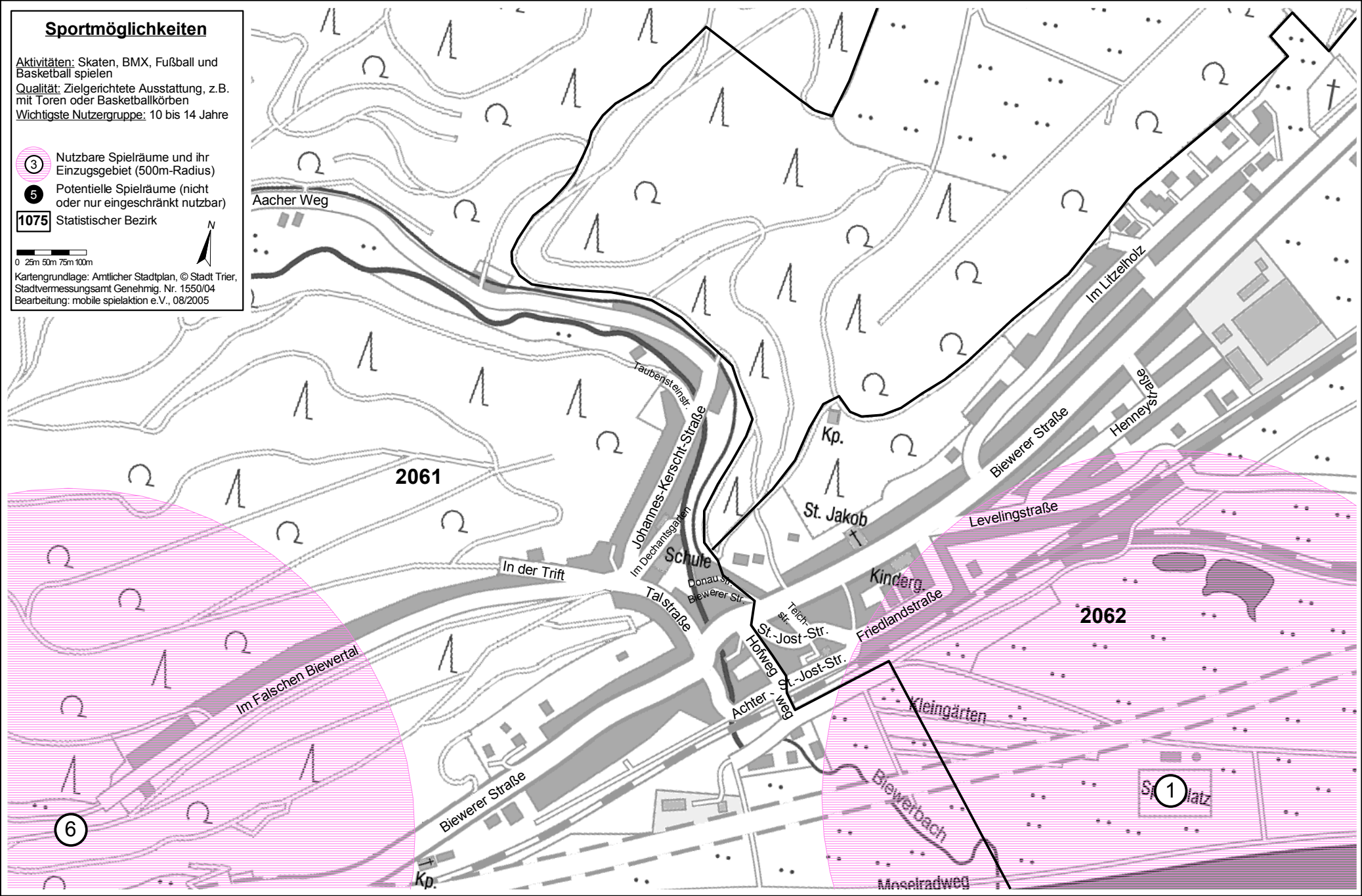
1075 Statistischer Bezirk

0 25m 50m 75m 100m

Kartengrundlage: Amtlicher Stadtplan, © Stadt Trier, Stadtvermessungsamt Genehmig. Nr. 1550/04
 Bearbeitung: mobile spielaktion e.V., 08/2005



Stadt Trier Bezirk 206: Biewer



Stadt Trier Bezirk 206: Biewer

Eltern-Kind-Spielräume

Aktivitäten: Sand buddeln mit anderen Kindern, Kommunikation von Eltern

Qualität: Sitzgelegenheit für Eltern im Schatten, Sauberkeit, harmonische Atmosphäre

Wichtigste Nutzergruppe: 0 bis 6 Jahre

Erreichbarkeit: Mit Kinderwagen über (Geh-)Wege

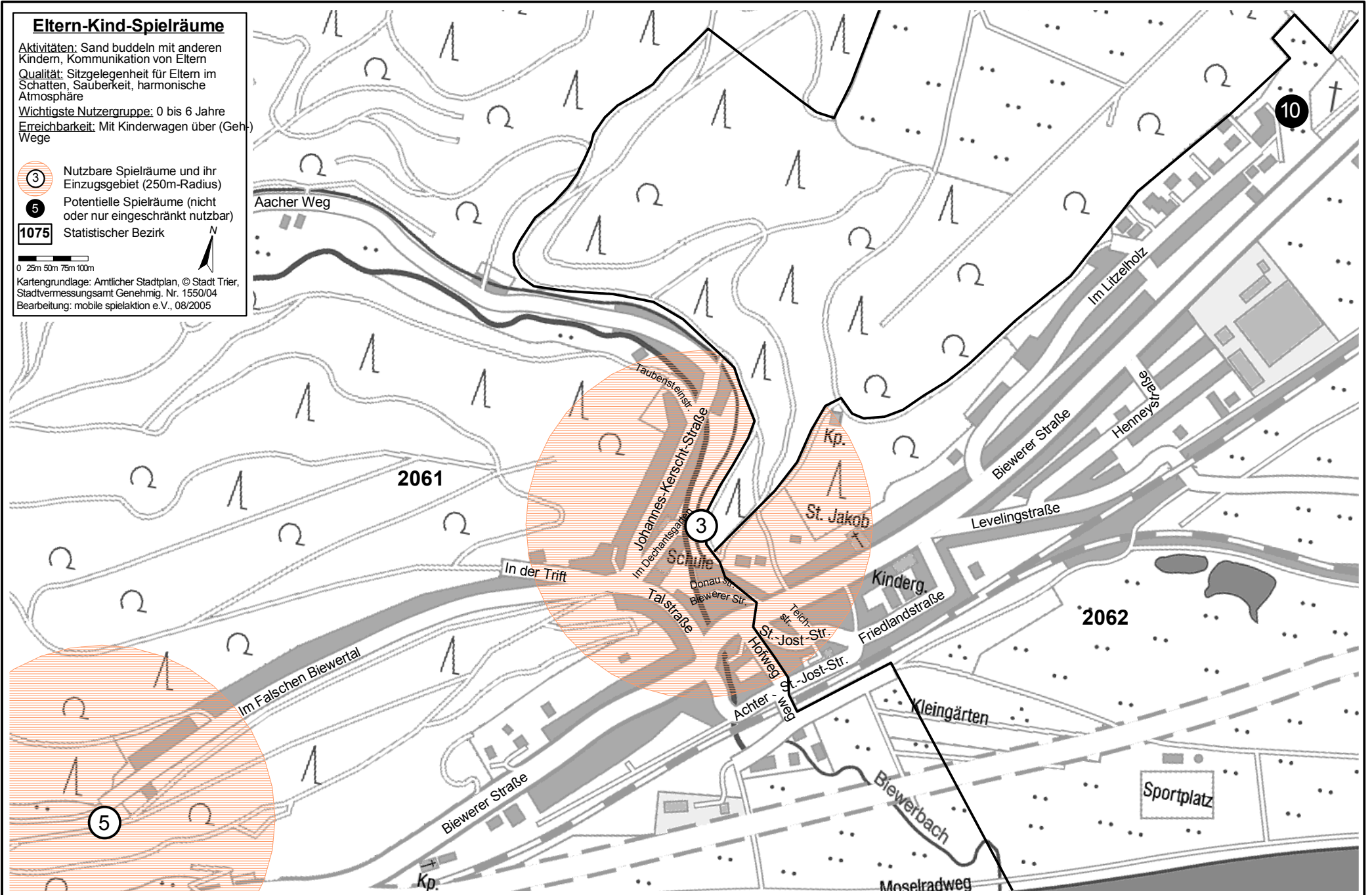
3 Nutzbare Spielräume und ihr Einzugsgebiet (250m-Radius)

5 Potentielle Spielräume (nicht oder nur eingeschränkt nutzbar)

1075 Statistischer Bezirk

0 25m 50m 75m 100m

Kartengrundlage: Amtlicher Stadtplan, © Stadt Trier, Stadtvermessungsamt Genehmig. Nr. 1550/04
 Bearbeitung: mobile spielaktion e.V., 08/2005



Stadt Trier Bezirk 206: Biewer

Phantasieräume

Aktivitäten: Abenteuer erleben, Fangen spielen, verstecken

Qualität: Elemente, die zum Rollenspiel anregen, vielfältig, geschützte Atmosphäre

Wichtigste Nutzergruppe: 4 bis 8 Jahre

Erreichbarkeit: Nicht verkehrsgefährdet (Einzugsgebiet endet an Straßen mit trennendem Charakter)

3 Nutzbare Spielräume und ihr Einzugsgebiet (250m-Radius)

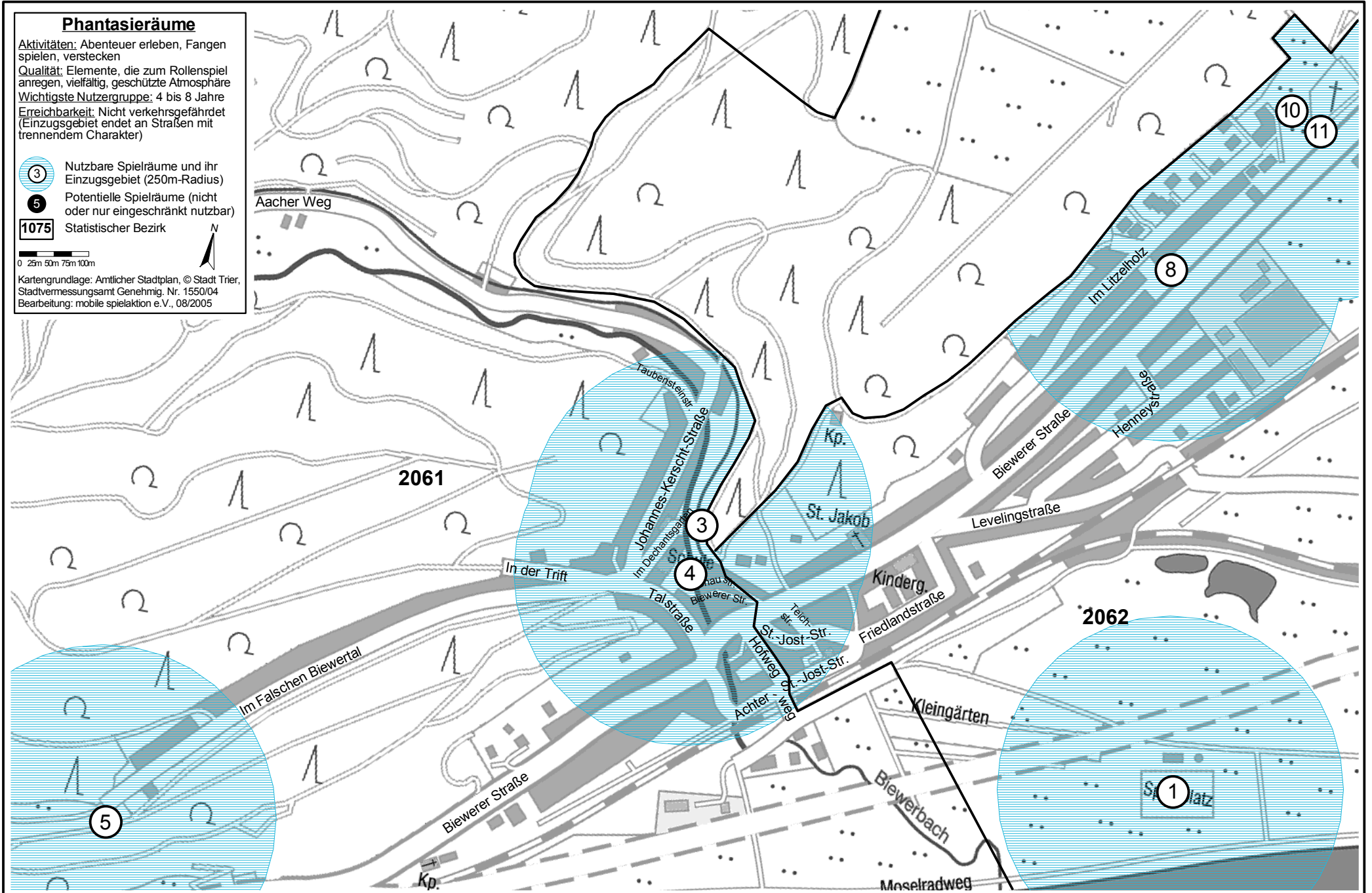
5 Potentielle Spielräume (nicht oder nur eingeschränkt nutzbar)

1075 Statistischer Bezirk

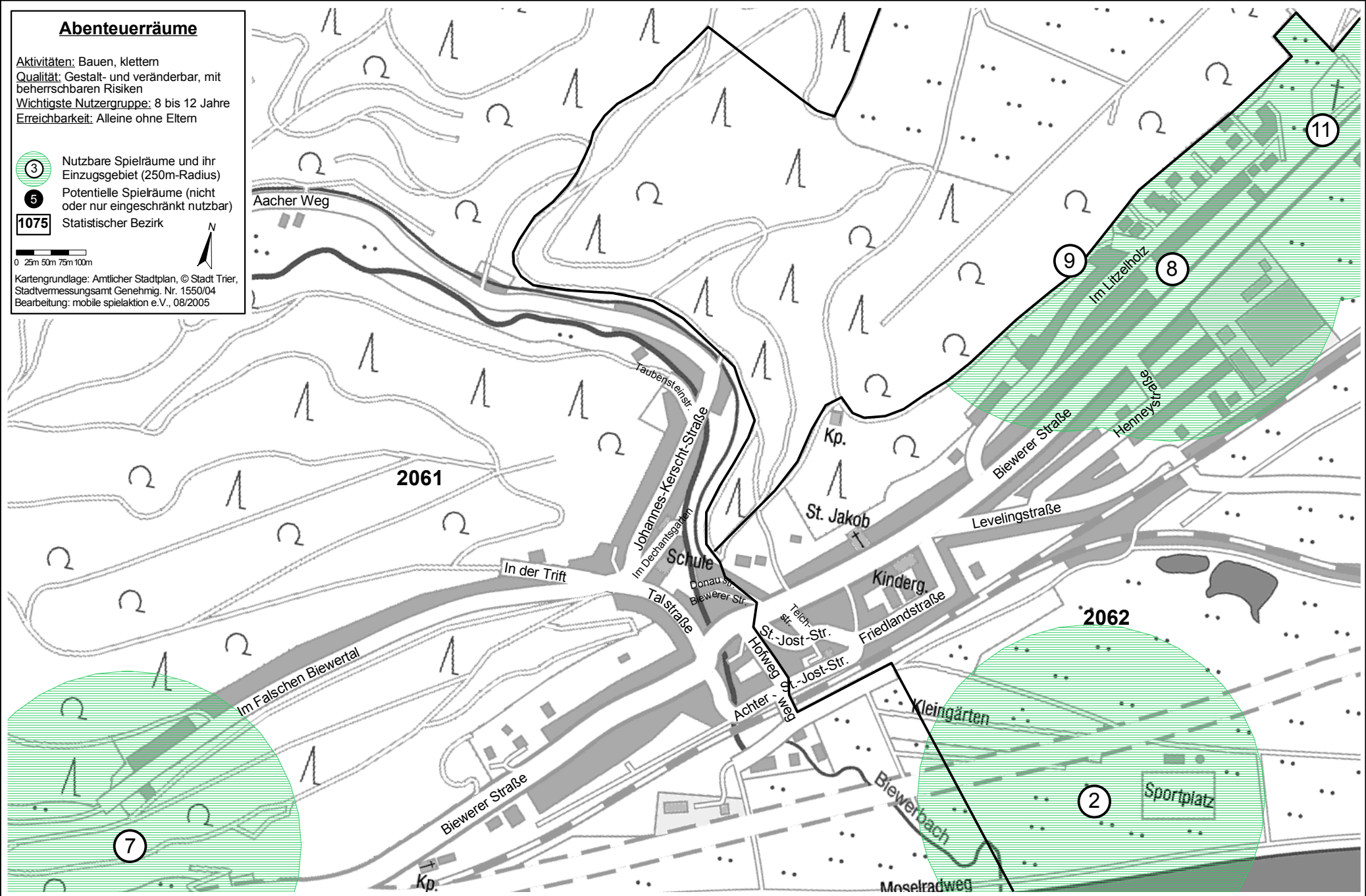
0 25m 50m 75m 100m



Kartengrundlage: Amtlicher Stadtplan, © Stadt Trier, Stadtvermessungsamt Genehmig. Nr. 1550/04
Bearbeitung: mobile spielaktion e.V., 08/2005






Stadt Trier Bezirk 206: Biewer



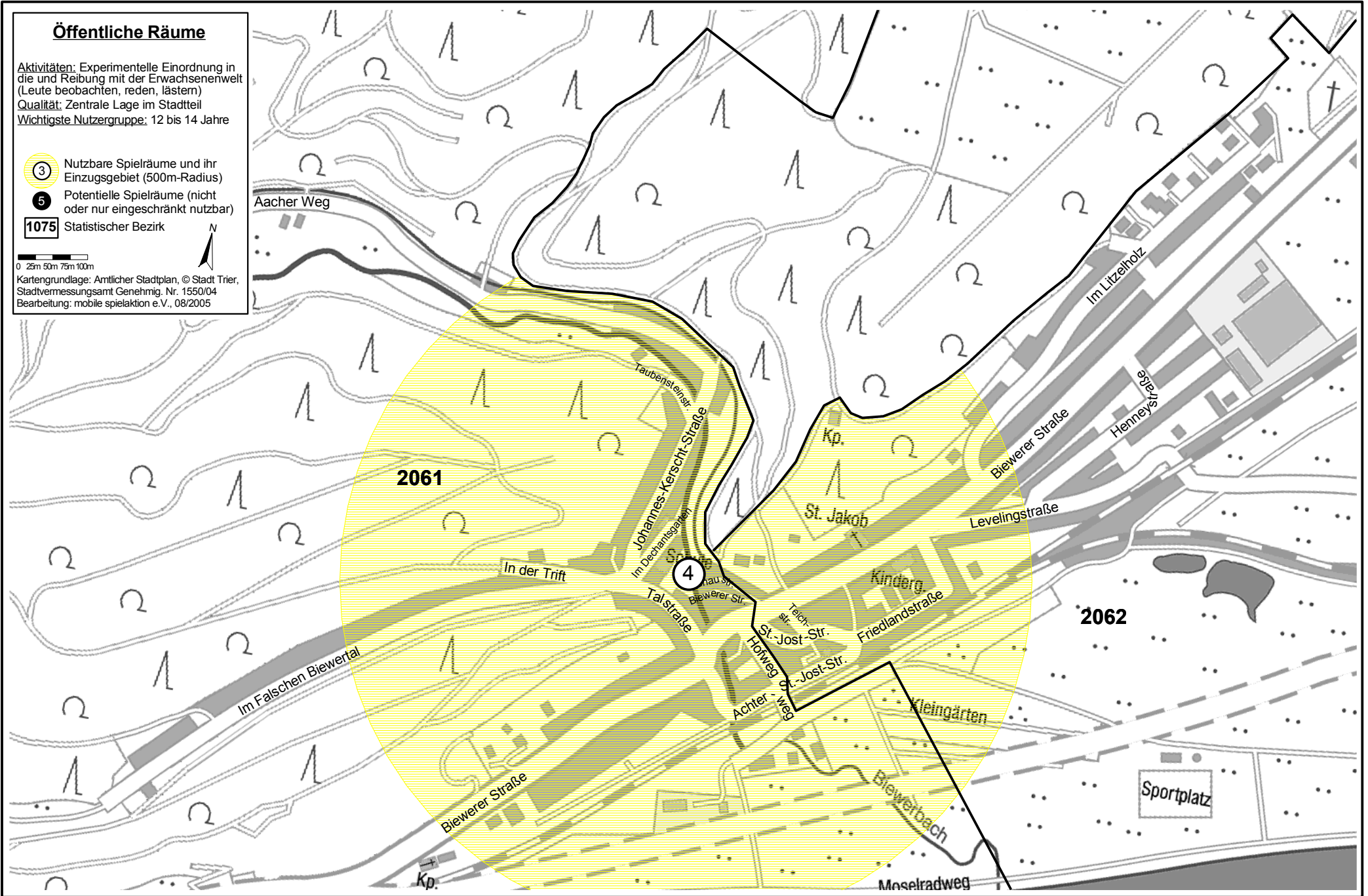
Stadt Trier Bezirk 206: Biewer

Öffentliche Räume

Aktivitäten: Experimentelle Einordnung in die und Reibung mit der Erwachsenenwelt (Leute beobachten, reden, lästern)
Qualität: Zentrale Lage im Stadtteil
Wichtigste Nutzergruppe: 12 bis 14 Jahre

-  Nutzbare Spielräume und ihr Einzugsgebiet (500m-Radius)
-  Potentielle Spielräume (nicht oder nur eingeschränkt nutzbar)
-  Statistischer Bezirk

0 25m 50m 75m 100m
Kartengrundlage: Amtlicher Stadtplan, © Stadt Trier, Stadtvermessungsamt Genehmig. Nr. 1550/04
Bearbeitung: mobile spielaktion e.V., 08/2005



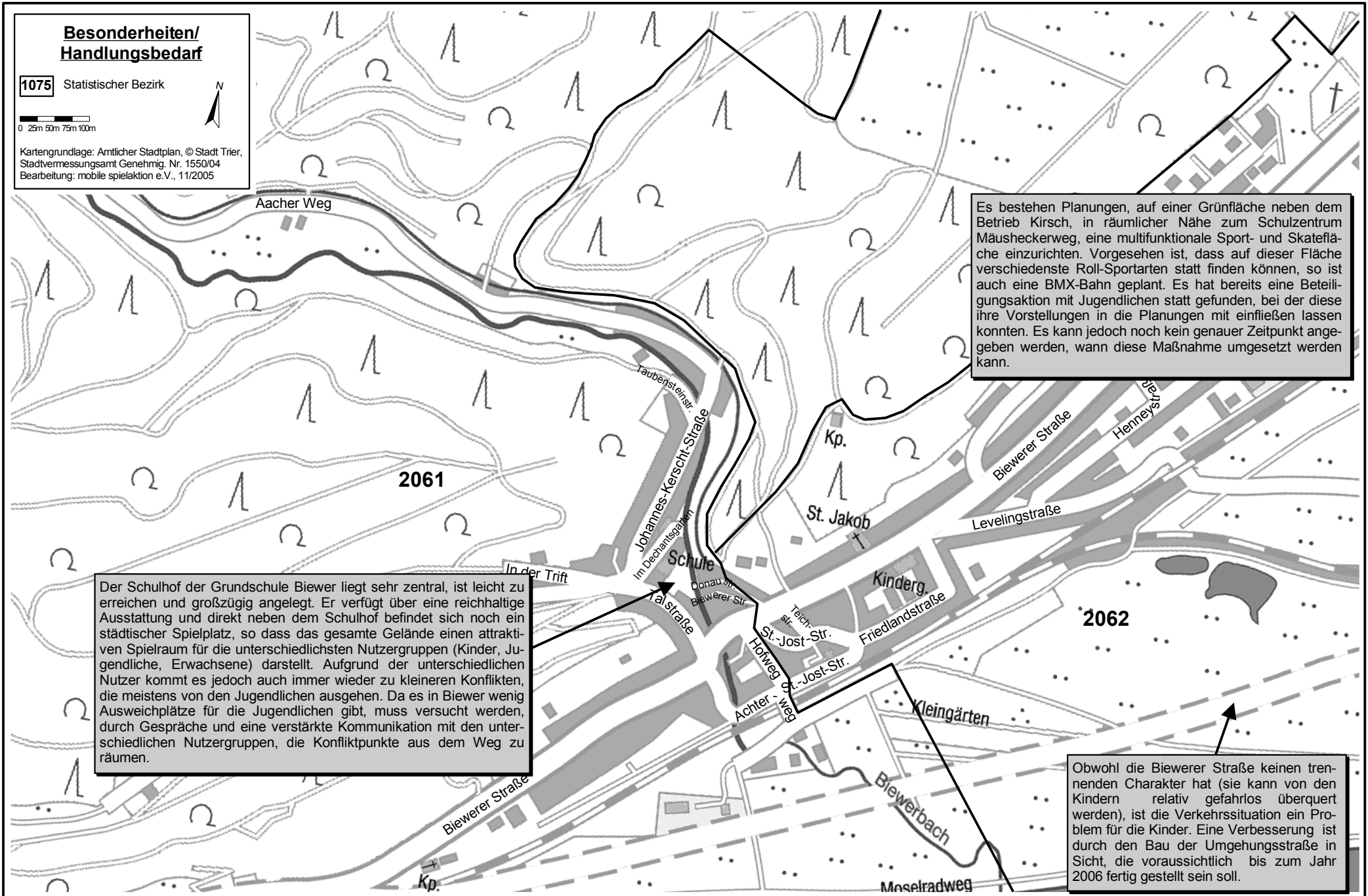
Stadt Trier Bezirk 206: Biewer

Besonderheiten/ Handlungsbedarf

1075 Statistischer Bezirk

0 25m 50m 75m 100m

Kartengrundlage: Amtlicher Stadtplan, © Stadt Trier,
Stadtvermessungsamt Genehmig. Nr. 1550/04
Bearbeitung: mobile spielaktion e.V., 11/2005



Es bestehen Planungen, auf einer Grünfläche neben dem Betrieb Kirsch, in räumlicher Nähe zum Schulzentrum Mäusheckerweg, eine multifunktionale Sport- und Skatefläche einzurichten. Vorgesehen ist, dass auf dieser Fläche verschiedenste Roll-Sportarten statt finden können, so ist auch eine BMX-Bahn geplant. Es hat bereits eine Beteiligungsaktion mit Jugendlichen statt gefunden, bei der diese ihre Vorstellungen in die Planungen mit einfließen lassen konnten. Es kann jedoch noch kein genauer Zeitpunkt angegeben werden, wann diese Maßnahme umgesetzt werden kann.

Der Schulhof der Grundschule Biewer liegt sehr zentral, ist leicht zu erreichen und großzügig angelegt. Er verfügt über eine reichhaltige Ausstattung und direkt neben dem Schulhof befindet sich noch ein städtischer Spielplatz, so dass das gesamte Gelände einen attraktiven Spielraum für die unterschiedlichsten Nutzergruppen (Kinder, Jugendliche, Erwachsene) darstellt. Aufgrund der unterschiedlichen Nutzer kommt es jedoch auch immer wieder zu kleineren Konflikten, die meistens von den Jugendlichen ausgehen. Da es in Biewer wenig Ausweichplätze für die Jugendlichen gibt, muss versucht werden, durch Gespräche und eine verstärkte Kommunikation mit den unterschiedlichen Nutzergruppen, die Konfliktpunkte aus dem Weg zu räumen.

Obwohl die Biewerer Straße keinen trennenden Charakter hat (sie kann von den Kindern relativ gefahrlos überquert werden), ist die Verkehrssituation ein Problem für die Kinder. Eine Verbesserung ist durch den Bau der Umgehungsstraße in Sicht, die voraussichtlich bis zum Jahr 2006 fertig gestellt sein soll.