

Spielraumplan Stadtteil 203: Pfalzel

- Stadtteilbeschreibung
- Spielraumtabelle
- Kinderstadtplan
- Verkehrssituation
- Wohnungsunmittelbare Spielräume
- Flächen für raumgreifende Bewegungsaktivitäten
- Sportmöglichkeiten
- Eltern-Kind-Spielräume
- Phantasieräume
- Abenteueräume
- Öffentliche Räume
- Besonderheiten und Handlungsbedarf

Stadt Trier Bezirk 203: Pfalzel

- Stand Mai 2007 -

Allgemeine Charakterisierung

Pfalzel war einst die Sommerresidenz der römischen Kaiser und Kurfürsten, wovon einige Baudenkmäler im engen Ortskern noch zeugen. Neben der Wohnbebauung gehört zu Pfalzel noch ein Teil des Industriegebietes am Hafen.

Demographische Angaben

Altersstruktur der Kinder und Jugendlichen

Altersgruppe	Statistische Bezirke				Summe	Anteil der Altersgruppen	
	2031	2032	2033	2034		Stadtteil	Gesamtstadt
0 – 2 Jahre	18	14	11	19	62	1,7 %	2,4 %
3 – 5 Jahre	21	23	16	12	72	2,0 %	2,2 %
6 – 10 Jahre	45	43	25	29	142	4,0 %	3,8 %
11 – 15 Jahre	57	43	33	41	174	4,9 %	4,1 %
Summe	141	123	85	101	450		
Einwohnerzahl	887	1133	756	782	3558		
Kinderanteil	15,9 %	10,9 %	11,2 %	12,9 %		12,6 %	12,6 %

Stand 31.12.2006

Städtische Sportstätten, Spiel- und Bolzplätze

- KSP 2.10 Alter Friedhof
- KSP 2.11 Mittelweg
- KSP 2.12 Ludwig-Uhland-Straße
- KSP 2.13 Residenzstraße
- Bolzplatz 2034.1 Pfalzel (alter Sportplatz)

Schulen und Kindertagesstätten

- Kindergarten St. Adula (Stiftstraße)
- Gregor von Pfalzel-Grundschule (Pfalzgrafenstraße)

Siedlungsstruktur, Grün- und Freiflächen

Pfalzel besteht aus einem alten Ortskern mit dichtem Geschosswohnungsbau und die ihn umgebenden Neubaugebiete mit Einzel-, Doppel- und Reihenhausbau. Der Stadtteil hat einen direkten Zugang zur Mosel und ist ansonsten von landwirtschaftlichen Nutzflächen umgeben. Waldgebiete gibt es keine.

Verkehrssituation

In Pfalzel gibt es zwar keinen Durchgangsverkehr, trotzdem herrscht im Mäusheckerweg ein relativ hohes Verkehrsaufkommen. Einige Straßen im Ortskern sind sehr eng und ohne Gehwege.

Zuständigkeiten / Personen

Ortsvorsteher: Werner Pfeiffer, Steinbrückstraße 16, 54293 Trier, Tel.: 0651 66908

Stellvertreter: Hans-Jürgen Bohn, Philosophenweg 29, 54293 Trier, Tel.: 0651 9955976

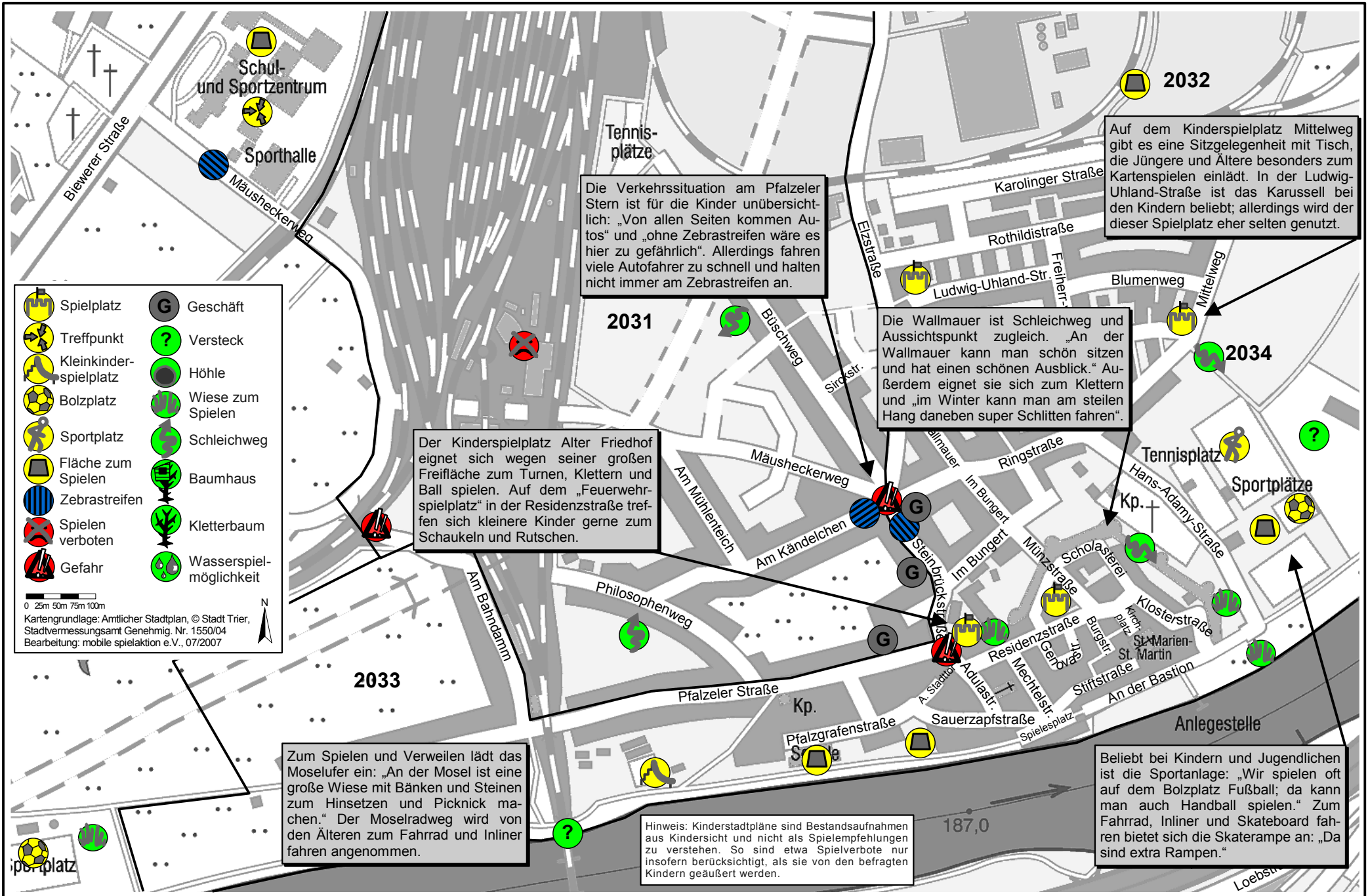
Besonderheiten und Handlungsbedarf der Spielraumpläne des II. Umlaufes (5/2002) sowie aktuelle Stellungnahmen*

1. Das Verkehrsaufkommen am Pfalzeler Stern ist leicht erhöht. Die Autofahrer halten sich dort jedoch nicht immer an die Tempo 30 Zone, so dass das Überqueren der Straßen an dieser Stelle erschwert wird und sich als nicht ganz ungefährlich erweist.
* Die Situation ist unverändert, siehe neuer Handlungsbedarf.
2. Da im B-Plan „Ortsauffüllung Pfalzel“ keine gesonderten Räume für Kinder ausgewiesen sind, müssen diese Flächen auf den vorgesehenen öffentlichen Grün- und Freiflächen im Rahmen der gesetzlichen Möglichkeiten geschaffen werden.
* Siehe neuer Handlungsbedarf
3. Durch das Aufstellen von zwei Tischtennisplatten auf dem Schulhof der Grundschule Pfalzel wurde das Angebot an Sportmöglichkeiten noch einmal aufgewertet.
4. Das Thema „Spielen am Wasser“ ist aufgrund verschiedener Vorkommnisse in Pfalzel negativ besetzt. Um Lücken im Abenteuerraum schließen zu können, sollte versucht werden, dieser negativen Besetzung entgegen zu wirken, indem beispielsweise Wasserspielmöglichkeiten auf den vorhandenen Spielplätzen errichtet werden.

Stadt Trier Bezirk 203: Pfalzel – Spielräume

Raum-Nummer	Eltern-Kind-Spielräume	Abenteuerräume	Phantasieräume	Sportmöglichkeiten	Öffentliche Räume	Flächen für raumgreifende Bewegungsaktivitäten	Name / Beschreibung	Anmerkungen
1	x		x		x	x	KSP 2.10 Alter Friedhof	Boulebahn
2	x		x				KSP 2.13 Residenzstraße	
3		x	x				Wallmauer	
4				x		x	Sportanlage Pfalzel / Bolzplatz 2034.1 Pfalzel / Skateanlage	
5		x					Abenteuerraum „Im Flürchen“	
6			x	x		x	Grundschule Pfalzel	Schulhof mit aufgemalten Spielen, Basketballkörben und Tischtennisplatten
7	x		x				Spielplatz am Moselufer	Verkehrslärm
8	x		x				KSP 2.11 Mittelweg	
9		x					Waldstück entlang Karolingerstraße	Güterzugverkehr
10	x		x			x	KSP 2.12 Ludwig-Uhland-Straße und umliegende Fußwege	
11		x					Schleichweg hinter dem Sportplatz	
12					x		Pfalzeler Stern	
13						x	umliegende Wege Philosophenweg	
14			x	x		x	Sportanlage Biewer mit Spielplatz	Gehört nach Biewer, liegt im Einzugsbereich von Pfalzel
15		x		x	x	x	Schul- und Sportzentrum Ehrang	Gehört nach Ehrang, liegt im Einzugsbereich von Pfalzel

Kinderstadtplan Trier Bezirk 203: Pfalzel



Die Verkehrssituation am Pfalzer Stern ist für die Kinder unübersichtlich: „Von allen Seiten kommen Autos“ und „ohne Zebrastrifen wäre es hier zu gefährlich“. Allerdings fahren viele Autofahrer zu schnell und halten nicht immer am Zebrastrifen an.

Auf dem Kinderspielplatz Mittelweg gibt es eine Sitzgelegenheit mit Tisch, die Jüngere und Ältere besonders zum Kartenspielen einlädt. In der Ludwig-Uhland-Straße ist das Karussell bei den Kindern beliebt; allerdings wird der dieser Spielplatz eher selten genutzt.

Die Wallmauer ist Schleichweg und Aussichtspunkt zugleich. „An der Wallmauer kann man schön sitzen und hat einen schönen Ausblick.“ Außerdem eignet sie sich zum Klettern und „im Winter kann man am steilen Hang daneben super Schlitten fahren“.

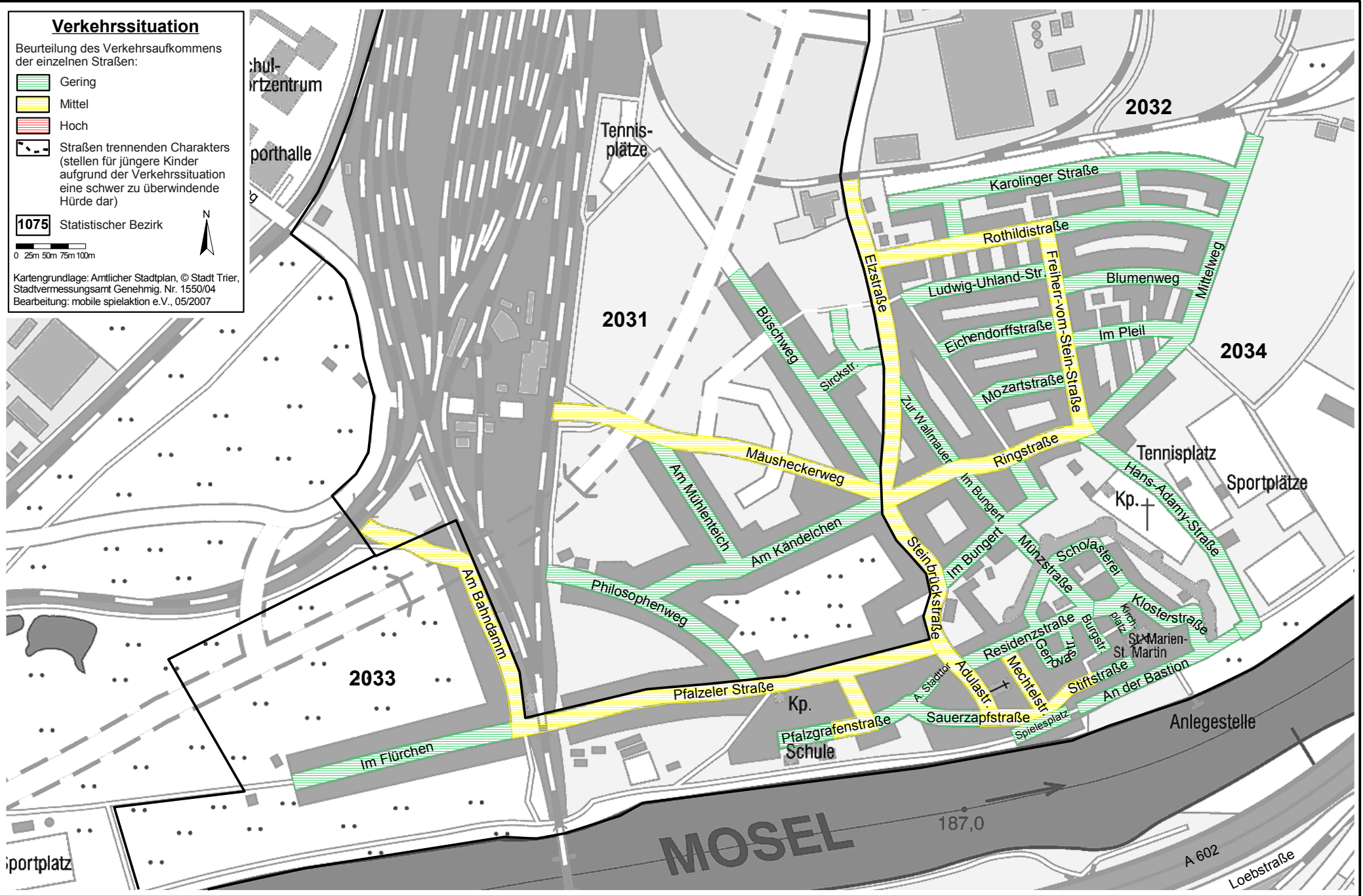
Der Kinderspielplatz Alter Friedhof eignet sich wegen seiner großen Freifläche zum Turnen, Klettern und Ball spielen. Auf dem „Feuerwehrspielplatz“ in der Residenzstraße treffen sich kleinere Kinder gerne zum Schaukeln und Rutschen.

Zum Spielen und Verweilen lädt das Moselufer ein: „An der Mosel ist eine große Wiese mit Bänken und Steinen zum Hinsetzen und Picknick machen.“ Der Moselradweg wird von den Älteren zum Fahrrad und Inliner fahren angenommen.

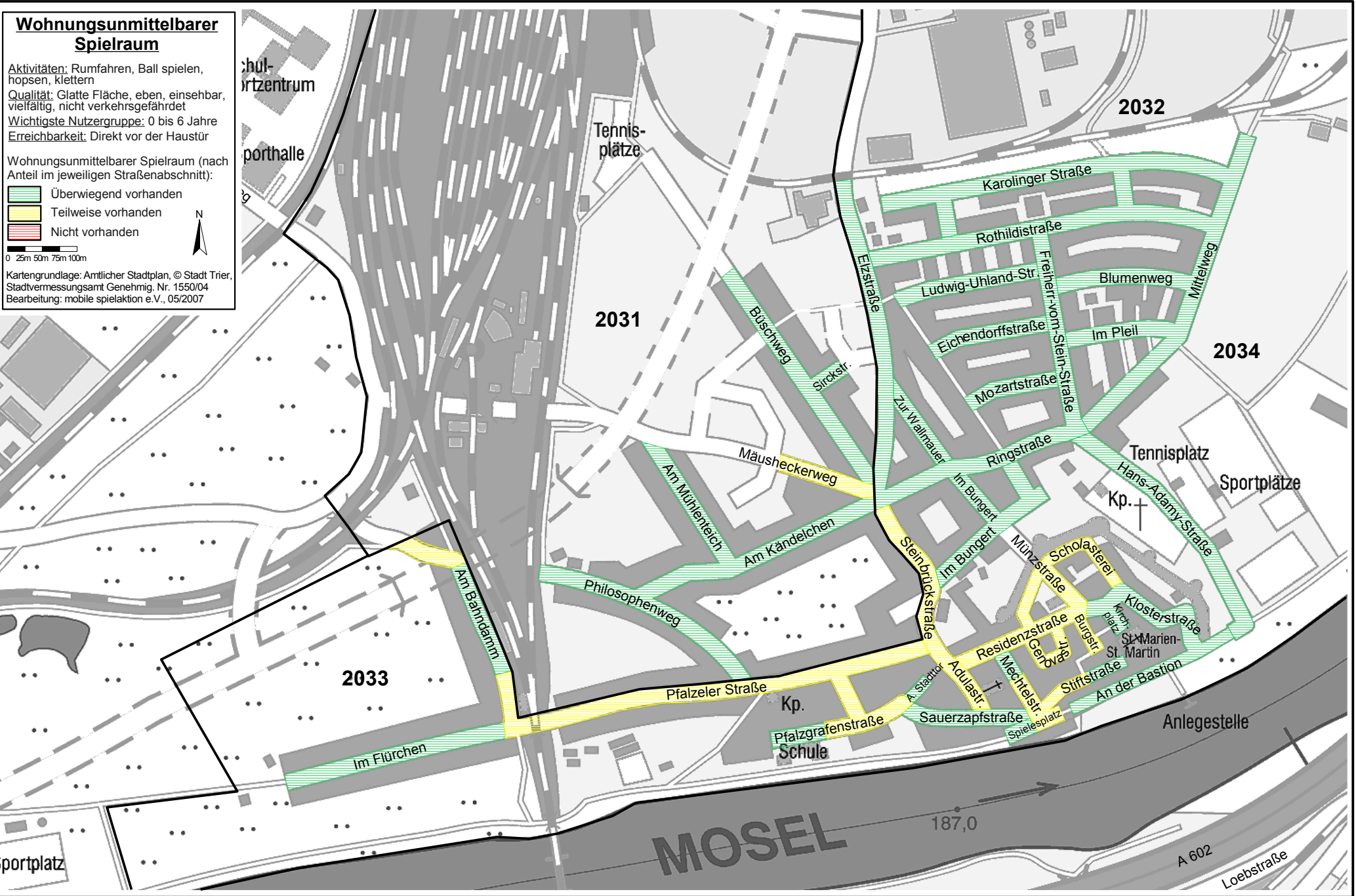
Hinweis: Kinderstadtpläne sind Bestandsaufnahmen aus Kindersicht und nicht als Spielempfehlungen zu verstehen. So sind etwa Spielverbote nur insofern berücksichtigt, als sie von den befragten Kindern geäußert werden.

Bleibt bei Kindern und Jugendlichen ist die Sportanlage: „Wir spielen oft auf dem Bolzplatz Fußball; da kann man auch Handball spielen.“ Zum Fahrrad, Inliner und Skateboard fahren bietet sich die Skaterampe an: „Da sind extra Rampen.“

Stadt Trier Bezirk 203: Pfalzel



Stadt Trier Bezirk 203: Pfalzel



Wohnungsunmittelbarer Spielraum

Aktivitäten: Rumfahren, Ball spielen, hopsen, klettern
 Qualität: Glatte Fläche, eben, einsehbar, vielfältig, nicht verkehrgefährdet
 Wichtigste Nutzergruppe: 0 bis 6 Jahre
 Erreichbarkeit: Direkt vor der Haustür

Wohnungsunmittelbarer Spielraum (nach Anteil im jeweiligen Straßenabschnitt):

- Überwiegend vorhanden
- Teilweise vorhanden
- Nicht vorhanden

0 25m 50m 75m 100m


Kartengrundlage: Amtlicher Stadtplan, © Stadt Trier, Stadtvermessungsamt Genehmig. Nr. 1550/04
 Bearbeitung: mobile spielaktion e.V., 05/2007

Stadt Trier Bezirk 203: Pfalzel

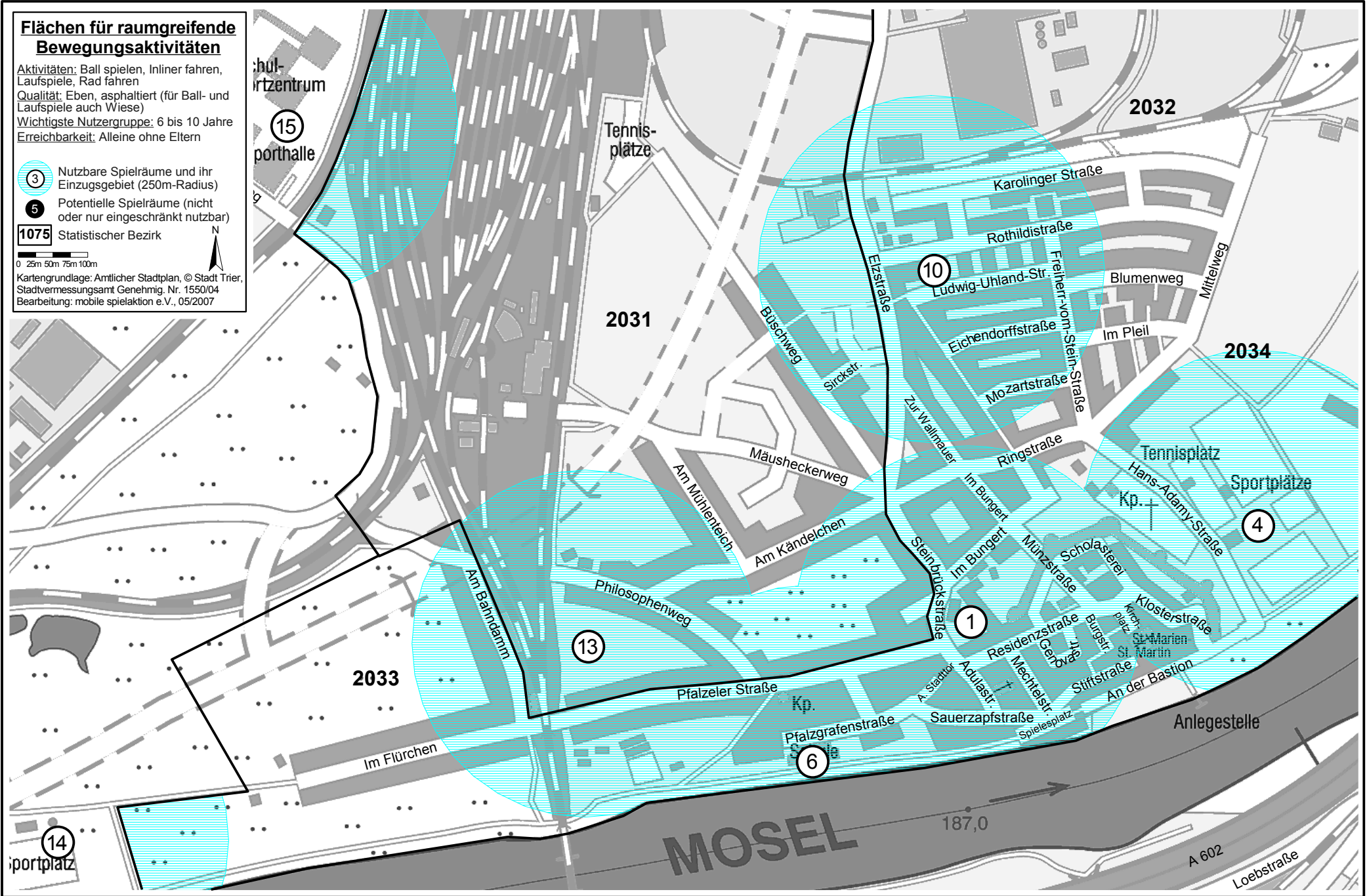
Flächen für raumgreifende Bewegungsaktivitäten

Aktivitäten: Ball spielen, Inliner fahren, Laufspiele, Rad fahren
 Qualität: Eben, asphaltiert (für Ball- und Laufspiele auch Wiese)
 Wichtigste Nutzergruppe: 6 bis 10 Jahre
 Erreichbarkeit: Alleine ohne Eltern

- 3 Nutzbare Spielräume und ihr Einzugsgebiet (250m-Radius)
- 5 Potenzielle Spielräume (nicht oder nur eingeschränkt nutzbar)
- 1075 Statistischer Bezirk



Kartengrundlage: Amtlicher Stadtplan, © Stadt Trier, Stadtvermessungsamt Genehmig. Nr. 1550/04
 Bearbeitung: mobile spielaktion e.V., 05/2007




Stadt Trier Bezirk 203: Pfalzel

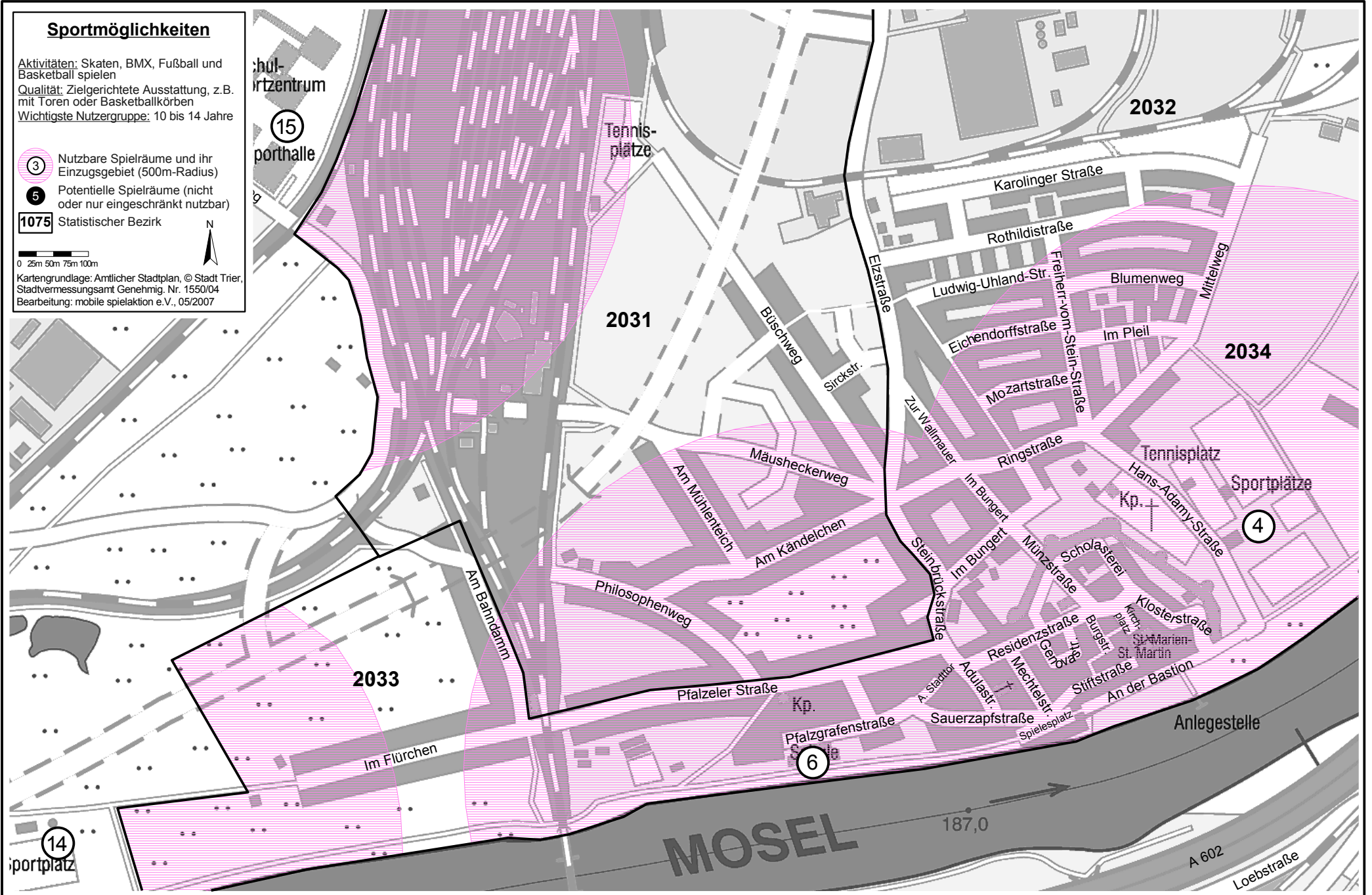
Sportmöglichkeiten

Aktivitäten: Skaten, BMX, Fußball und Basketball spielen
 Qualität: Zielgerichtete Ausstattung, z.B. mit Toren oder Basketballkörben
 Wichtigste Nutzergruppe: 10 bis 14 Jahre

- 3 Nutzbare Spielräume und ihr Einzugsgebiet (500m-Radius)
- 5 Potentielle Spielräume (nicht oder nur eingeschränkt nutzbar)
- 1075 Statistischer Bezirk



Kartengrundlage: Amtlicher Stadtplan, © Stadt Trier, Stadtvermessungsamt Genehmig. Nr. 1550/04
 Bearbeitung: mobile spielaktion e.V., 05/2007



Stadt Trier Bezirk 203: Pfalzel

Eltern-Kind-Spielräume

Aktivitäten: Sand buddeln mit anderen Kindern, Kommunikation von Eltern
Qualität: Sitzgelegenheit für Eltern im Schatten, Sauberkeit, harmonische Atmosphäre

Wichtigste Nutzergruppe: 0 bis 6 Jahre

Erreichbarkeit: Mit Kinderwagen über (Geh-) Wege

3 Nutzbare Spielräume und ihr Einzugsgebiet (250m-Radius)

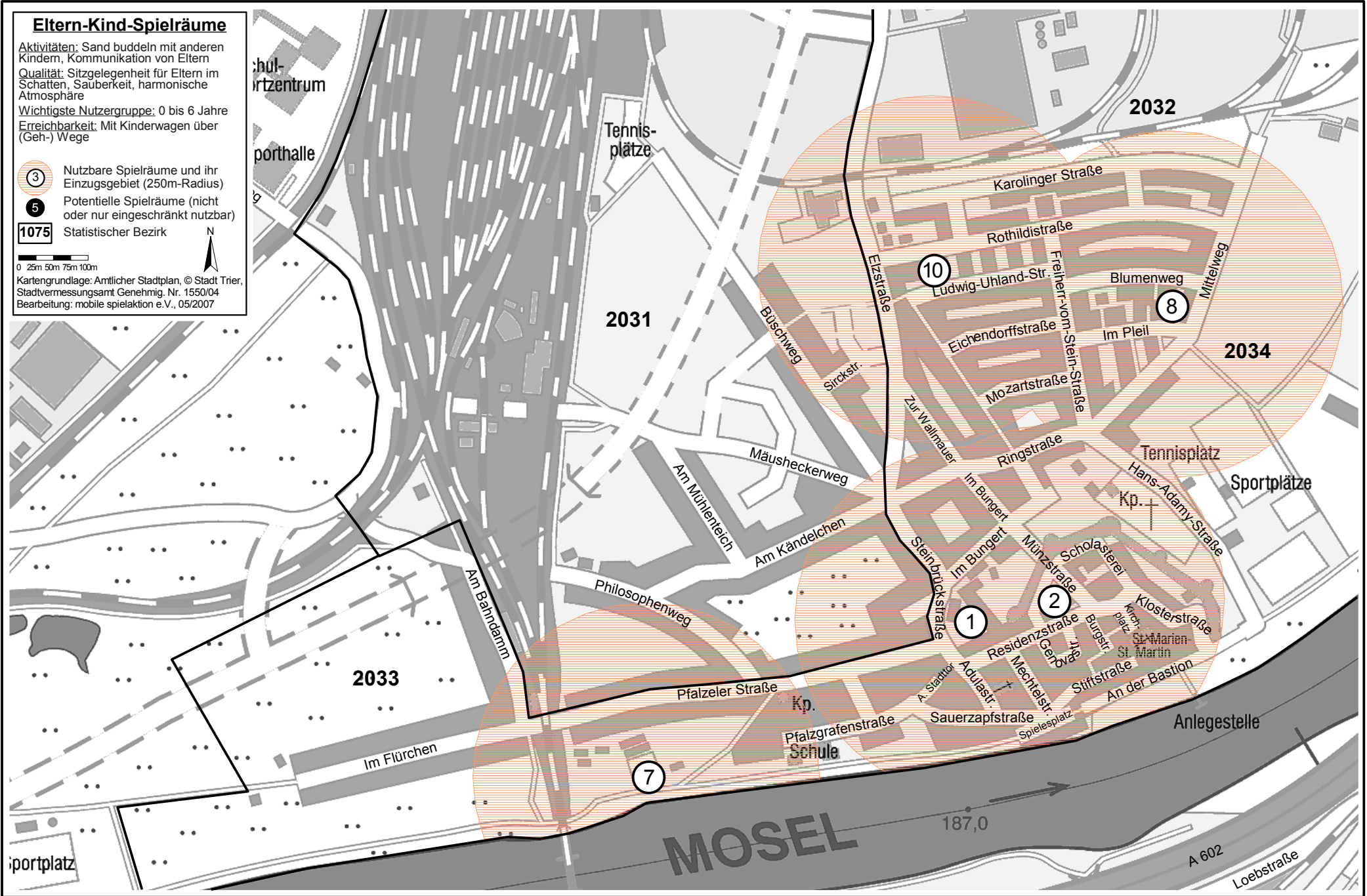
5 Potentielle Spielräume (nicht oder nur eingeschränkt nutzbar)

1075 Statistischer Bezirk

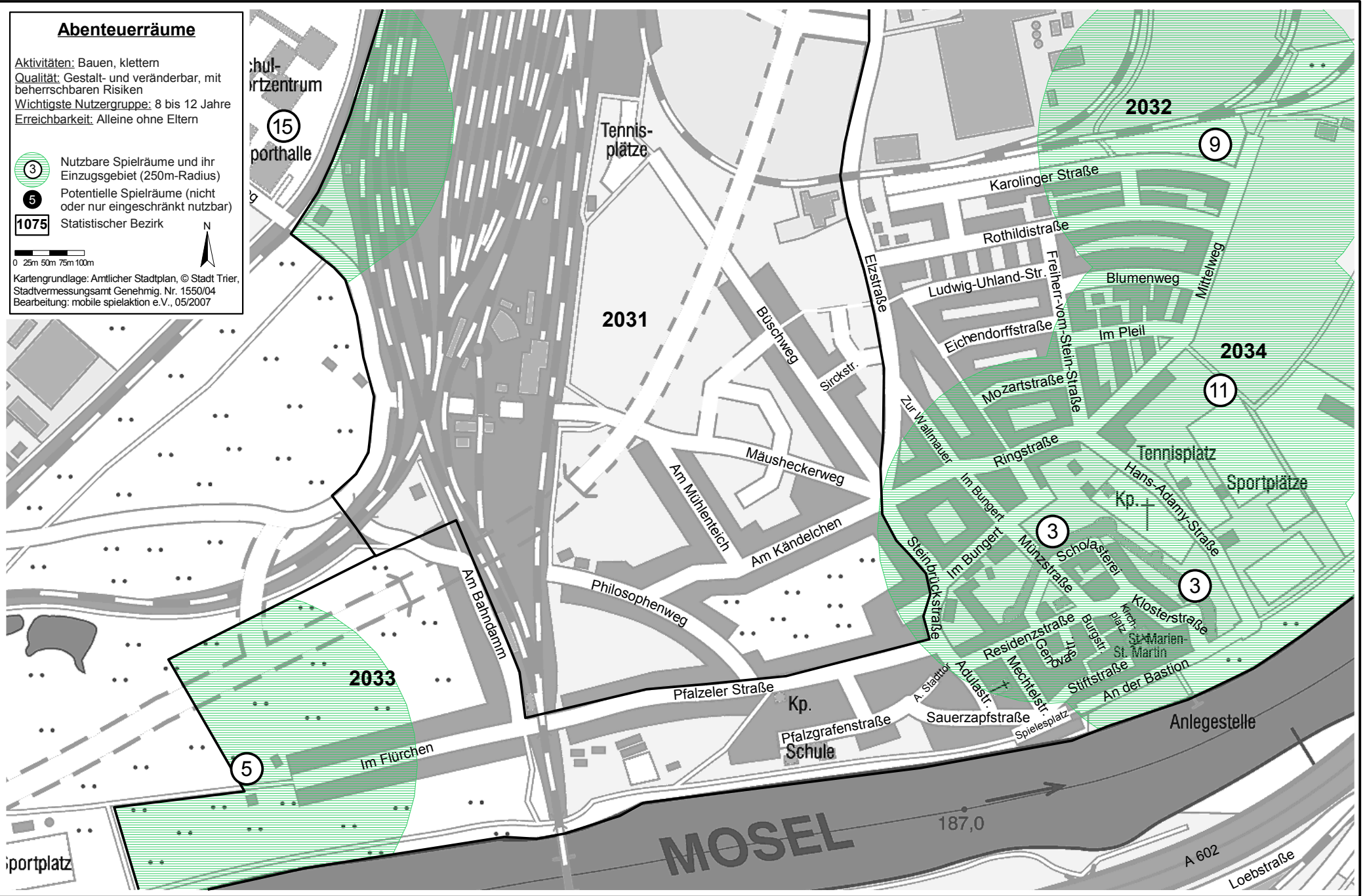
0 25m 50m 75m 100m

Kartengrundlage: Amtlicher Stadtplan, © Stadt Trier, Stadtvermessungsamt Genehmig. Nr. 1550/04

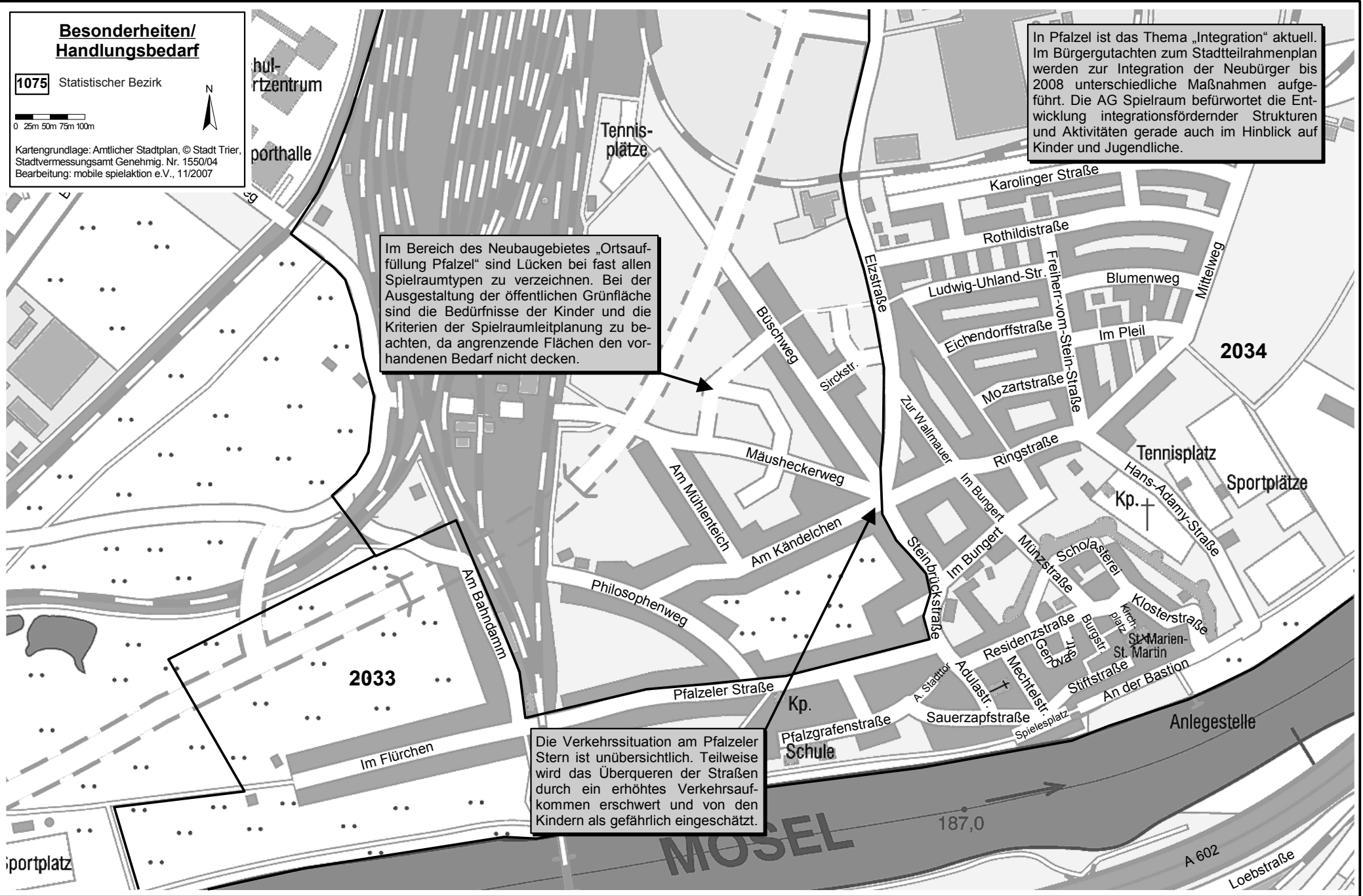
Bearbeitung: mobile spielaktion e.V., 05/2007



Stadt Trier Bezirk 203: Pfalzel



Stadt Trier Bezirk 203: Pfalzel



**Besonderheiten/
Handlungsbedarf**

1075 Statistischer Bezirk

0 25m 50m 75m 100m

Kartengrundlage: Amtlicher Stadtplan, © Stadt Trier, Stadtvermessungsamt Genehmig. Nr. 1550/04
Bearbeitung: mobile spielaktion e.V., 11/2007

In Pfalzel ist das Thema „Integration“ aktuell. Im Bürgergutachten zum Stadtteilrahmenplan werden zur Integration der Neubürger bis 2008 unterschiedliche Maßnahmen aufgeführt. Die AG Spielraum befürwortet die Entwicklung integrationsfördernder Strukturen und Aktivitäten gerade auch im Hinblick auf Kinder und Jugendliche.

Im Bereich des Neubaugebietes „Ortsauf-füllung Pfalzel“ sind Lücken bei fast allen Spielraumtypen zu verzeichnen. Bei der Ausgestaltung der öffentlichen Grünfläche sind die Bedürfnisse der Kinder und die Kriterien der Spielraumleitplanung zu beachten, da angrenzende Flächen den vor-handenen Bedarf nicht decken.

Die Verkehrssituation am Pfalzeler Stern ist unübersichtlich. Teilweise wird das Überqueren der Straßen durch ein erhöhtes Verkehrsaufkommen erschwert und von den Kindern als gefährlich eingeschätzt.