

# Spielraumplan Stadtteil 202: Quint

- Stadtteilbeschreibung
- Spielraumbtabelle
- Kinderstadtplan
- Verkehrssituation
- Wohnungsunmittelbare Spielräume
- Flächen für raumgreifende Bewegungsaktivitäten
- Sportmöglichkeiten
- Eltern-Kind-Spielräume
- Phantasieräume
- Abenteueräume
- Öffentliche Räume
- Besonderheiten und Handlungsbedarf

# Stadt Trier Bezirk 202: Quint

- Stand Januar 2007 -

## Allgemeine Charakterisierung

Quint liegt fern vom Stadtzentrum an der nördlichen Stadtgrenze Triers. Im Stadtteil gibt es sehr viele Neubaugebiete, so dass junge Familien überproportional häufig vertreten sind. Der Kinderanteil ist mit 18 % wesentlich höher wie im städtischen Gesamtdurchschnitt.

## Demographische Angaben

Altersstruktur der Kinder und Jugendlichen

Altersgruppe	Statistischer Bezirk		Anteil der Altersgruppen	
	2021	Summe	Stadtteil	Gesamtstadt
0 – 2 Jahre	42	42	2,5 %	2,4 %
3 – 5 Jahre	39	39	2,3 %	2,2 %
6 – 10 Jahre	86	86	5,2 %	3,8 %
11 – 15 Jahre	133	133	8,0 %	4,1 %
Summe	300	300		
Einwohnerzahl	1665	1665		
Kinderanteil	18,0 %		<b>18,0 %</b>	12,6 %

Stand 31.12.2006

## Städtische Sportstätten, Spiel- und Bolzplätze

- KSP 2.07 „Am Herrenhaus Quint“
- KSP 2.19 Schlosspark

## Schulen und Kindertagesstätten

- Integrativer Kindergarten Haus Tobias (Von-Pidoll-Straße)
- Grundschule Quint (Taubenbergstraße)

## Siedlungsstruktur, Grün- und Freiflächen

Der Stadtteil besteht fast nur aus Einzel-, Reihen- und Doppelhausbebauung. Nur im alten Ort Quint ist Geschosswohnungsbau anzutreffen. Der Ort liegt einerseits nah an der Mosel und ist andererseits von Wald umgeben.

## Verkehrssituation

Durch Quint führt eine mäßig bis stark befahrene Hauptverkehrsstraße, die Koblenzer Straße. Ansonsten besteht der Stadtteil fast nur aus Anwohnerstraßen mit geringem Verkehrsaufkommen.

## Zuständigkeiten / Personen

Ortsvorsteher: Günther Merzkirch, Schwarzer Weg 18a, 54293 Trier, Tel.: 0651 66978  
Stellvertreterin: Christel Neu, Ehranger Straße 201, Tel.: 0651 66913

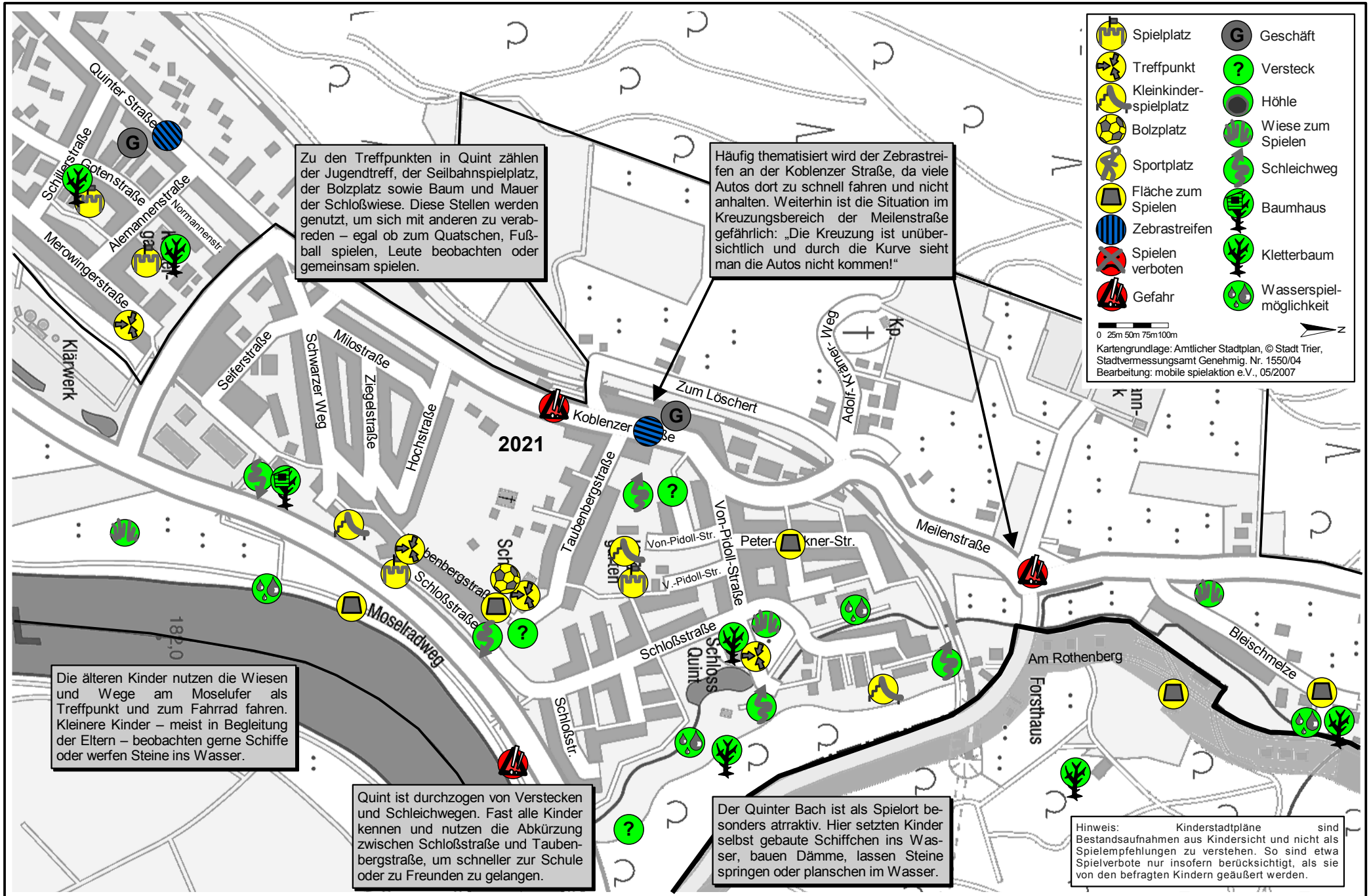
## Besonderheiten und Handlungsbedarf der Spielraumpläne des II. Umlaufes (3/2002) sowie aktuelle Stellungnahmen\*

1. Im Bereich der Bleischmelze bestehen mehrere Lücken an Spielräumen. Unter anderem besteht Bedarf an Phantasieräumen, Sportmöglichkeiten und Eltern-Kind-Spielräumen. Zur Zeit wird geprüft, ob Möglichkeiten bestehen, um einen teilweisen Lückenschluß zu gewährleisten.  
\* Städtische Flächen stehen im Bereich der Bleischmelze nicht zur Verfügung.
2. In Quint besteht ein Arbeitskreis Jugendarbeit, der sich mit der Aufwertung der Jugendarbeit im Stadtteil auseinandersetzt und den Jugendpfleger in seiner Tätigkeit unterstützt. Unter anderem bietet dieser Arbeitskreis verschiedene Aktivitäten und Ferienfreizeiten an.  
\* Es gibt weiterhin das offene Angebot eines ehrenamtlichen Jugendpflegers.
3. Die Jugendlichen in Quint nutzen die Bushaltestelle in der Schloßstraße als Treffpunkt, jedoch kommt es dort immer wieder zu Auseinandersetzungen mit Anwohnern oder anderen Problemen. Es sollte nach anderen Standorten gesucht werden, an denen sich die Jugendlichen treffen können, um diesen Konflikten entgegenzuwirken.  
\* In Quint ist einmal wöchentlich eine hauptamtliche Streetworkerin vor Ort, um sich aktueller Probleme anzunehmen. Informelle Treffpunkte von Jugendlichen entstehen, zerfallen und können von außen nicht gesteuert werden. Momentan wird eher die Mauer an der Schloßwiese von den Jugendlichen als Treffpunkt genutzt.

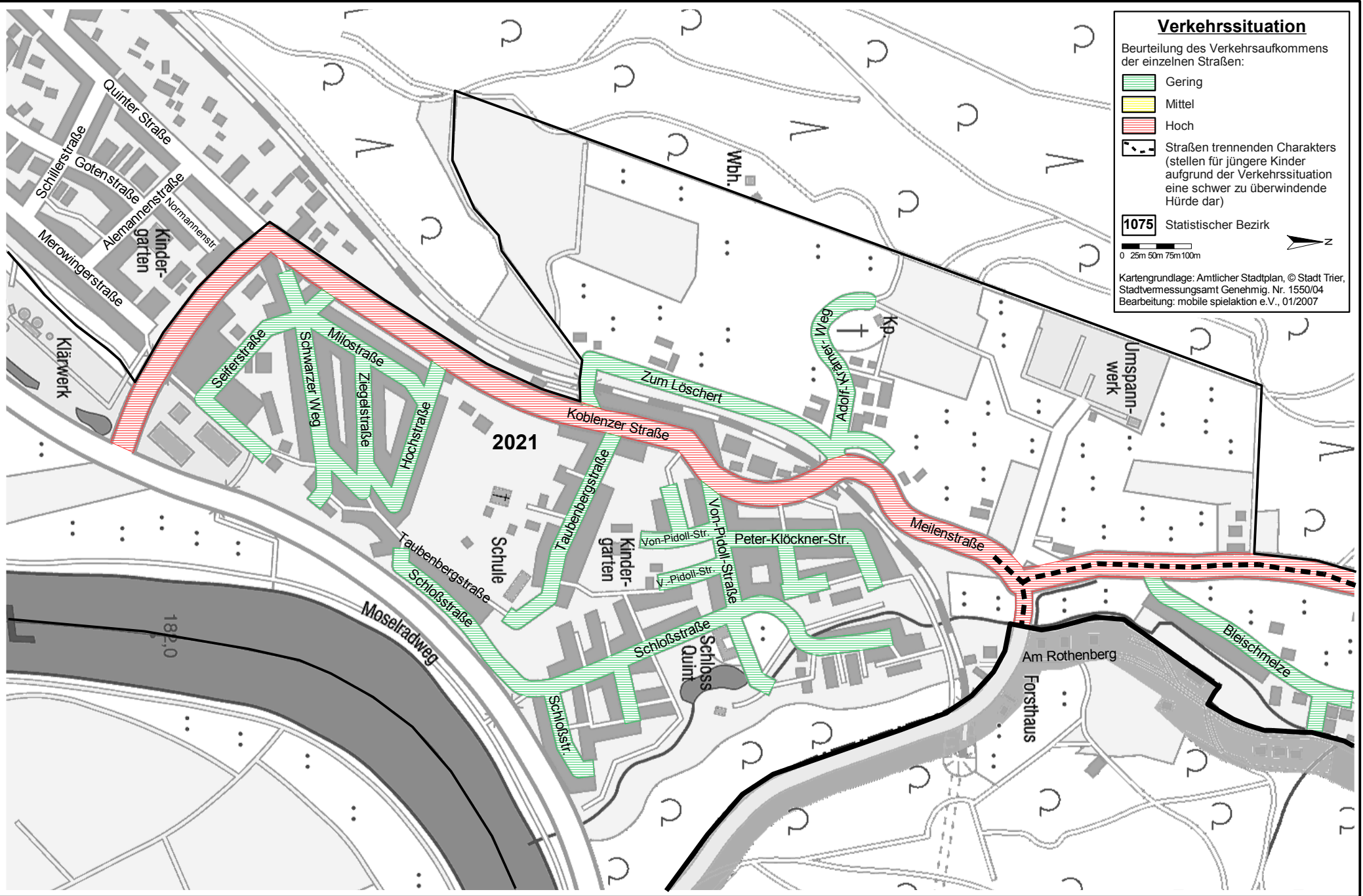
# Stadt Trier Bezirk 202: Quint – Spielräume

Raum-Nummer	Eltern-Kind-Spielräume	Abenteuerräume	Phantasieräume	Sportmöglichkeiten	Öffentliche Räume	Flächen für raumgreifende Bewegungsaktivitäten	Name / Beschreibung	Anmerkungen
1		x					Quinter Bach hinter Naturfreundehaus und Anfang Meulenwald	
2			x			x	Verkehrsberuhigter Bereich Am Rothenberg	
3						x	Umliegende Fußwege Schloßstraße / Peter-Klöckner-Str.	
4					x		Bushaltestelle Schloßstraße	
5			x			x	Wiese vor dem Quinter Schloß und Umgebung	
6	x		x				KSP 2.19 Schloßstraße	
7						x	Schulhof Grundschule Quint	Wackelbrücke und Klettergerüst
8				x			Bolzplatz hinter der Grundschule	Nutzung außerhalb Schulbetrieb möglich (ab 15:00 Uhr)
9	x		x				KSP 2.07 „Am Herrenhaus Quint“	
10		x	x				Ende Seiferstraße	Schleichwege, Baumhaus
11	(x)						Privatspielplatz Wohnanlage „Schwarzer Weg“	
12		x					Ende Schloßstraße / Quinter Bach	
13	(x)						Privatspielplatz Schloßstraße	Nur Sandkasten und Sitzgelegenheit
14						x	Wiese Am Rothenberg	mit Sitzgelegenheiten
15			x				Grünfläche untere Taubenbergstraße	
16		x					Waldhang Taubenbergstraße	
17						x	Verkehrsberuhigter Bereich Schloßstraße	
18		x					Abenteuerraum Taubenbergstraße Ecke Koblenzerstraße	
19						x	Verkehrsberuhigter Bereich Von-Pidoll-Straße	
20	x	x	x			x	KSP 2.04 Alemannenstraße und Umgebung	Gehört nach Ehrang; liegt im Einzugsgebiet Quint
21		x				x	Böschung hinter dem Jugendtreff	Gehört nach Ehrang; liegt im Einzugsgebiet Quint
22				x	x	x	Außengelände Jugendtreff	Gehört nach Ehrang; liegt im Einzugsgebiet Quint

# Kinderstadtplan Trier Bezirk 202: Quint



# Stadt Trier Bezirk 202: Quint



**Verkehrssituation**  
 Beurteilung des Verkehrsaufkommens der einzelnen Straßen:

- Gering
- Mittel
- Hoch
- Straßen trennenden Charakters (stellen für jüngere Kinder aufgrund der Verkehrssituation eine schwer zu überwindende Hürde dar)

**1075** Statistischer Bezirk

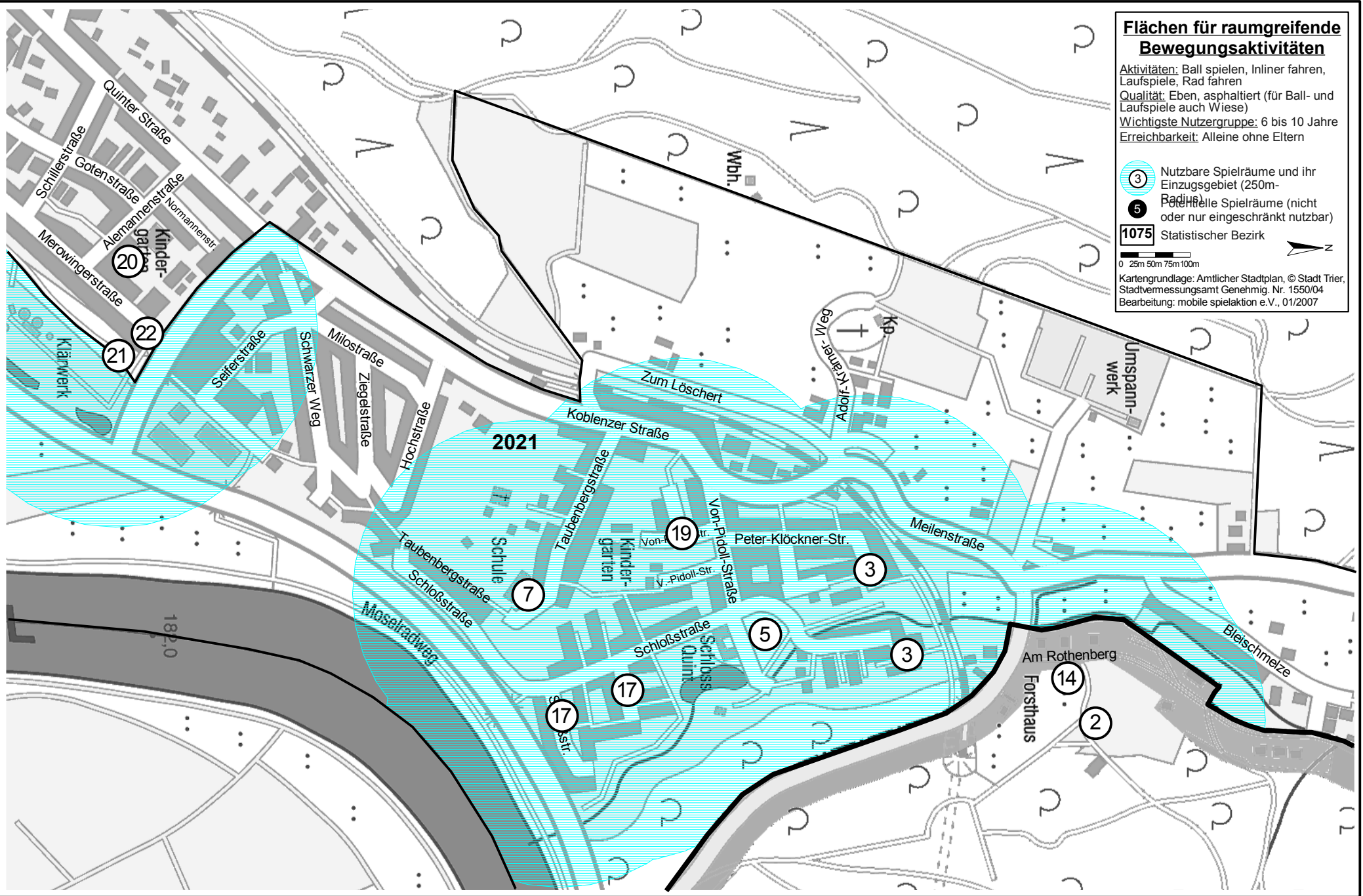
0 25m 50m 75m 100m

Kartengrundlage: Amtlicher Stadtplan, © Stadt Trier, Stadtvermessungsamt Genehmig. Nr. 1550/04  
 Bearbeitung: mobile spielaktion e.V., 01/2007

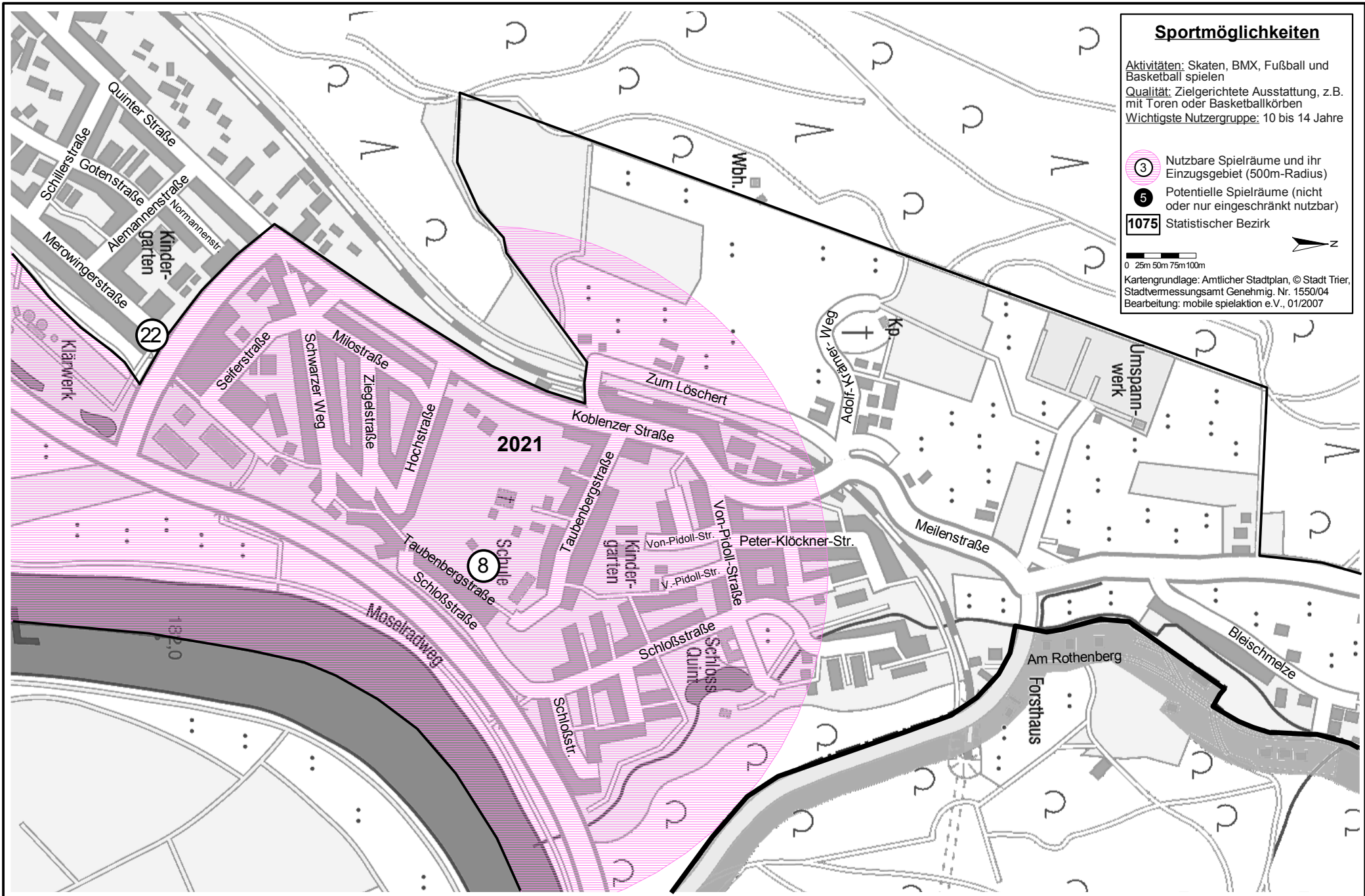
# Stadt Trier Bezirk 202: Quint



# Stadt Trier Bezirk 202: Quint

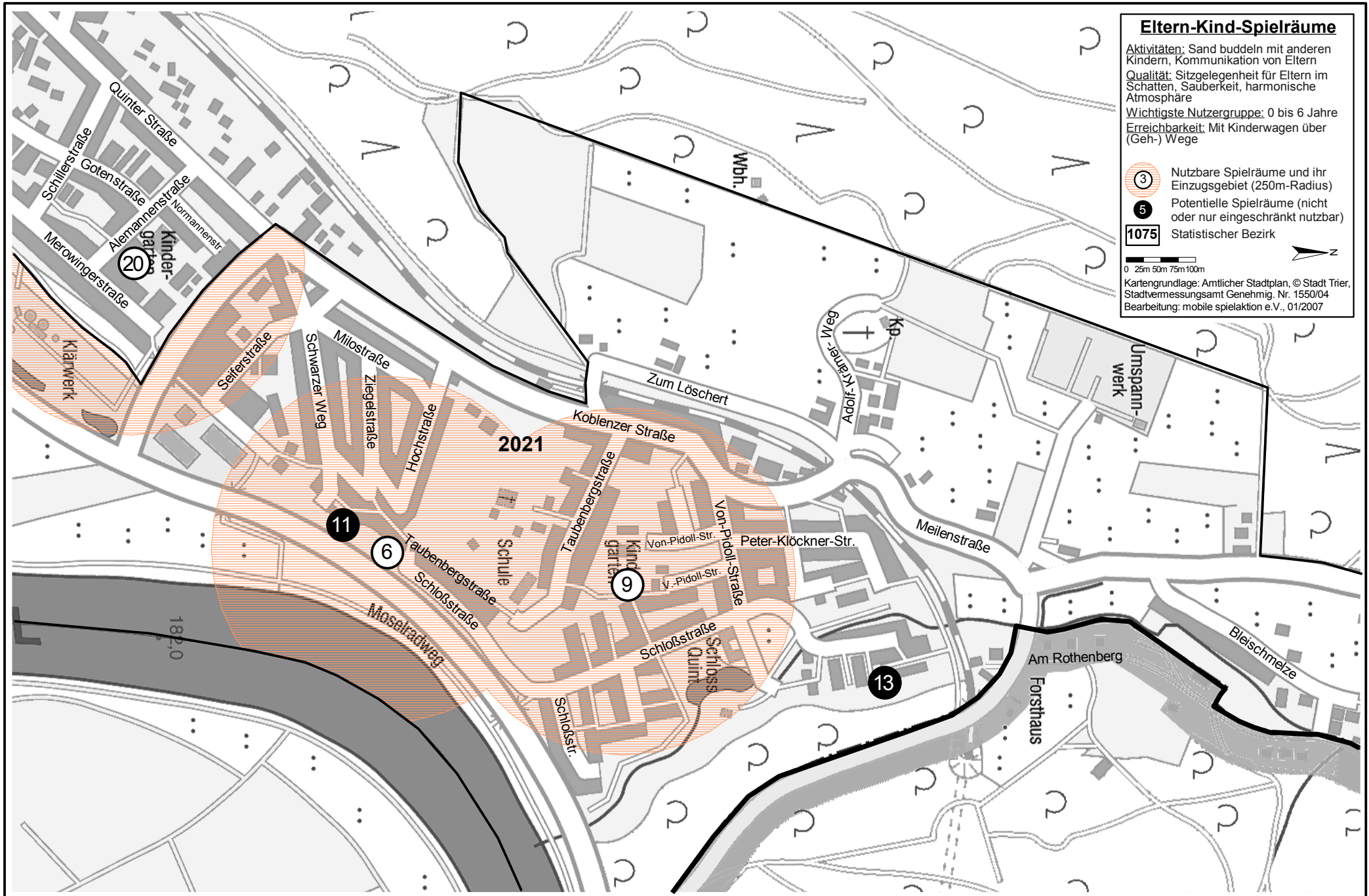


# Stadt Trier Bezirk 202: Quint





# Stadt Trier Bezirk 202: Quint



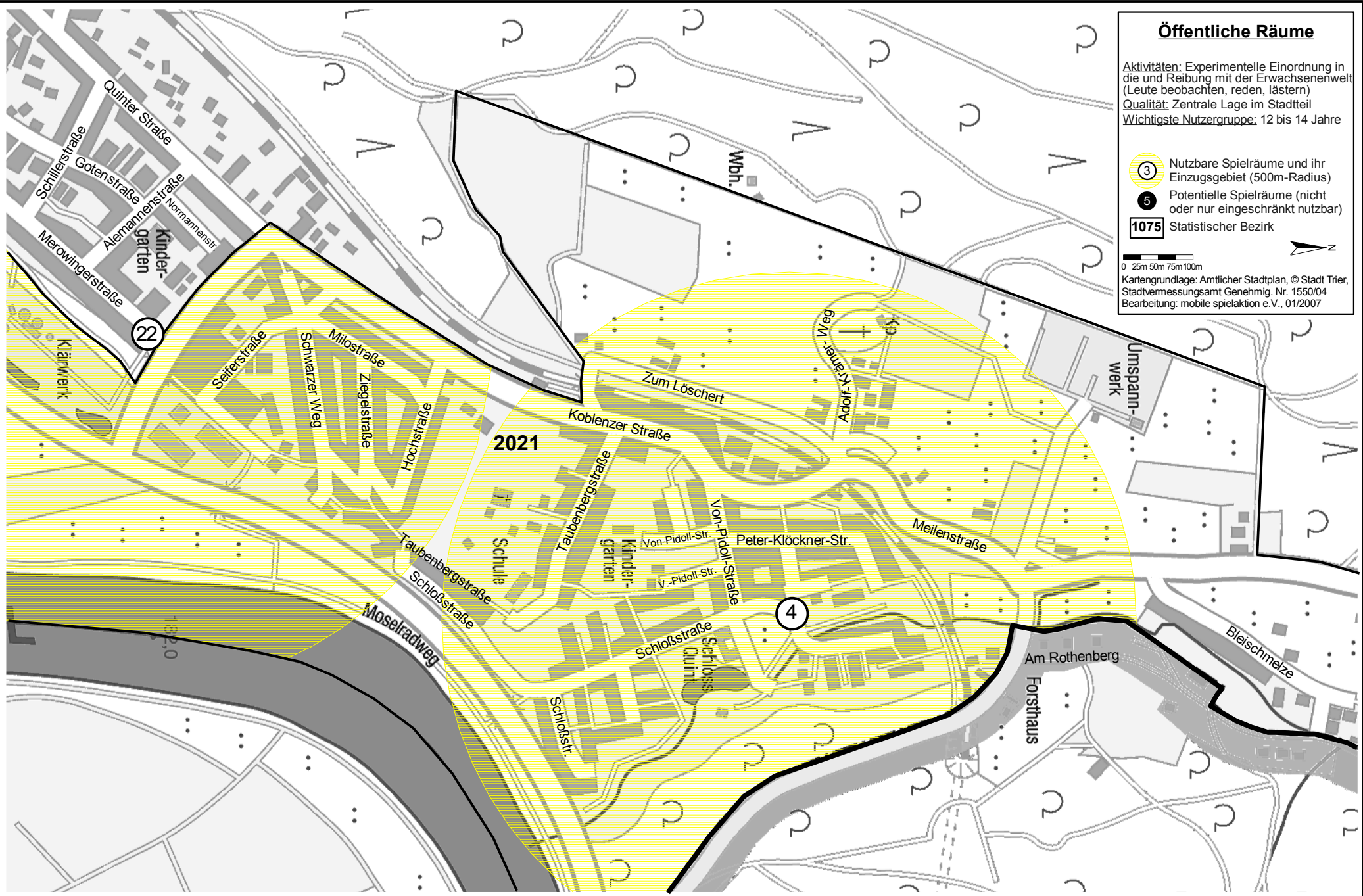
# Stadt Trier Bezirk 202: Quint



# Stadt Trier Bezirk 202: Quint



# Stadt Trier Bezirk 202: Quint



### Öffentliche Räume

**Aktivitäten:** Experimentelle Einordnung in die und Reibung mit der Erwachsenenwelt (Leute beobachten, reden, lästern)  
**Qualität:** Zentrale Lage im Stadtteil  
**Wichtigste Nutzergruppe:** 12 bis 14 Jahre

- 3 Nutzbare Spielräume und ihr Einzugsgebiet (500m-Radius)
- 5 Potenzielle Spielräume (nicht oder nur eingeschränkt nutzbar)
- 1075 Statistischer Bezirk

0 25m 50m 75m 100m

Kartengrundlage: Amtlicher Stadtplan, © Stadt Trier, Stadtvermessungsamt Genehmig. Nr. 1550/04  
 Bearbeitung: mobile spielaktion e.V., 01/2007

# Stadt Trier Bezirk 202: Quint

## Besonderheiten/ Handlungsbedarf

**1075** Statistischer Bezirk

0 25m 50m 75m 100m



Kartengrundlage: Amtlicher Stadtplan, © Stadt Trier, Stadtvermessungsamt Genehmig. Nr. 1550/04  
Bearbeitung: mobile spielaktion e.V., 09/2007

