

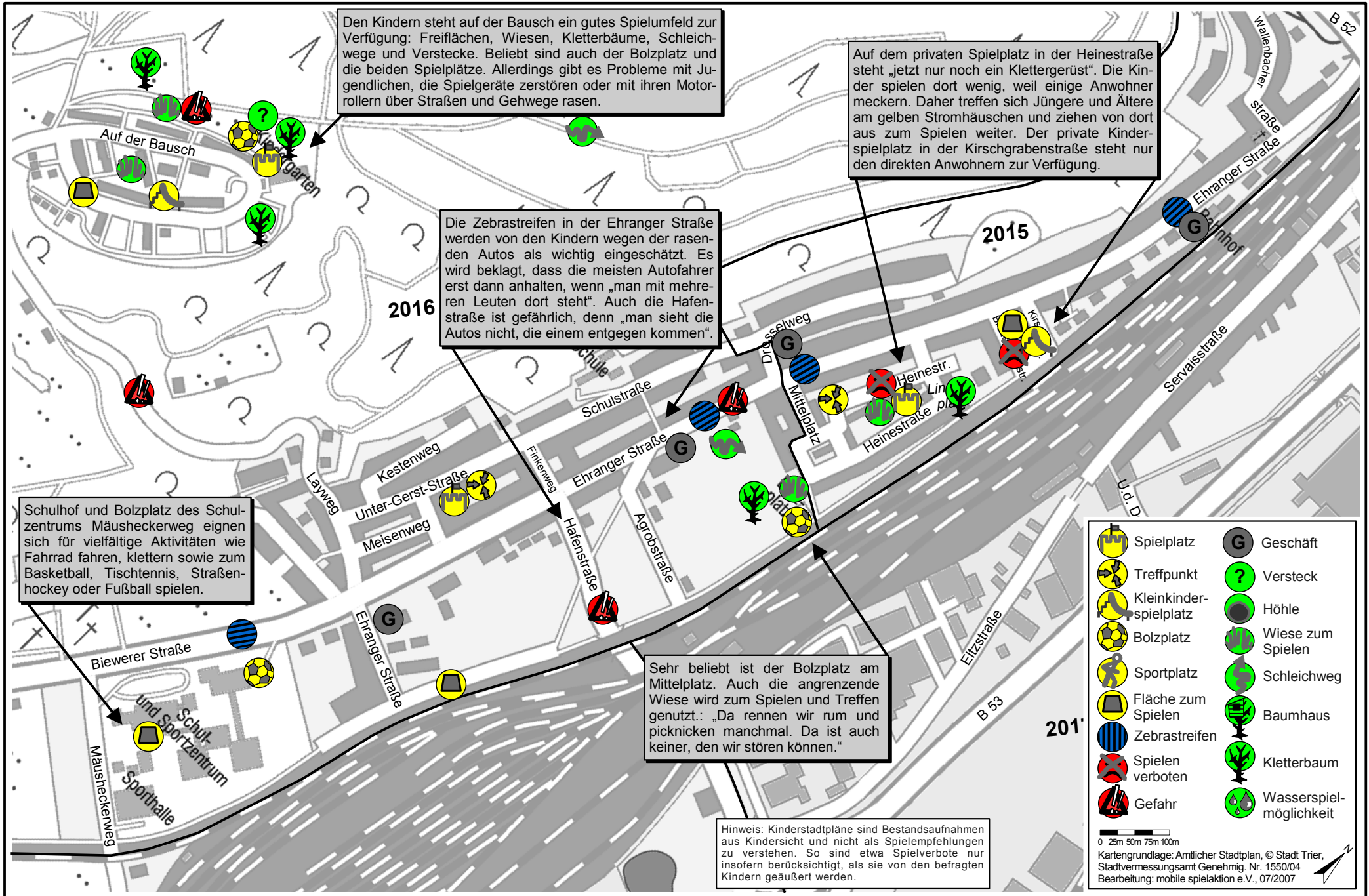
Spielraumplan Stadtteil 201: Ehrang (B)

- Stadtteilbeschreibung
- Spielraumtabelle
- Kinderstadtplan
- Verkehrssituation
- Wohnungsunmittelbare Spielräume
- Flächen für raumgreifende Bewegungsaktivitäten
- Sportmöglichkeiten
- Eltern-Kind-Spielräume
- Phantasieräume
- Abenteuerräume
- Öffentliche Räume
- Besonderheiten und Handlungsbedarf

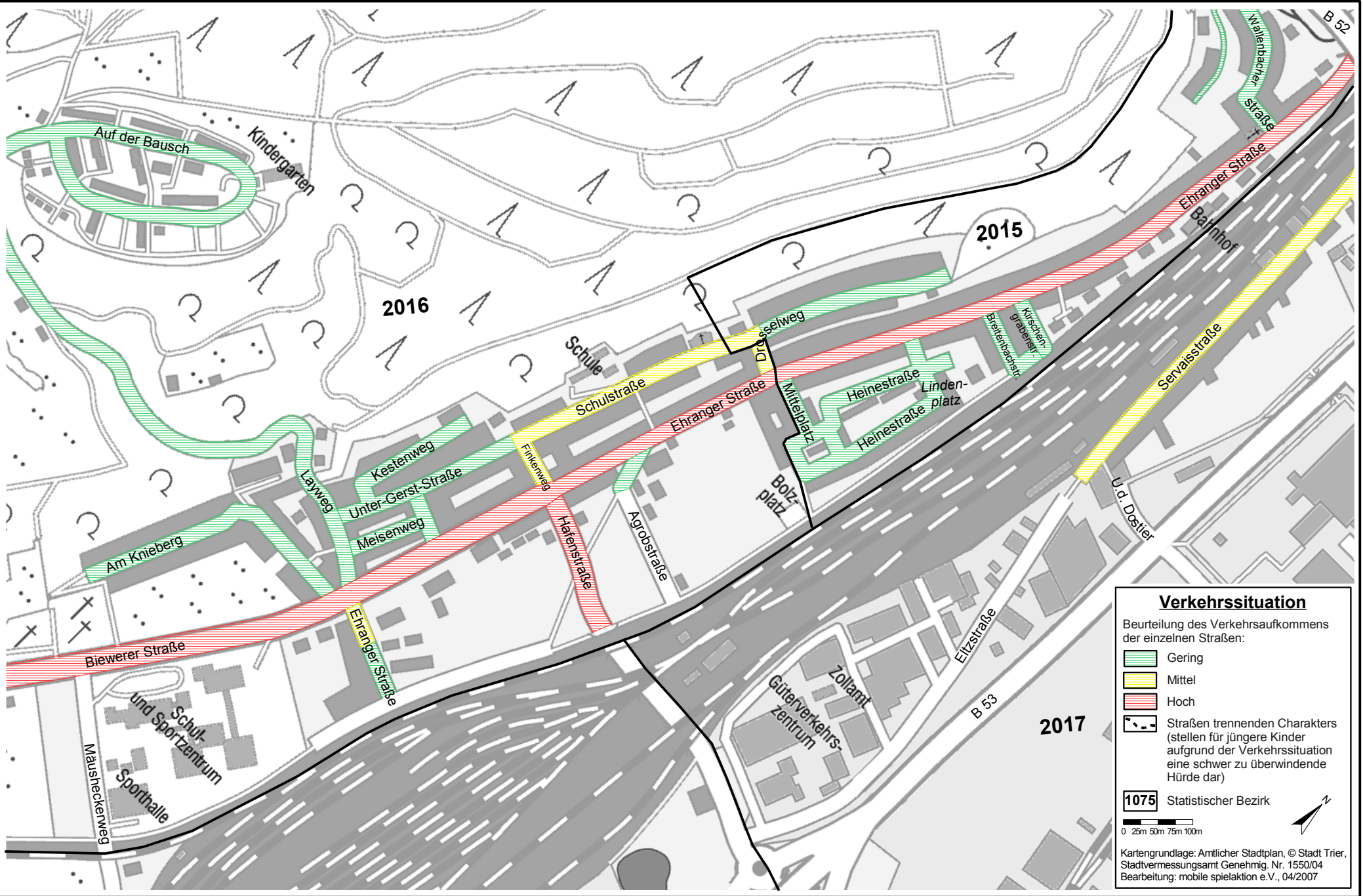
Stadt Trier Bezirk 201: Ehrang (B) – Spielräume

Raum-Nummer	Eltern-Kind-Spielräume	Abenteuerräume	Phantasieräume	Sportmöglichkeiten	Öffentliche Räume	Flächen für raumgreifende Bewegungsaktivitäten	Name / Beschreibung	Anmerkungen
1		x					Waldgebiet	mit vielen Kletterbäumen
2			x				Grünfläche Drosselweg	
3						x	Verkehrsberuhigter Bereich auf der Bausch	
4	x		x				KSP 2.08 Unter Gerst	
5				x			Bolzplatz Mittelplatz	Liegt in unmittelbarer Nähe zur Bahnlinie
6			x			x	Wiese und Gebüsch neben Bolzplatz und Radweg	
7	(x)		x				Privater Spielplatz Heinestraße	Ungepflegt, Schaukeln fehlen und Sandkasten ist mit Gras bewachsen
8	(x)		(x)				Privater Spielplatz hinter Kirschengrabenstraße	
9	x						KSP 2.22 (Kleinkinderspielplatz)	
10				x			Bolzplatz Bausch	
11	x	x	x		x		KSP 2.21 Bausch	Großer, mit Kinderbeteiligung neu angelegter Spielplatz
12		x	x				Wald um Bausch	
13		x	x			x	Freiflächen auf der Bausch	Hügellandschaft - zum BMX fahren geeignet
14		x		x	x	x	Schul- und Sportzentrum Mäusheckerweg	ab 18:00 Uhr geschlossen
15		x					Gebüschzone mit Wildwuchs	
16		x					Wald oberhalb des Friedhofes	

Kinderstadtplan Trier Bezirk 201: Ehrang (B)



Stadt Trier Bezirk 201: Ehrang (B)



Verkehrssituation

Beurteilung des Verkehrsaufkommens der einzelnen Straßen:

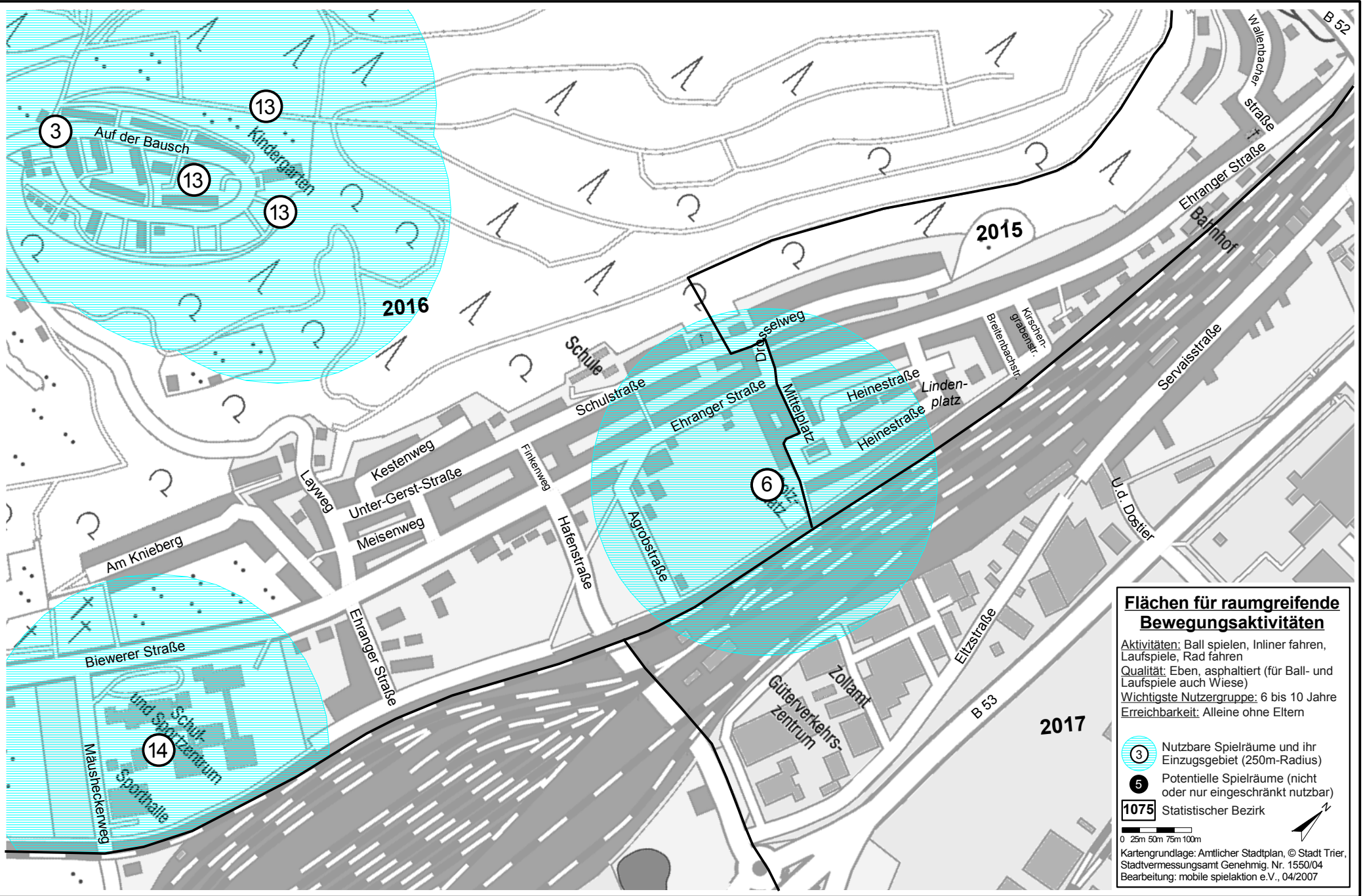
- Gering
- Mittel
- Hoch
- Straßen trendenden Charakters (stellen für jüngere Kinder aufgrund der Verkehrssituation eine schwer zu überwindende Hürde dar)

1075 Statistischer Bezirk

0 25m 50m 75m 100m

Kartengrundlage: Amtlicher Stadtplan, © Stadt Trier, Stadtvermessungsamt Genehmig. Nr. 1550/04
 Bearbeitung: mobile spielaktion e.V., 04/2007

Stadt Trier Bezirk 201: Ehrang (B)



Flächen für raumgreifende Bewegungsaktivitäten

Aktivitäten: Ball spielen, Inliner fahren, Laufspiele, Rad fahren
 Qualität: Eben, asphaltiert (für Ball- und Laufspiele auch Wiese)
 Wichtigste Nutzergruppe: 6 bis 10 Jahre
 Erreichbarkeit: Alleine ohne Eltern

3 Nutzbare Spielräume und ihr Einzugsgebiet (250m-Radius)
5 Potenzielle Spielräume (nicht oder nur eingeschränkt nutzbar)
1075 Statistischer Bezirk

0 25m 50m 75m 100m

Kartengrundlage: Amtlicher Stadtplan, © Stadt Trier, Stadtvermessungsamt Genehmig. Nr. 1550/04
 Bearbeitung: mobile spielaktion e.V., 04/2007

Stadt Trier Bezirk 201: Ehrang (B)



Sportmöglichkeiten

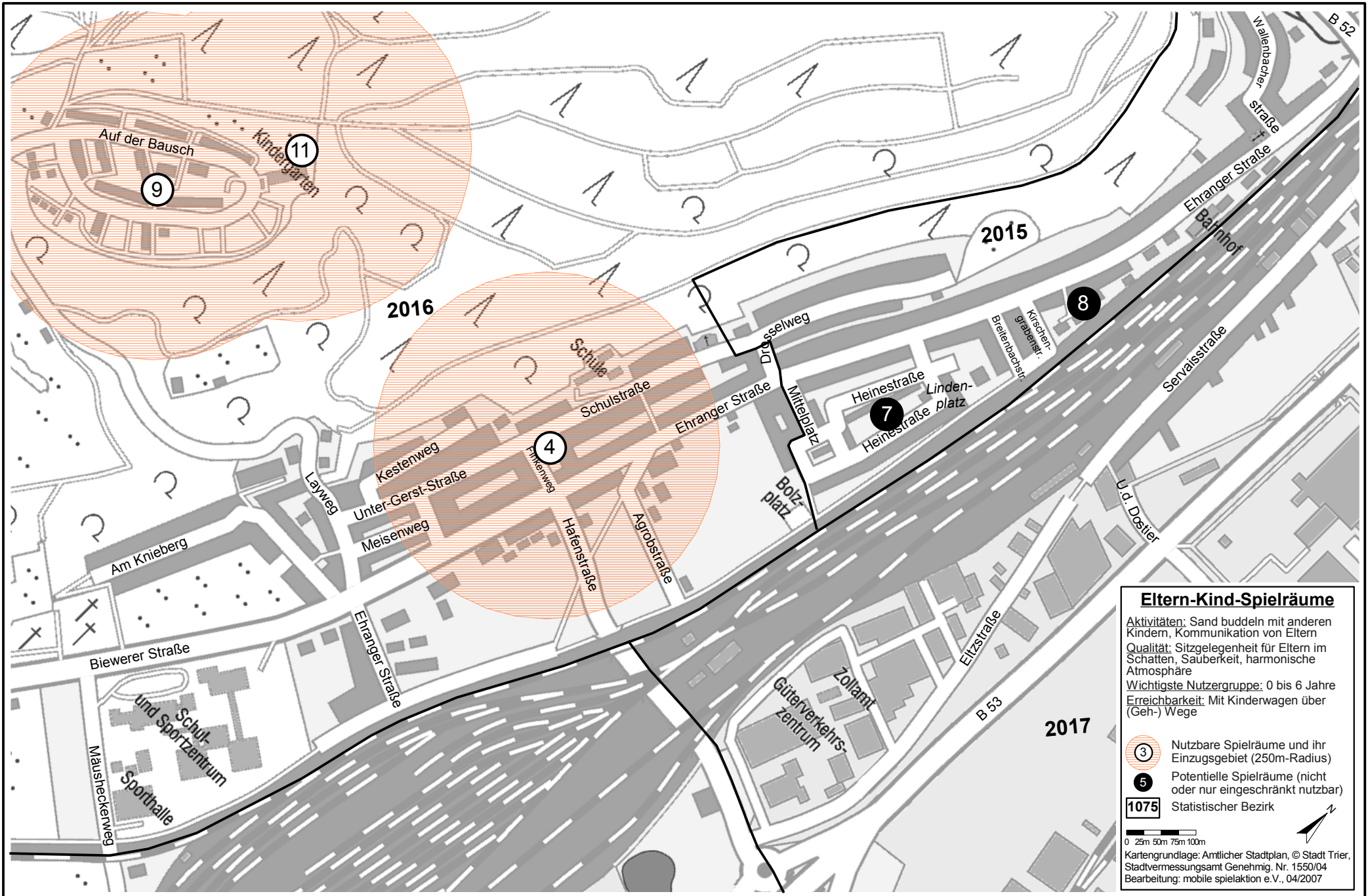
Aktivitäten: Skaten, BMX, Fußball und Basketball spielen
Qualität: Zielgerichtete Ausstattung, z.B. mit Toren oder Basketballkörben
Wichtigste Nutzergruppe: 10 bis 14 Jahre

③ Nutzbare Spielräume und ihr Einzugsgebiet (500m-Radius)
 ⑤ Potentielle Spielräume (nicht oder nur eingeschränkt nutzbar)
 1075 Statistischer Bezirk

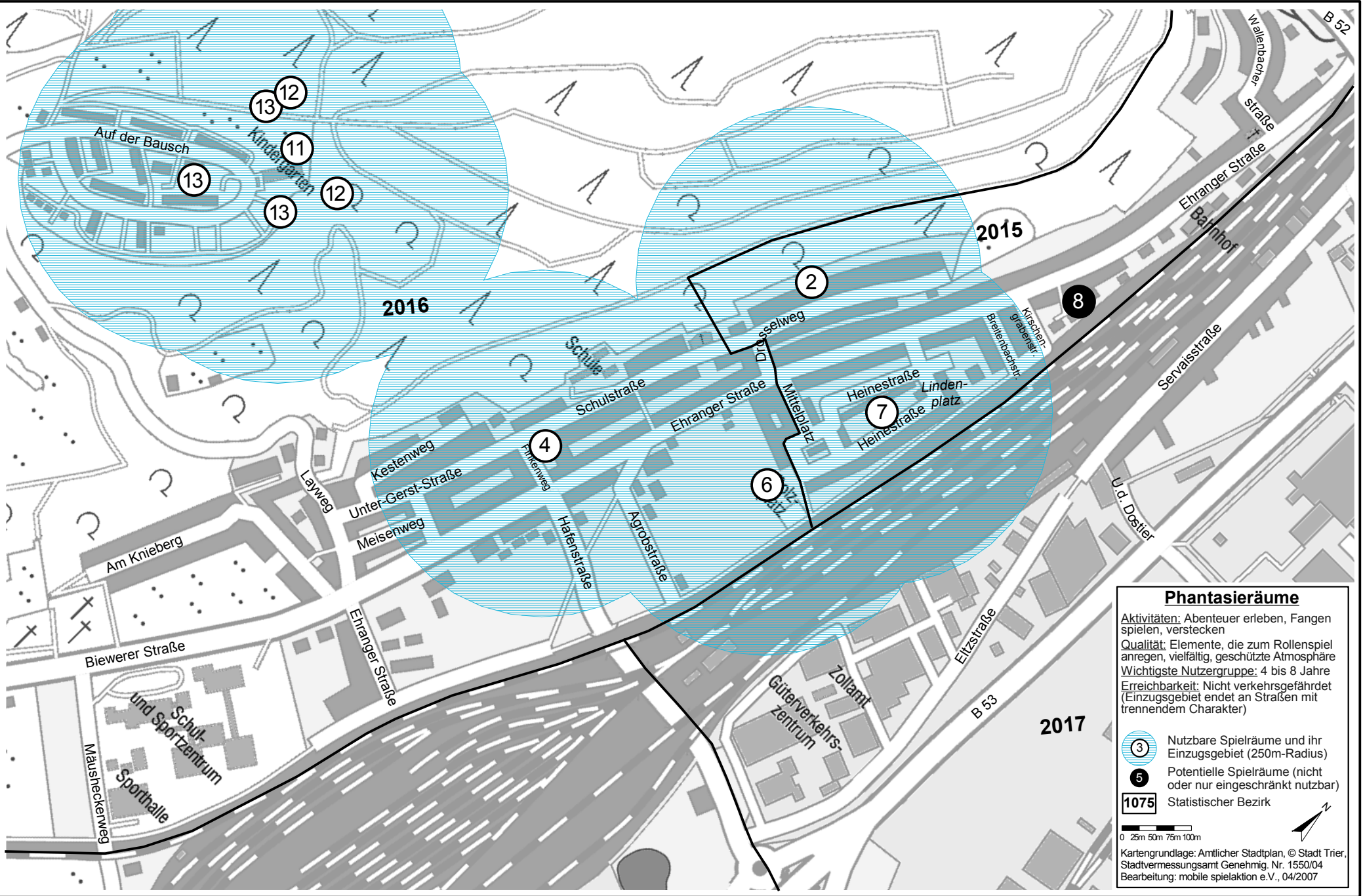
0 25m 50m 75m 100m

Kartengrundlage: Amtlicher Stadtplan, © Stadt Trier, Stadtvermessungsamt Genehmig. Nr. 1550/04
 Bearbeitung: mobile spielaktion e.V., 04/2007

Stadt Trier Bezirk 201: Ehrang (B)



Stadt Trier Bezirk 201: Ehrang (B)



Phantasieräume

Aktivitäten: Abenteuer erleben, Fangen spielen, verstecken

Qualität: Elemente, die zum Rollenspiel anregen, vielfältig, geschützte Atmosphäre

Wichtigste Nutzergruppe: 4 bis 8 Jahre

Erreichbarkeit: Nicht verkehrsgefährdet (Einzugsgebiet endet an Straßen mit trennendem Charakter)

3 Nutzbare Spielräume und ihr Einzugsgebiet (250m-Radius)
5 Potentielle Spielräume (nicht oder nur eingeschränkt nutzbar)
1075 Statistischer Bezirk

0 25m 50m 75m 100m
 Kartengrundlage: Amtlicher Stadtplan, © Stadt Trier, Stadtvermessungsamt Genehmig. Nr. 1550/04
 Bearbeitung: mobile spielaktion e.V., 04/2007

Stadt Trier Bezirk 201: Ehrang (B)



Abenteuerräume

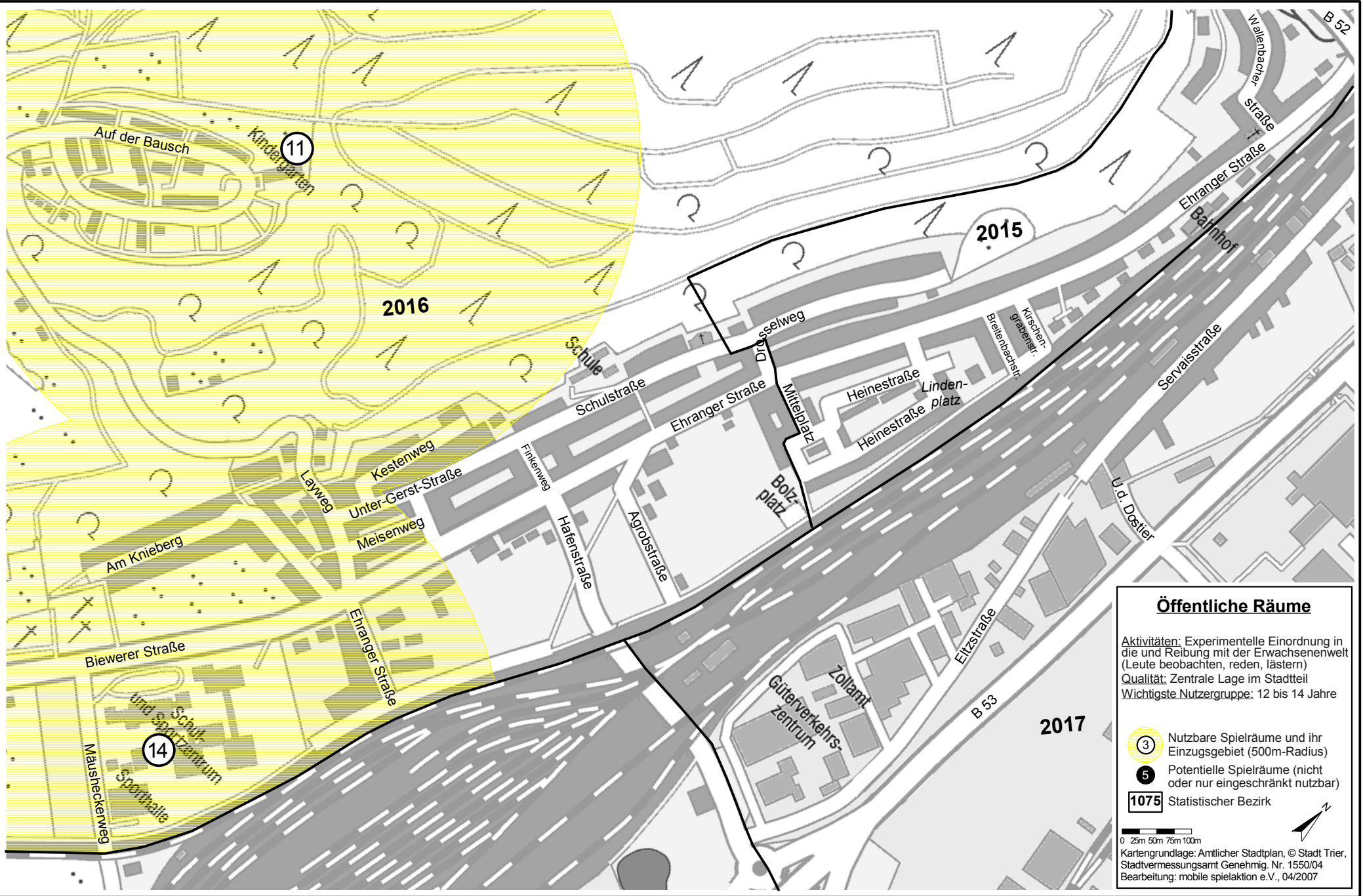
Aktivitäten: Bauen, klettern
 Qualität: Gestalt- und veränderbar, mit beherrschbaren Risiken
 Wichtigste Nutzergruppe: 8 bis 12 Jahre
 Erreichbarkeit: Alleine ohne Eltern

3 Nutzbare Spielräume und ihr Einzugsgebiet (250m-Radius)
5 Potentielle Spielräume (nicht oder nur eingeschränkt nutzbar)
1075 Statistischer Bezirk

0 25m 50m 75m 100m

Kartengrundlage: Amtlicher Stadtplan, © Stadt Trier, Stadtvermessungsamt Genehmig. Nr. 1550/04
 Bearbeitung: mobile spielaktion e.V., 04/2007

Stadt Trier Bezirk 201: Ehrang (B)



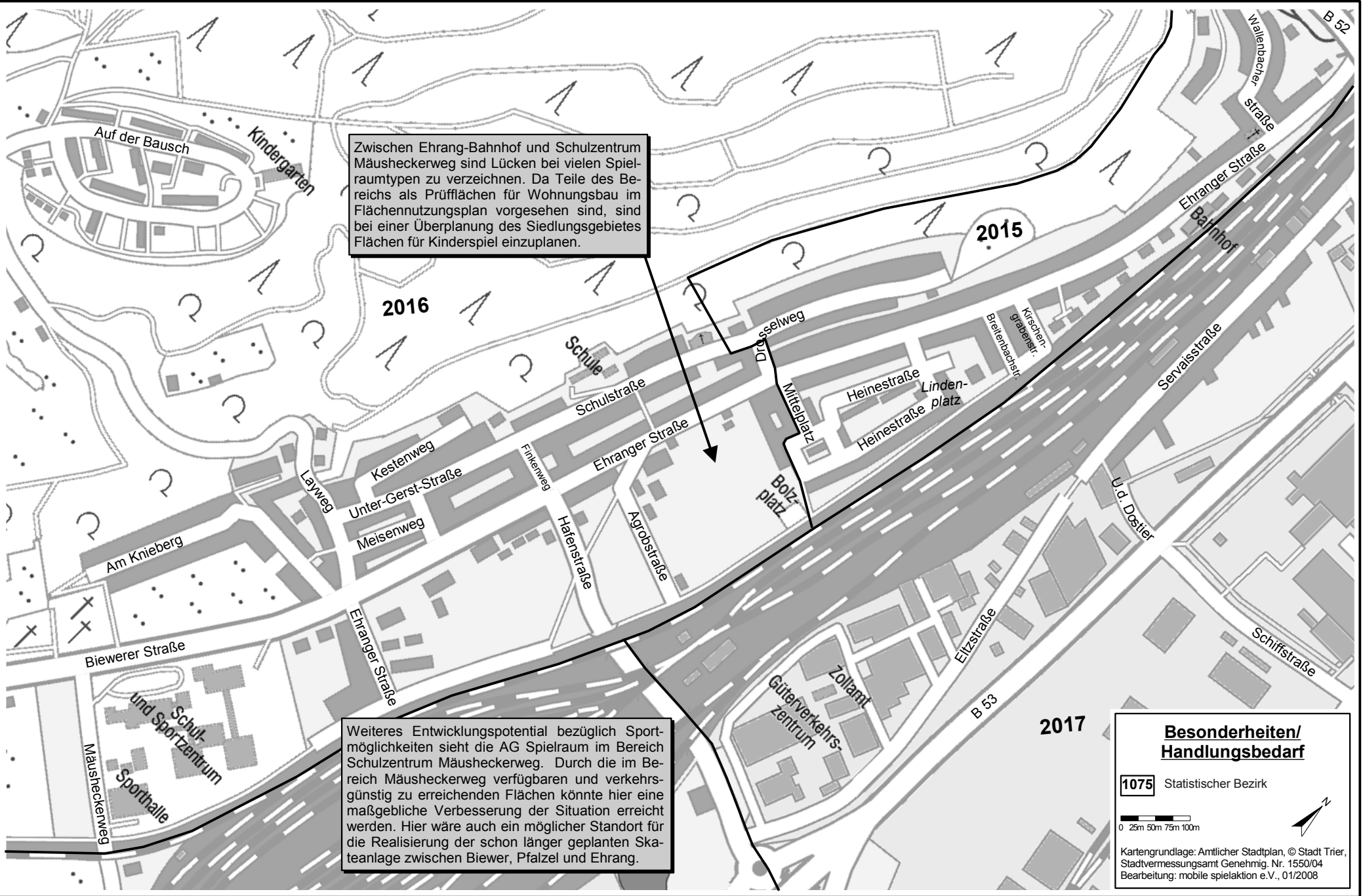
Öffentliche Räume

Aktivitäten: Experimentelle Einordnung in die und Reibung mit der Erwachsenenwelt (Leute beobachten, reden, lästern)
 Qualität: Zentrale Lage im Stadtteil
 Wichtigste Nutzergruppe: 12 bis 14 Jahre

- 3 Nutzbare Spielräume und ihr Einzugsgebiet (500m-Radius)
- 5 Potentielle Spielräume (nicht oder nur eingeschränkt nutzbar)
- 1075 Statistischer Bezirk

0 25m 50m 75m 100m
 Kartengrundlage: Amtlicher Stadtplan, © Stadt Trier, Stadtvermessungsamt Genehmig. Nr. 1550/04
 Bearbeitung: mobile spielaktion e.V., 04/2007

Stadt Trier Bezirk 201: Ehrang (B)



Zwischen Ehrang-Bahnhof und Schulzentrum Mäusheckerweg sind Lücken bei vielen Spielraumtypen zu verzeichnen. Da Teile des Bereichs als Prüfflächen für Wohnungsbau im Flächennutzungsplan vorgesehen sind, sind bei einer Überplanung des Siedlungsgebietes Flächen für Kinderspiel einzuplanen.

Weiteres Entwicklungspotential bezüglich Sportmöglichkeiten sieht die AG Spielraum im Bereich Schulzentrum Mäusheckerweg. Durch die im Bereich Mäusheckerweg verfügbaren und verkehrsgünstig zu erreichenden Flächen könnte hier eine maßgebliche Verbesserung der Situation erreicht werden. Hier wäre auch ein möglicher Standort für die Realisierung der schon länger geplanten Skateanlage zwischen Biewer, Pfalzel und Ehrang.

**Besonderheiten/
Handlungsbedarf**

1075 Statistischer Bezirk

0 25m 50m 75m 100m

Kartengrundlage: Amtlicher Stadtplan, © Stadt Trier, Stadtvermessungsamt Genehmig. Nr. 1550/04
 Bearbeitung: mobile spielaktion e.V., 01/2008