

# Spielraumplan Stadtteil 101: Nells Ländchen

- Stadtteilbeschreibung
- Spielraumtabelle
- Kinderstadtplan
- Verkehrssituation
- Wohnungsunmittelbare Spielräume
- Flächen für raumgreifende Bewegungsaktivitäten
- Sportmöglichkeiten
- Eltern-Kind-Spielräume
- Phantasieräume
- Abenteueräume
- Öffentliche Räume
- Besonderheiten und Handlungsbedarf

# Stadt Trier Bezirk 101: Nells Ländchen

- Stand Mai 2007 -

## Allgemeine Charakterisierung

Im Stadtteil befinden sich neben den Wohngebieten noch verschiedene andere Flächen: Eines der großen Gewerbegebiete Triers, der Nells Park, der städtische Friedhof und das neu erschlossene Wohngebiet Castelforte. Ein Teil des Stadtteils gehört zu den sozialen Problembereichen Triers.

## Demographische Angaben

Altersstruktur der Kinder und Jugendlichen

Altersgruppe	Statistische Bezirke			Summe	Anteil der Altersgruppen	
	1011	1012	1013		Stadtteil	Gesamtstadt
0 – 2 Jahre	84	31	47	162	3,5 %	2,4 %
3 – 5 Jahre	95	41	50	186	4,0 %	2,2 %
6 – 10 Jahre	147	58	74	279	5,9 %	3,8 %
11 – 15 Jahre	121	48	92	261	5,6 %	4,1 %
Summe	447	178	263	888		
Einwohnerzahl	2502	1180	1010	4692		
Kinderanteil	17,9 %	15,1 %	26,0 %		<b>18,9 %</b>	12,6 %

Stand 31.12.2006

## Städtische Sportstätten, Spiel- und Bolzplätze

- KSP 1.14 Nells Ländchen
- KSP 1.16 Am Beutelweg
- KSP 1.31 Verdistrasse
- KSP 1.32 Heinrich-Rumschöttel-Straße
- KSP 1.21 Max-Brandts-Straße
- Bolzplatz 1012.1 Nells Park

## Schulen und Kindertagesstätten

- Kindergarten Sonnengarten (Karl-Grün-Straße)
- Integrative Kindertagesstätte Club Aktiv (Karl-Grün-Straße)
- Babystube Trier-Nord (Karl-Grün-Straße)
- Kindertagesstätte St. Ambrosius (Ambrosiusstraße)
- Hort Ambrosius (Franz-Georg-Straße)
- Grundschule Ambrosius (Thyrususstraße)
- Theodor-Heuss-Hauptschule (Thyrususstraße)

## Siedlungsstruktur, Grün- und Freiflächen

Der Stadtteil hat durch den Nells Park relativ viele Grün- und Freiflächen. Die Wohnbebauung befindet sich vor allem zwischen Herzogenbuscher Straße und der Bahnlinie. Hier sind vorwiegend Mehrfamilienhäuser und Mietblocks anzutreffen; in einzelnen Straßen auch Einfamilienhäuser. Durch Modernisierungen und Wohnprojekte wurde hier in den letzten Jahren einiges verändert.

## Verkehrssituation

Die Zurmaier Straße, die am Verteilerkreis in die Autobahn mündet, weist eine hohe Verkehrsdichte auf. Entlang dieser Achse ist aber wenig Wohnbebauung. Mit einer hohen Verkehrsbelastung müssen auch die Anwohner entlang der Herzogenbuscher Straße, dem Wasserweg, der Franz-Georg-Straße und der Parkstraße leben.

## Zuständigkeiten / Personen

Ortsvorsteher: Gabriele Luz-y-Pérez, Paulinstraße 134, 54292 Trier, Tel. 0651 23585  
Stellvertreterin: Volker Hanf, Dasbachstr. 8, 54292 Trier; Tel. 0651 820513

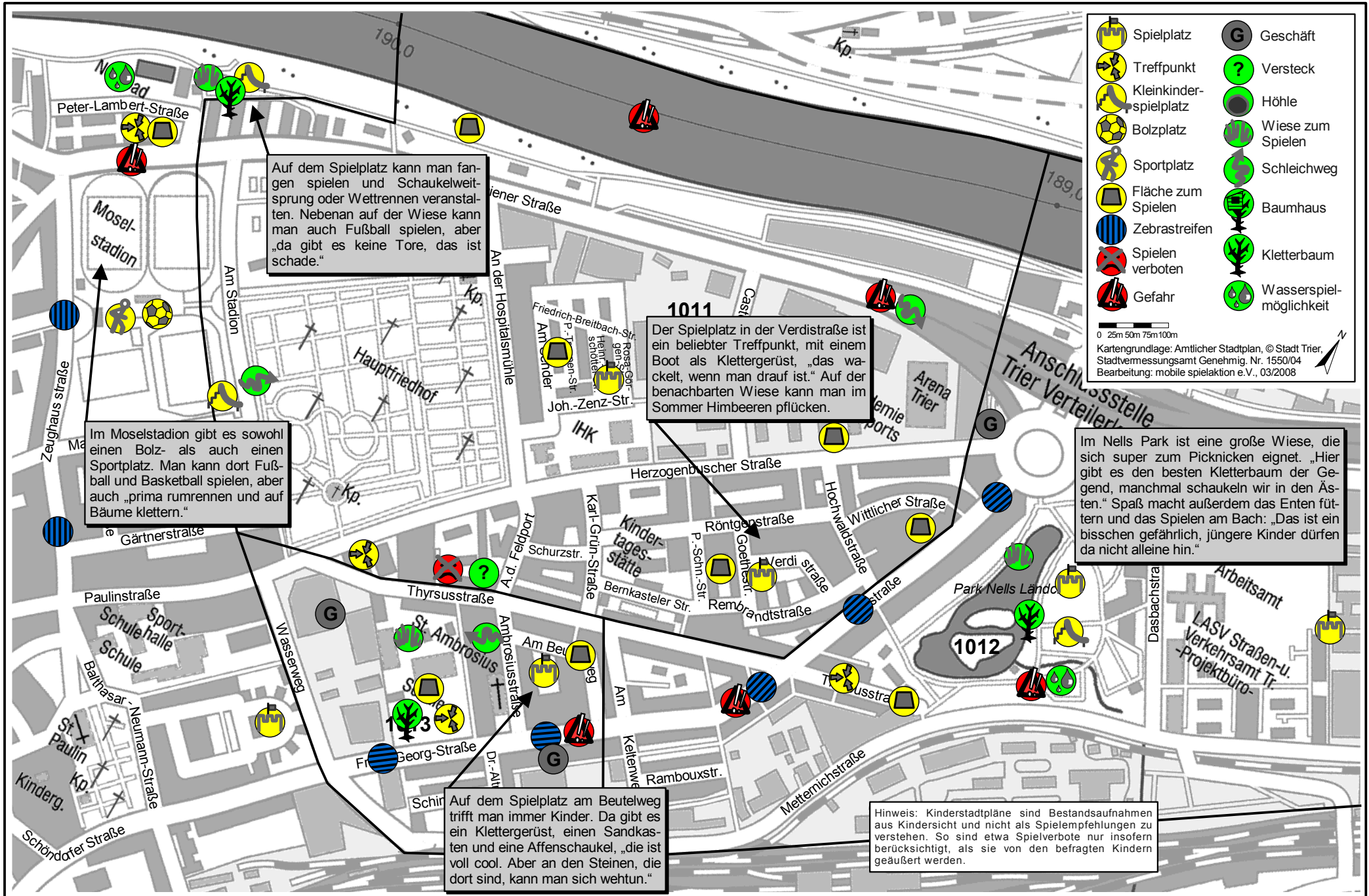
## Besonderheiten und Handlungsbedarf der Spielraumpläne des II. Umlaufes (9/2003) sowie aktuelle Stellungnahmen\*

- In Nells Ländchen bestehen Lücken an Sportmöglichkeiten und Flächen für raumgreifende Bewegungsaktivitäten. Ein weiterer Bolzplatz soll auf einem Teil der Fläche der Verkehrsschule eingerichtet werden, wodurch sich das Angebot an Sportmöglichkeiten im Stadtteil verbessern wird.  
\* Siehe neuer Handlungsbedarf.
- Wenn der Kinderspielplatz in der Heinrich-Rumschöttel-Straße fertig gestellt wurde, was im Sommer 2003 der Fall sein wird und ebenso der Kinderspielplatz 1.16 Am Beutelweg wieder hergerichtet wird, der aufgrund von Neubaumaßnahmen zwischenzeitlich abgebaut wurde und sich zur Zeit in der Baugenehmigungsphase befindet, können die Lücken an Eltern-Kind-Spielräumen in Nells Ländchen geschlossen werden.  
\* Durch die Fertigstellung der beiden Plätze wurden die Lücken geschlossen.
- Durch Nells Ländchen führt die stark befahrene Franz-Georg-Straße/Parkstraße, die als Autobahnzubringer genutzt wird. Aus diesem Grund ist der wohnungsunmittelbare Spielraum, trotz zum Teil breiter Bürgersteige und Häusereinfahrten, nur teilweise vorhanden, da ein gefahrloses Spielen vor der Haustüre für die jüngeren Kinder nur teilweise möglich ist. Abhilfe kann geschaffen werden, wenn die in Planung befindliche neue Verkehrsführung umgesetzt wird und der Verkehr unter anderem über die Dasbachstraße geführt wird.  
\* Die Änderung der Verkehrsführung steht noch aus.
- Trotz seiner Funktion als Naherholungsgebiet wird der Nells Park von den Kindern nicht so stark frequentiert. Ein Grund dafür sind die zahlreichen Jugendlichen und heranwachsenden Männer, die sich am Nachmittag im Park aufhalten. Die Kinder suchen deshalb den Park nur in Begleitung von ihren Eltern zum Spielen auf.  
\* Die Kinder thematisieren diese Problematik weiterhin.
- In Nells Ländchen bestehen Lücken an Abenteurräumen, besonders im Zentrum des Stadtteils. Jedoch bestehen aufgrund der engen Wohnbebauung keine Möglichkeiten diese Lücken zu schließen.  
\* Durch die Aufwertung der Kinderspielplätze Am Beutelweg und in der Verdistrasse konnten Verbesserungen erreicht werden.

# Stadt Trier Bezirk 101: Nells Ländchen – Spielräume

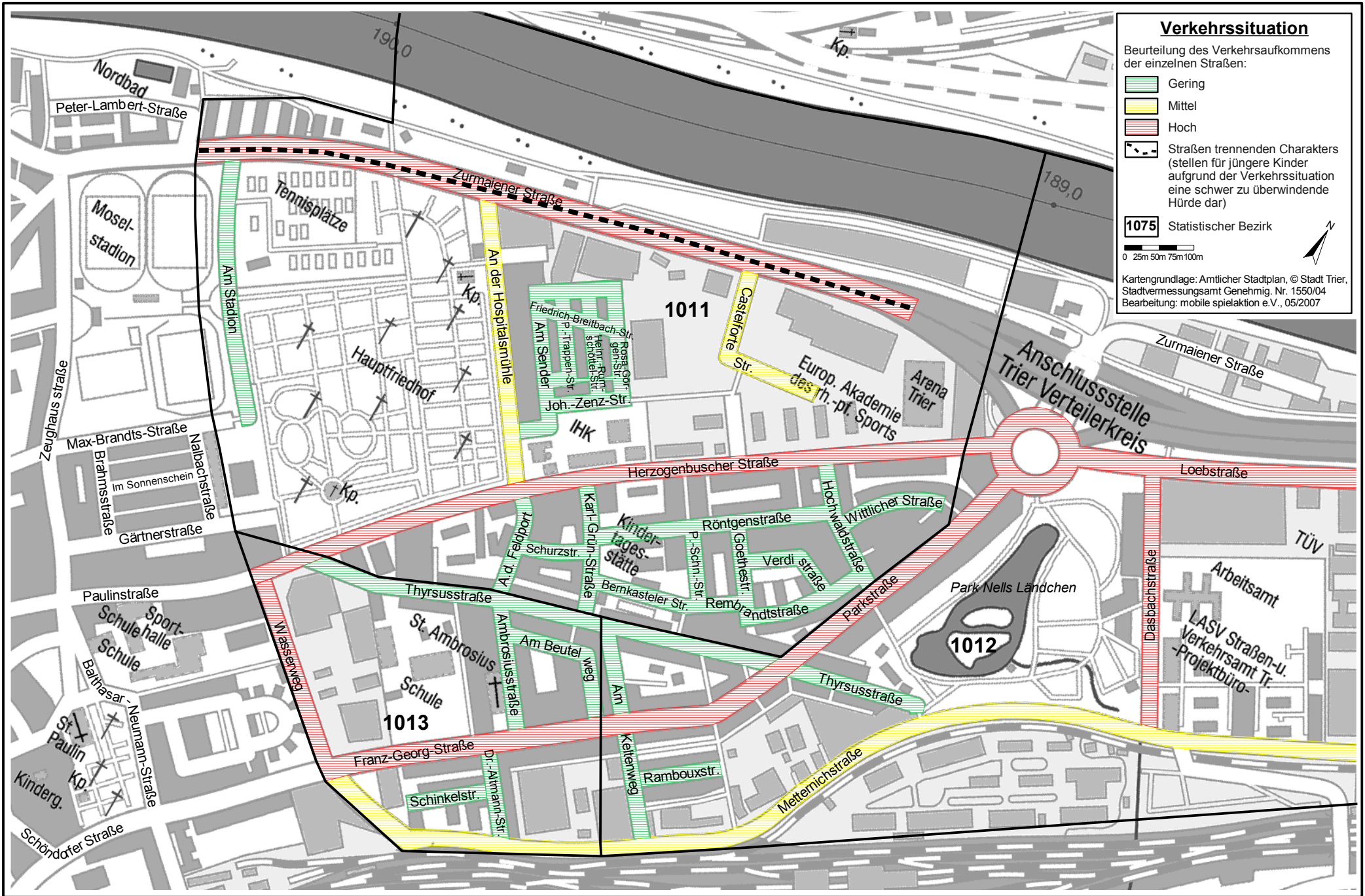
Raum-Nummer	Eltern-Kind-Spielräume	Abenteuerräume	Phantasieräume	Sportmöglichkeiten	Öffentliche Räume	Flächen für raumgreifende Bewegungsaktivitäten	Name / Beschreibung	Anmerkungen
1				(x)	(x)		Bolzplatz 1012.1 Nells Park	Abgebaut
2	x	x	x		x	x	KSP 1.14 Nells Ländchen und umliegende Wege	Vielfältige Ausstattung; Bachlauf
3	x		x				KSP 1.21 Max-Brandts-Straße	
4					x		Parkplatz Ecke Franz-Georg- / Thyrsusstraße	Verkehrslärm
5	x	x	x		x		KSP 1.16 Am Beutelweg	
6	x			x	x	x	Schulhof Ambrosius-Grundschule + Verkehrsübungsplatz	
7					x	x	Platz vor dem Bürgerhaus	mit Bänken und Skulptur verschönert
8	(x)		(x)				Spielplatz Bernkasteler Straße	Privatspielplatz (Heimstätten Moselland GmbH)
9	x	x	x				KSP 1.31 Verdistraße	neu gestalteter Abenteuerspielplatz
10						x	ehemalige BMX-Bahn neben Moselstadion mit Zuwegung	
11	(x)						Privater Kinderspielplatz Schurzstraße	
12						x	Verkehrsbuhiger Bereich und angrenzende Straßen Am Sender	
13	x		x				KSP 1.32 Heinrich-Rumschöttel-Straße	
14		x	x			x	Wiesen am Moselufer und Radweg	
15				(x)	x	x	Fläche Sportakademie und Arena	Basketballfeld und größere Freifläche
16	x	x	x			x	KSP 1.20 und Bolzplatz 1024.1 Balthasar-Neumann-Straße	Gehört nach Maximin – liegt im Einzugsbereich des Stadtteils
17				x		x	Moselstadion	Gehört nach Maximin – liegt im Einzugsbereich des Stadtteils
18				x	x	x	Innenhof Ex-Haus	Gehört nach Maximin – liegt im Einzugsbereich des Stadtteils
19	(x)		(x)	(x)		(x)	Spiel- und Bolzplatz Zurmainerstraße	Gehört nach Maximin – liegt im Einzugsbereich des Stadtteils

# Kinderstadtplan Trier Bezirk 101: Nells Ländchen

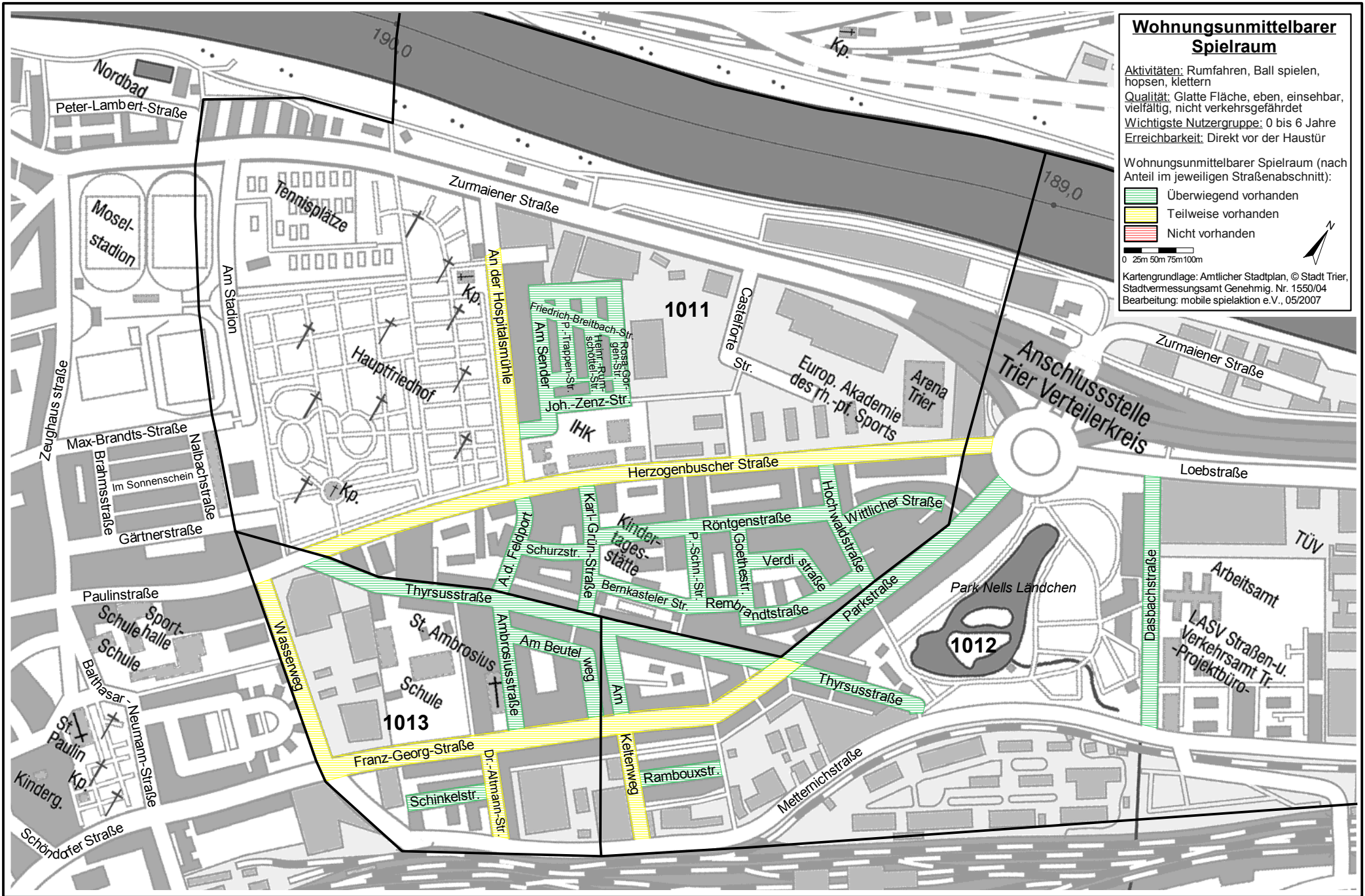




# Stadt Trier Bezirk 101: Nells Ländchen



# Stadt Trier Bezirk 101: Nells Ländchen





# Stadt Trier Bezirk 101: Nells Ländchen



## Flächen für raumgreifende Bewegungsaktivitäten

Aktivitäten: Ball spielen, Inliner fahren, Laufspiele, Rad fahren  
 Qualität: Eben, asphaltiert (für Ball- und Laufspiele auch Wiese)  
 Wichtigste Nutzergruppe: 6 bis 10 Jahre  
 Erreichbarkeit: Alleine ohne Eltern

- 3 Nutzbare Spielräume und ihr Einzugsgebiet (250m-Radius)
- 5 Potentielle Spielräume (nicht oder nur eingeschränkt nutzbar)
- 1075** Statistischer Bezirk

0 25m 50m 75m 100m  
 Kartengrundlage: Amtlicher Stadtplan, © Stadt Trier, Stadtvermessungsamt Genehmig. Nr. 1550/04  
 Bearbeitung: mobile spielaktion e.V., 05/2007



# Stadt Trier Bezirk 101: Nells Ländchen



## Sportmöglichkeiten

**Aktivitäten:** Skaten, BMX, Fußball und Basketball spielen  
**Qualität:** Zielgerichtete Ausstattung, z.B. mit Toren oder Basketballkörben  
**Wichtigste Nutzergruppe:** 10 bis 14 Jahre

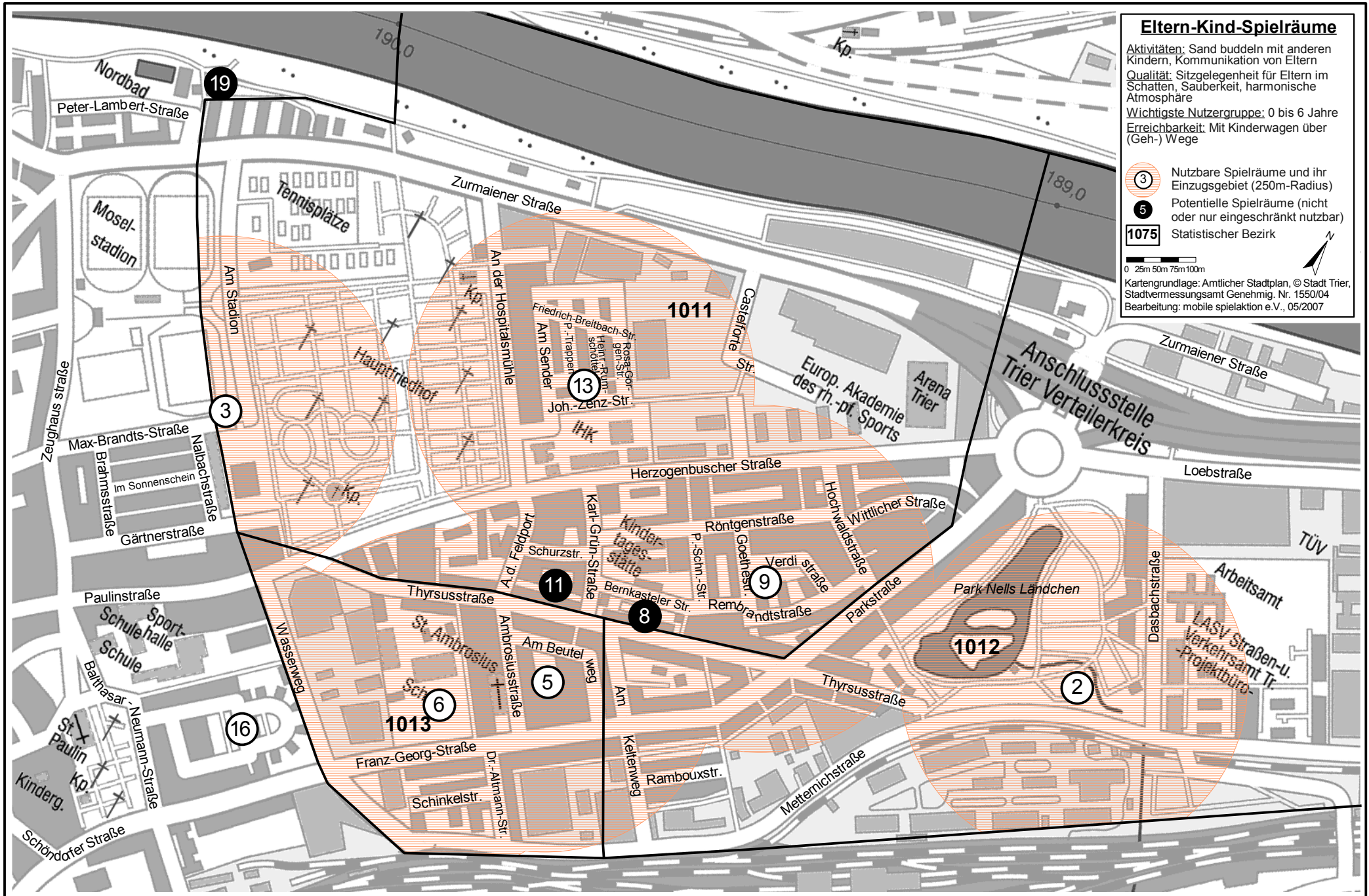
- 3 Nutzbare Spielräume und ihr Einzugsgebiet (500m-Radius)
- 5 Potentielle Spielräume (nicht oder nur eingeschränkt nutzbar)
- 1075** Statistischer Bezirk

0 25m 50m 75m 100m  
 Kartengrundlage: Amtlicher Stadtplan, © Stadt Trier, Stadtvermessungsamt Genehmig. Nr. 1550/04  
 Bearbeitung: mobile spielaktion e.V., 05/2007





# Stadt Trier Bezirk 101: Nells Ländchen



## Eltern-Kind-Spielräume

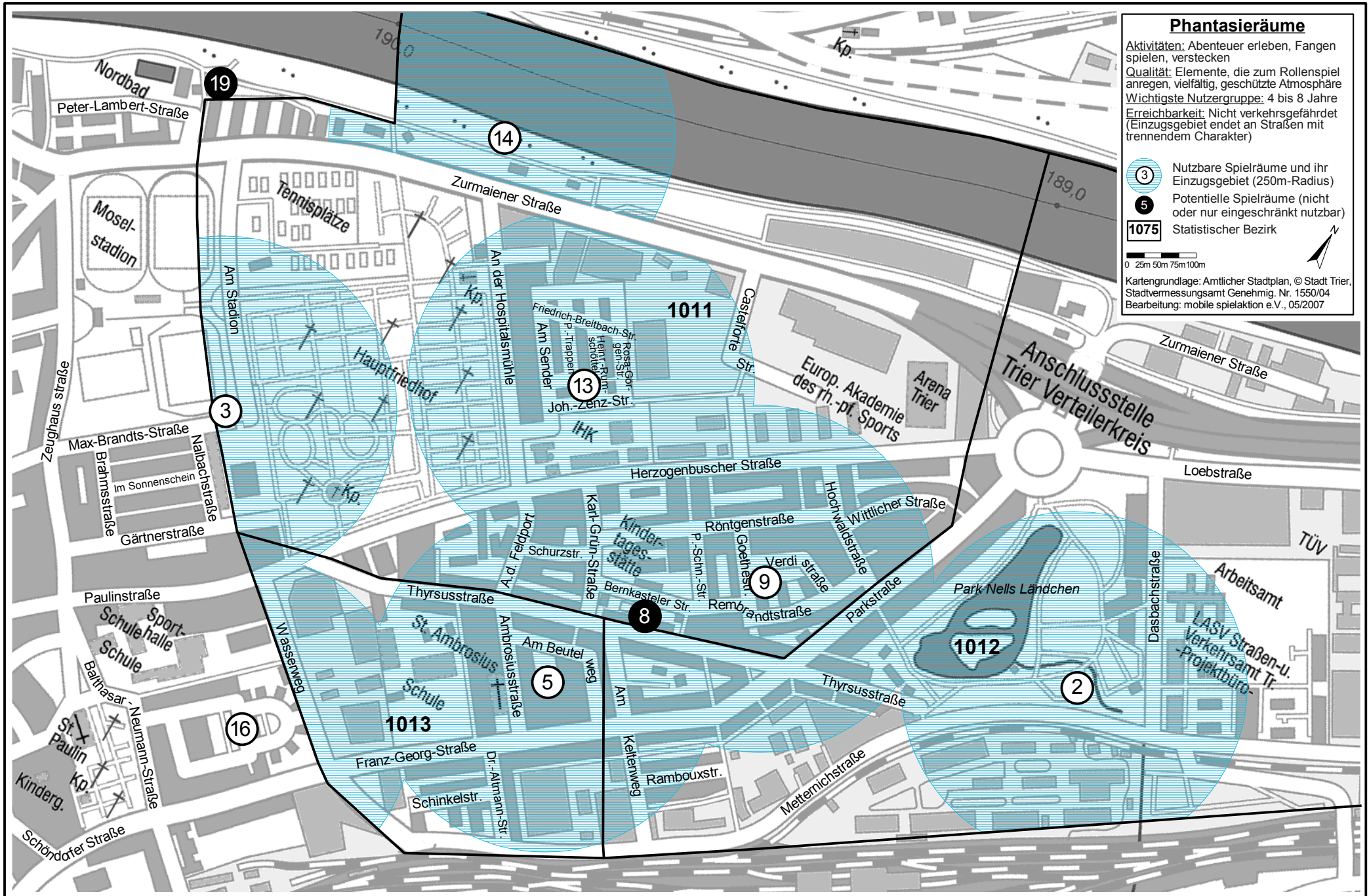
**Aktivitäten:** Sand buddeln mit anderen Kindern, Kommunikation von Eltern  
**Qualität:** Sitzgelegenheit für Eltern im Schatten, Sauberkeit, harmonische Atmosphäre  
**Wichtigste Nutzergruppe:** 0 bis 6 Jahre  
**Erreichbarkeit:** Mit Kinderwagen über (Geh-) Wege

- 3 Nutzbare Spielräume und ihr Einzugsgebiet (250m-Radius)
- 5 Potentielle Spielräume (nicht oder nur eingeschränkt nutzbar)
- 1075** Statistischer Bezirk

0 25m 50m 75m 100m  
 Kartengrundlage: Amtlicher Stadtplan, © Stadt Trier, Stadtvermessungsamt Genehmig. Nr. 1550/04  
 Bearbeitung: mobile spielaktion e.V., 05/2007



# Stadt Trier Bezirk 101: Nells Ländchen



## Phantasieräume

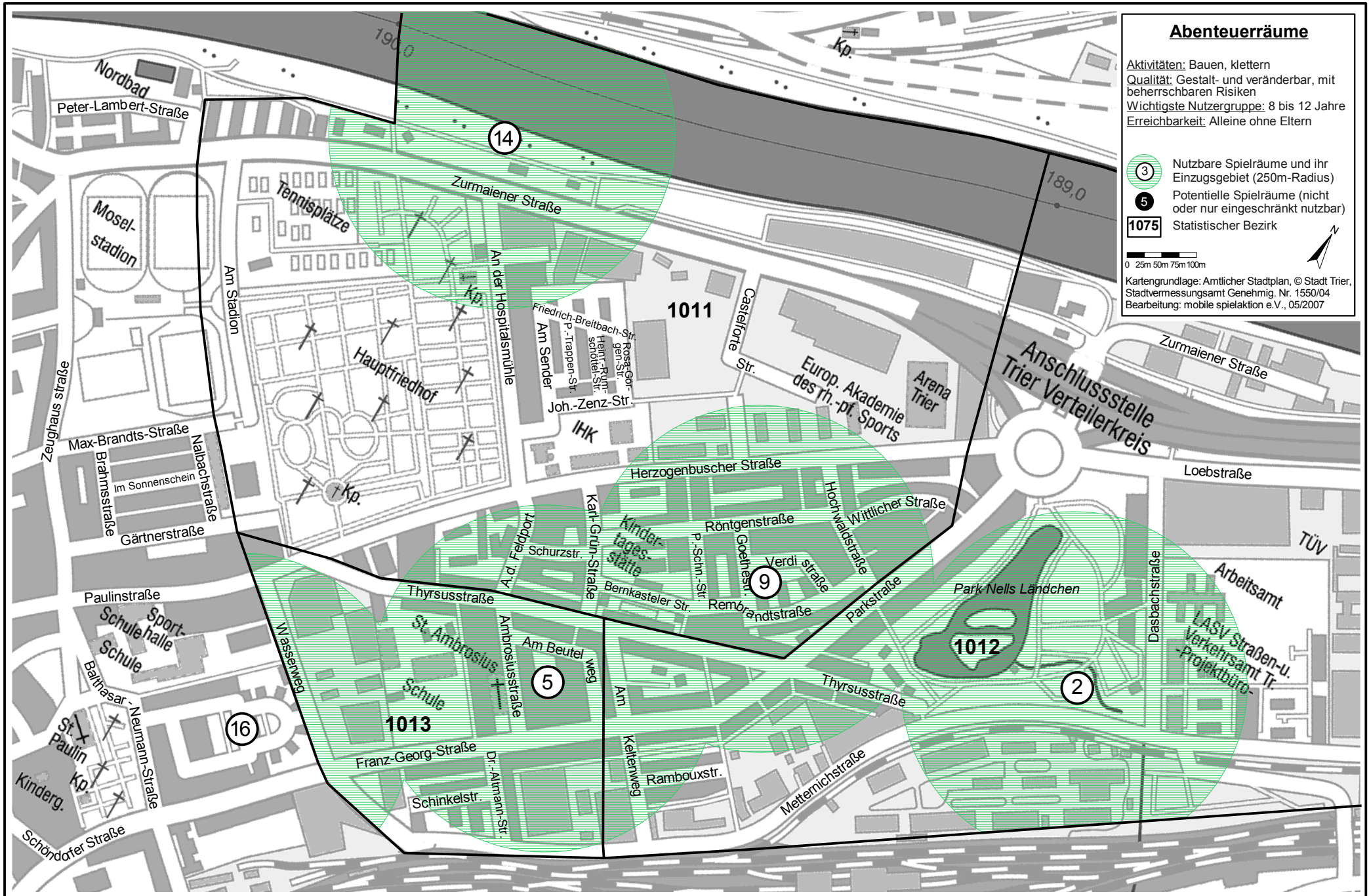
**Aktivitäten:** Abenteuer erleben, Fangen spielen, verstecken  
**Qualität:** Elemente, die zum Rollenspiel anregen, vielfältig, geschützte Atmosphäre  
**Wichtigste Nutzergruppe:** 4 bis 8 Jahre  
**Erreichbarkeit:** Nicht verkehrgefährdet (Einzugsgebiet endet an Straßen mit trennendem Charakter)

- 3 Nutzbare Spielräume und ihr Einzugsgebiet (250m-Radius)
- 5 Potentielle Spielräume (nicht oder nur eingeschränkt nutzbar)
- 1075 Statistischer Bezirk

0 25m 50m 75m 100m  
 Kartengrundlage: Amtlicher Stadtplan, © Stadt Trier, Stadtvermessungsamt Genehmig. Nr. 1550/04  
 Bearbeitung: mobile spielaktion e.V., 05/2007



# Stadt Trier Bezirk 101: Nells Ländchen



## Abenteuerräume

Aktivitäten: Bauen, klettern  
 Qualität: Gestalt- und veränderbar, mit beherrschbaren Risiken  
 Wichtigste Nutzergruppe: 8 bis 12 Jahre  
 Erreichbarkeit: Alleine ohne Eltern

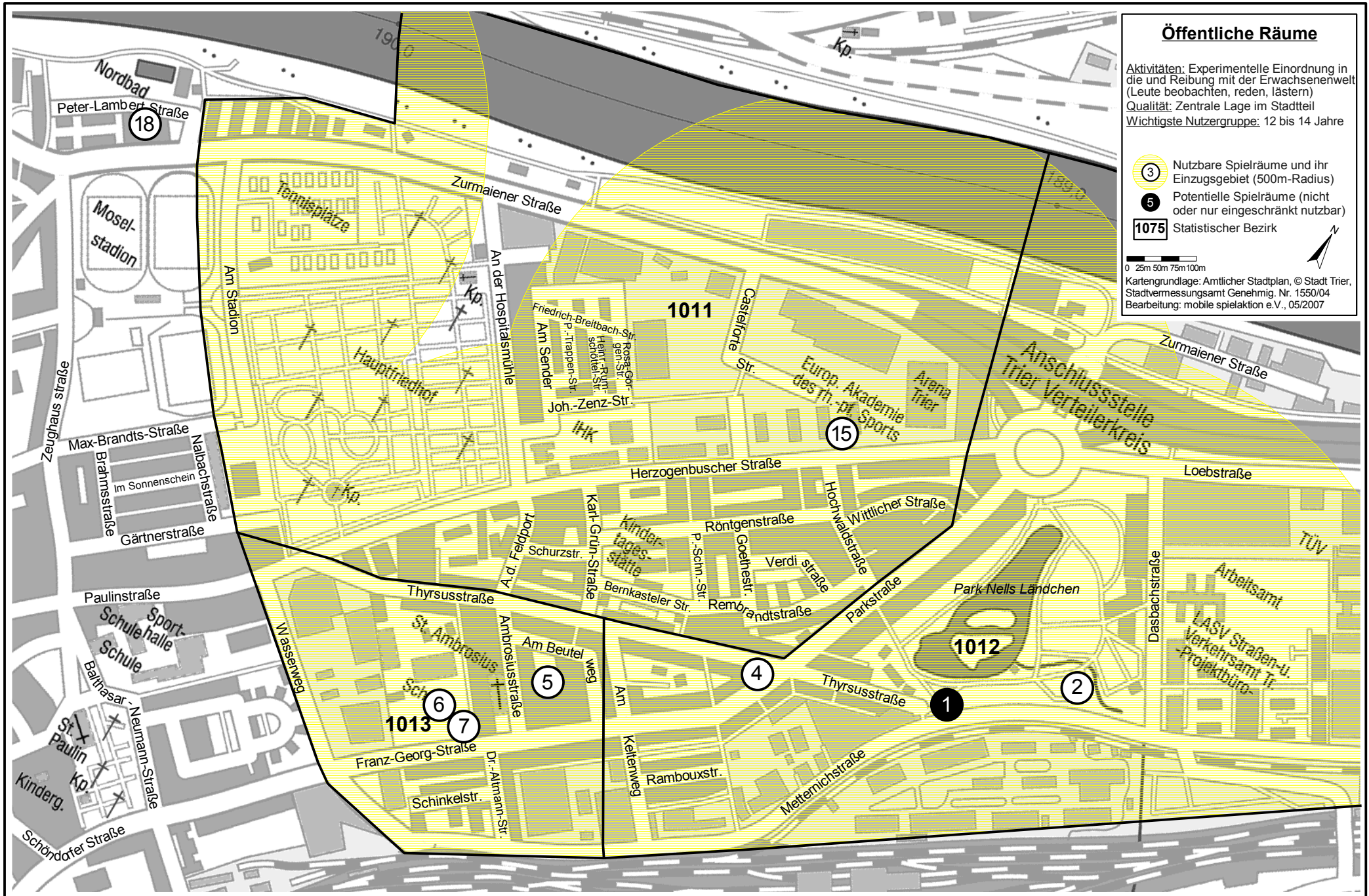
- 3 Nutzbare Spielräume und ihr Einzugsgebiet (250m-Radius)
- 5 Potentielle Spielräume (nicht oder nur eingeschränkt nutzbar)
- 1075 Statistischer Bezirk

0 25m 50m 75m 100m  
 Kartengrundlage: Amtlicher Stadtplan, © Stadt Trier, Stadtvermessungsamt Genehmig. Nr. 1550/04  
 Bearbeitung: mobile spielaktion e.V., 05/2007





# Stadt Trier Bezirk 101: Nells Ländchen



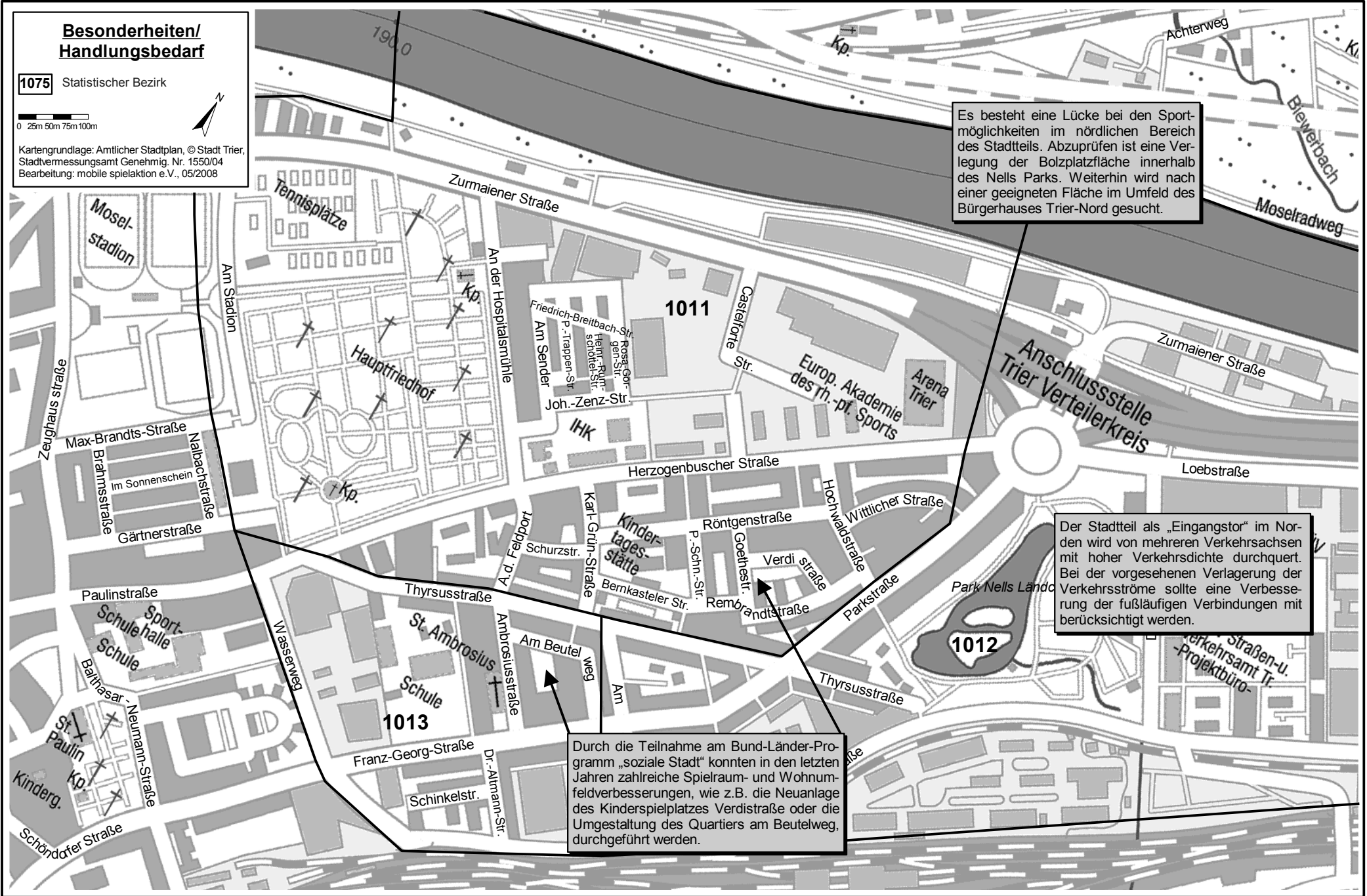
# Stadt Trier Bezirk 101: Nells Ländchen

## Besonderheiten/ Handlungsbedarf

**1075** Statistischer Bezirk

0 25m 50m 75m 100m

Kartengrundlage: Amtlicher Stadtplan, © Stadt Trier, Stadtvermessungsamt Genehmig. Nr. 1550/04  
Bearbeitung: mobile spielaktion e.V., 05/2008



Es besteht eine Lücke bei den Sportmöglichkeiten im nördlichen Bereich des Stadtteils. Abzuprüfen ist eine Verlegung der Bolzplatzfläche innerhalb des Nells Parks. Weiterhin wird nach einer geeigneten Fläche im Umfeld des Bürgerhauses Trier-Nord gesucht.

Der Stadtteil als „Eingangstor“ im Norden wird von mehreren Verkehrsachsen mit hoher Verkehrsdichte durchquert. Bei der vorgesehenen Verlagerung der Verkehrsströme sollte eine Verbesserung der fußläufigen Verbindungen mit berücksichtigt werden.

Durch die Teilnahme am Bund-Länder-Programm „soziale Stadt“ konnten in den letzten Jahren zahlreiche Spielraum- und Wohnumfeldverbesserungen, wie z.B. die Neuanlage des Kinderspielplatzes Verdistrasse oder die Umgestaltung des Quartiers am Beutelweg, durchgeführt werden.