

Spielraumplan Stadtteil 505: Feyen

- Stadtteilbeschreibung
- Spielraumtabelle
- Kinderstadtplan
- Verkehrssituation
- Wohnungsunmittelbare Spielräume
- Flächen für raumgreifende Bewegungsaktivitäten
- Sportmöglichkeiten
- Eltern-Kind-Spielräume
- Phantasieräume
- Abenteueräume
- Öffentliche Räume
- Besonderheiten und Handlungsbedarf

Stadt Trier Bezirk 505: Feyen

- Stand Juli 2001 -

Allgemeine Charakterisierung

Feyen bildet den südlichen Abschluss der Stadt Trier und erfährt durch die Konversionsprojekte der ehemaligen Kasernen und Wohngebiete einige Veränderungen. Durch intensive Bautätigkeit ist die Bevölkerung im Stadtteil in den letzten Jahrzehnten stetig gewachsen.

Demographische Angaben

Altersstruktur der Kinder und Jugendlichen

Altersgruppe	Statistische Bezirke		Summe	Anteil der Altersgruppen	
	5051	5052		Stadtteil	Gesamtstadt
0 – 2 Jahre	28	70	98	3,4 %	2,4 %
3 – 5 Jahre	34	66	100	3,5 %	2,4 %
6 – 10 Jahre	52	143	195	6,8 %	4,2 %
11 – 15 Jahre	52	137	189	6,6 %	4,4 %
Summe	166	416	582		
Einwohnerzahl	875	1994	2869		
Kinderanteil	19,0 %	20,9 %		20,3 %	13,4 %

Stand 31.12.2000

Städtische Sportstätten, Spiel- und Bolzplätze

- KSP 5.04 Graf-Reginar-Straße (Ost)
- KSP 5.05 Graf-Reginar-Straße (West)
- KSP 5.21 Adastrasse
- KSP 5.23 Wilhelm-Deuser-Straße
- KSP 5.25 Im Ahlenberg
- Bolzplatz 5051.1 Feyen/Grafschaft

Schulen und Kindertagesstätten

- Kindergarten Feyen (Peter-Scholzen-Straße)
- Grundschule Feyen (Estricher Weg)

Siedlungsstruktur, Grün- und Freiflächen

Im Stadtteil wurde in den letzten Jahren viel gebaut, so dass Feyen von Neubaugebieten geprägt ist. Im Südosten des Stadtteils befinden sich ein Konversionsgebiet und Eigenheimsiedlungen. Feyen ist von Wiesen und Wäldern umgeben und zeichnet sich in seinen Neubaugebieten vorwiegend durch eine lockere Einzel- oder Reihenhausbauung aus.

Verkehrssituation

Der Stadtteil wird von der sehr stark befahrenen „Pellinger Straße“ durchschnitten. In den Wohngebieten ist das Verkehrsaufkommen niedrig.

Zuständigkeiten / Personen

Ortsvorsteher: Michael Jacoby, Cusanusstraße 20, 54294 Trier, Tel. 0651-33842
Stellvertreter: Michael Maxheim, Pellinger Straße 80, Tel. 0651-300338

Stellungnahme zu Besonderheiten und Handlungsbedarf der Analysen von 11/1998

- *Der Stadtteil wird durch die Konversion starken Veränderungen unterworfen werden. Was aus dem ehemaligen Kasernengelände wird, hängt im großen Maße vom Entwicklungskonzept ab, das zur Zeit beraten wird. Hier wäre darauf zu achten, dass die Spielfeldsituation sich nicht durch den Wegfall tatsächlicher oder potentieller Spielräume verschlechtert.*

Dieser Punkt wird im neuen Handlungsbedarf wieder thematisiert.

- *Dem Spielplatz "Graf-Reginar-Straße (West)" fehlen die zentralen Spielinhalte. So ist er für die Kinder nicht mehr zu nutzen. Hier ist eine Sanierung unbedingt erforderlich.*

Die Sanierung wurde durchgeführt; es soll noch eine Lichtung der Bepflanzung durchgeführt werden.

- *Das Angebot auf dem neuen Ballspielfeld an der Schule mit Toren, Basketballkörben und Spielfeldern sowie der angrenzenden Crossbahn ist gelungen. Auch der ursprünglich vorgesehene Standort an der Fritz-Quant-Straße ist in seinem jetzigen Zustand attraktiv für die Kinder und sollte als Abenteuerraum erhalten bleiben.*

Das Ballspielfeld an der Schule wird von Kindern und Jugendlichen rege genutzt. Die ursprüngliche Bolzplatzfläche in der Fritz-Quant-Straße soll zu einer Grünfläche umgestaltet werden. (siehe neuer Handlungsbedarf)

- *Der im Rahmen einer Südwestfunk-Aktion entstandene Spielplatz "AWO-Kinderwelt" ist gut ausgestattet und dient vielen Familien als Ziel für Wochenendausflüge.*

Der Spielplatz ist immer noch ein beliebtes Ziel für Familien.

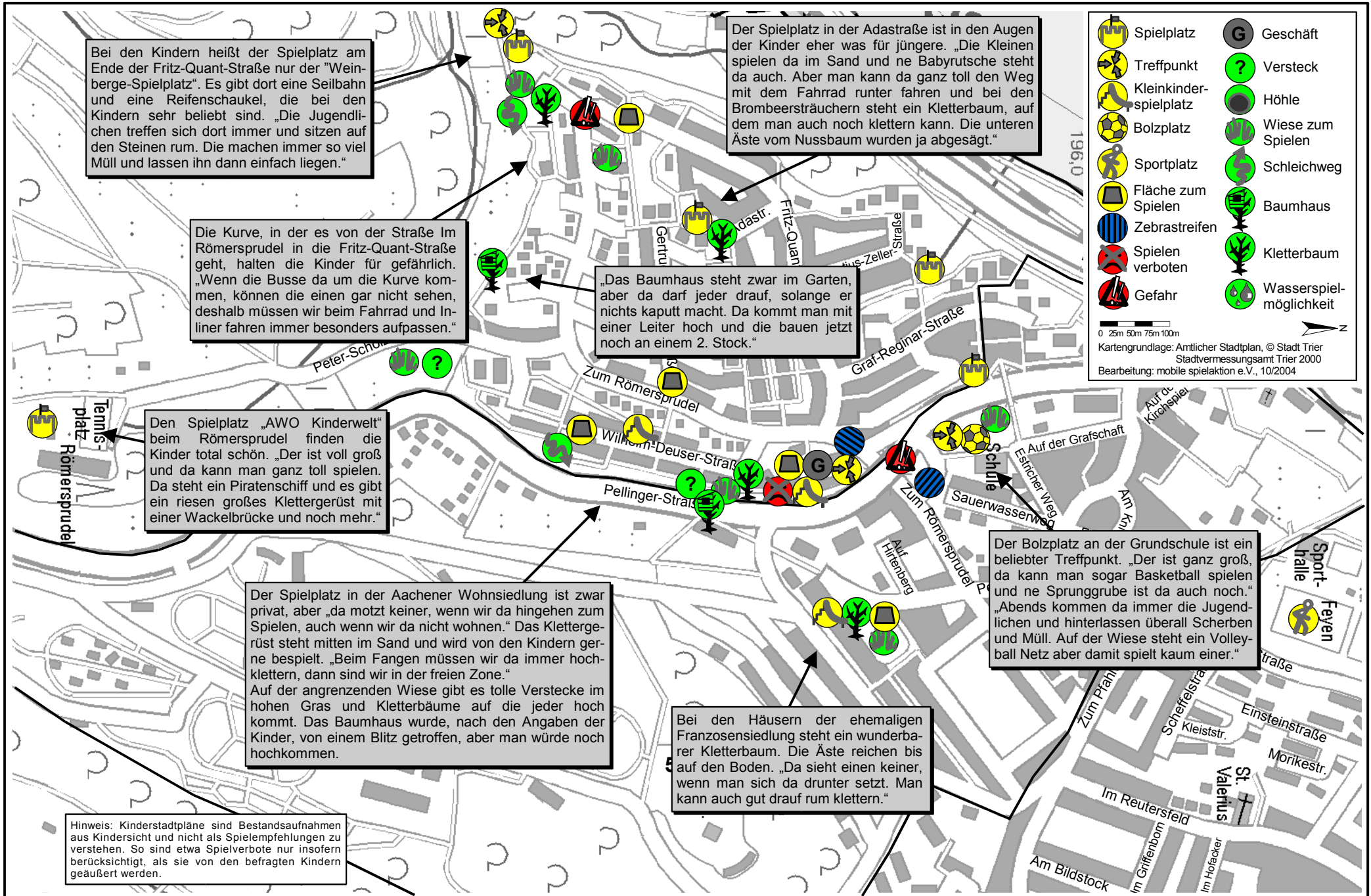
- *Die Neubaugebiete sind konsequent verkehrsberuhigt ausgebaut, so dass die Kinder den wohnungsunmittelbaren Spielraum ungefährdet nutzen können. Diese Möglichkeit nehmen die Kinder auch wahr, so dass reges Leben auf den Straßen ist.*

Die Kinder können den wohnungsunmittelbaren Spielraum ungefährdet nutzen, da das Verkehrsaufkommen im Neubaugebiet gering geblieben ist.

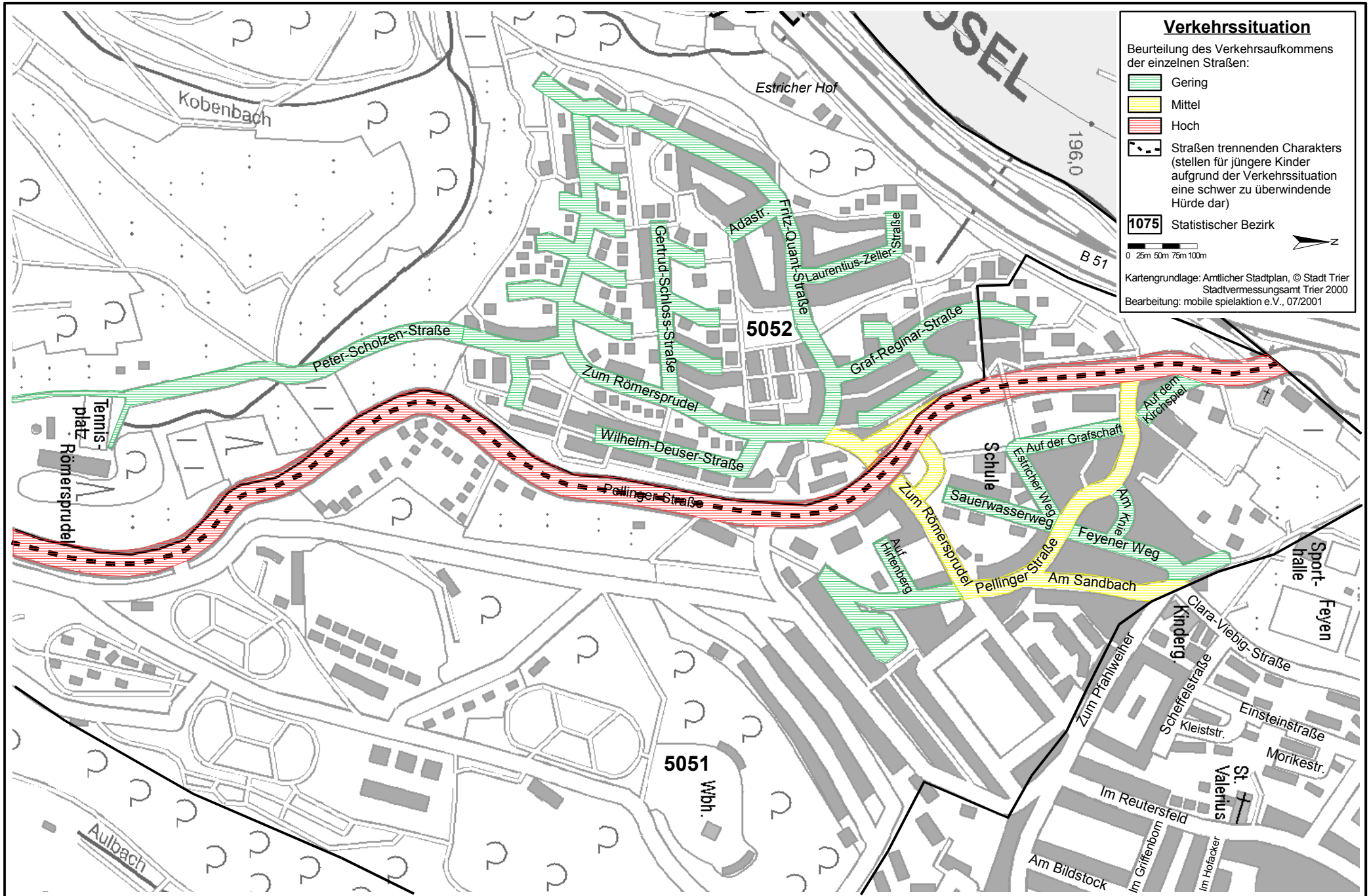
Stadt Trier Bezirk 505: Feyen – Spielräume

Raum-Nummer	Eltern-Kind-Spielräume	Abenteuerräume	Phantasieräume	Sportmöglichkeiten	Öffentliche Räume	Flächen für raumgreifende Bewegungsaktivitäten	Name / Beschreibung	Anmerkungen
1	x		x				KSP 5.04 Graf-Reginar-Straße (Ost)	Bis auf kleinere Defekte keine Beanstandungen
2		x	x	x	x	x	Bolzplatz 5051.1 Feyen/Grafschaft	Ausstattung gut (Tore, Basketballkörbe, Spielfelder)
3				x		x	Schulhof Grundschule Feyen	Tischtennisplatte, Basketballkorb
4	x		x				KSP 5.05 Graf-Reginar-Straße (West)	
5	x		x				KSP 5.21 Adastrasse	
6		x	x				Grafschafter Stadtgarten	Gartenanlage mit Spieltischen
7						(x)	Wendeplatte Fritz-Quant-Straße	
8		x	x	x		x	KSP 5.25 Im Ahlenberg	
9		x	x			x	Gertrude-Schloß-Straße und angrenzende Wiese	Baumhaus
10	x		x				KSP 5.23 Wilhelm-Deuser-Straße	
11	(x)		x				Spielplatz hinter „Aachener“ Wohnanlage (Auf der Grafschaft)	Sandkasten bepflanzt, versteckt, Verkehrslärm
12						(x)	Wendeplatte Fritz-Quant-Straße	
13		x					Unbebautes Grundstück Graf-Reginar-Straße	
14	x		x	x			Spielplatz bei französischer Wohnanlage	Mit Tischtennisplatte
15	x	x	x				Spielplatz AWO-Kinderwelt	Öffentlicher Spielplatz für Kinder bis 14 Jahre
16	(x)		(x)				Spielplatz „Aachener“ Wohnanlage (Wilhelm-Deuser-Straße)	Benutzung nur für Kinder der Wohnanlage
17					x		Einkaufszentrum	
18		x					Ursprünglich geplanter Bolzplatzstandort	
19	(x)						KSP 5.24 Zum Römersprudel	
20				(x)	(x)		Spiel- und Bolzplatz Einsteinstraße (franz.)	Liegt im benachbarten Bezirk 504 (Weismark)
21	x		x	x		x	KSP 5.12 und Bolzplatz 5041.1 Dr. Piro-Straße	Liegt im benachbarten Bezirk 504 (Weismark)
22				x		x	Bezirkssportanlage Feyen	Liegt im benachbarten Bezirk 504 (Weismark)
23				(x)		(x)	Bolzplatz 5041.1 Bezirkssportanlage Feyen	Liegt im benachbarten Bezirk 504 (Weismark)
24	(x)						Spielplatz Kleiststraße	Liegt im benachbarten Bezirk 504 (Weismark)
25	(x)		(x)			(x)	Spielplätze der Wohnanlagen Kleist- und Einsteinstraße (franz.)	Liegt im benachbarten Bezirk 504 (Weismark)

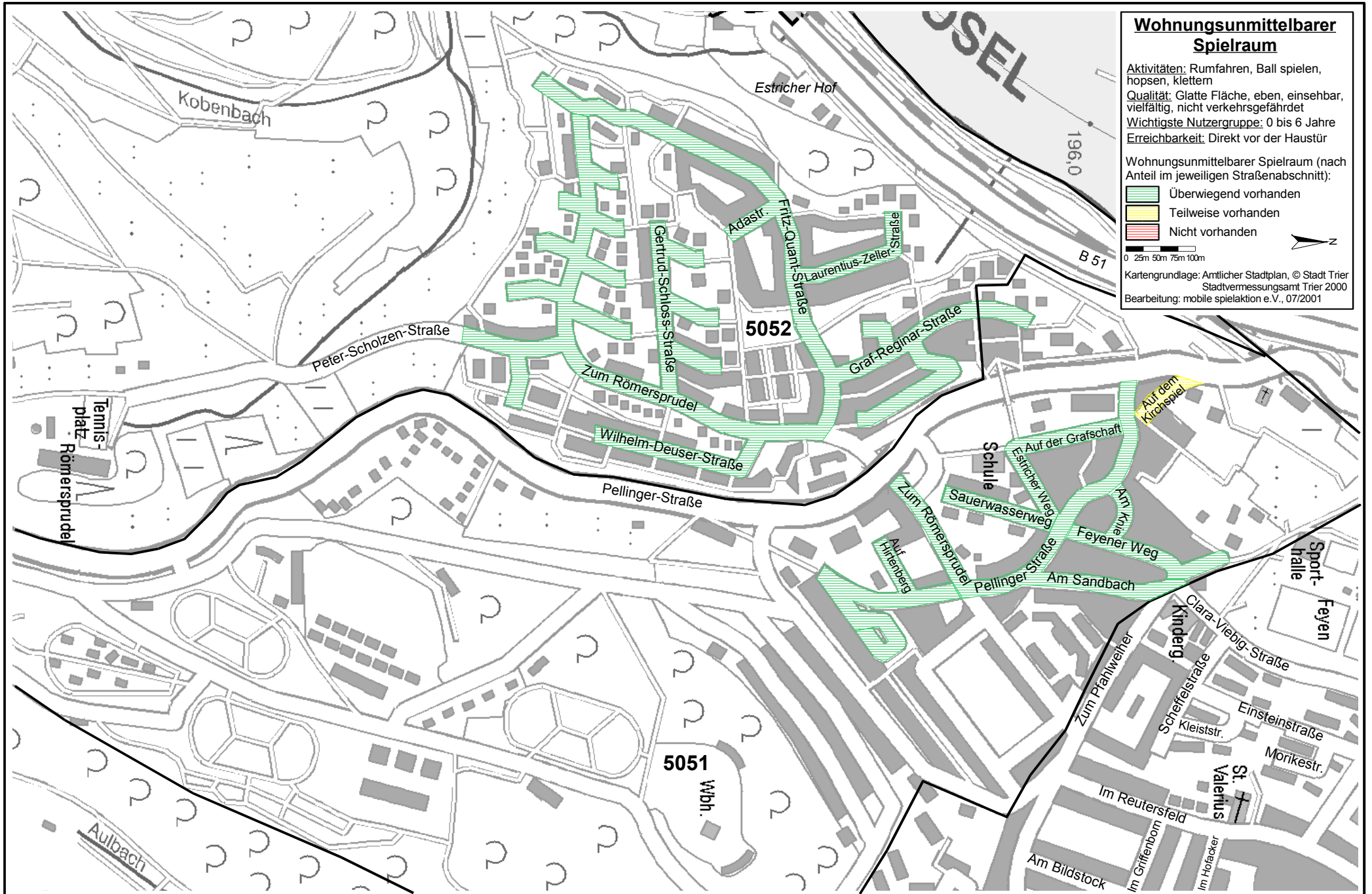
Kinderstadtplan Trier Bezirk 505: Feyen



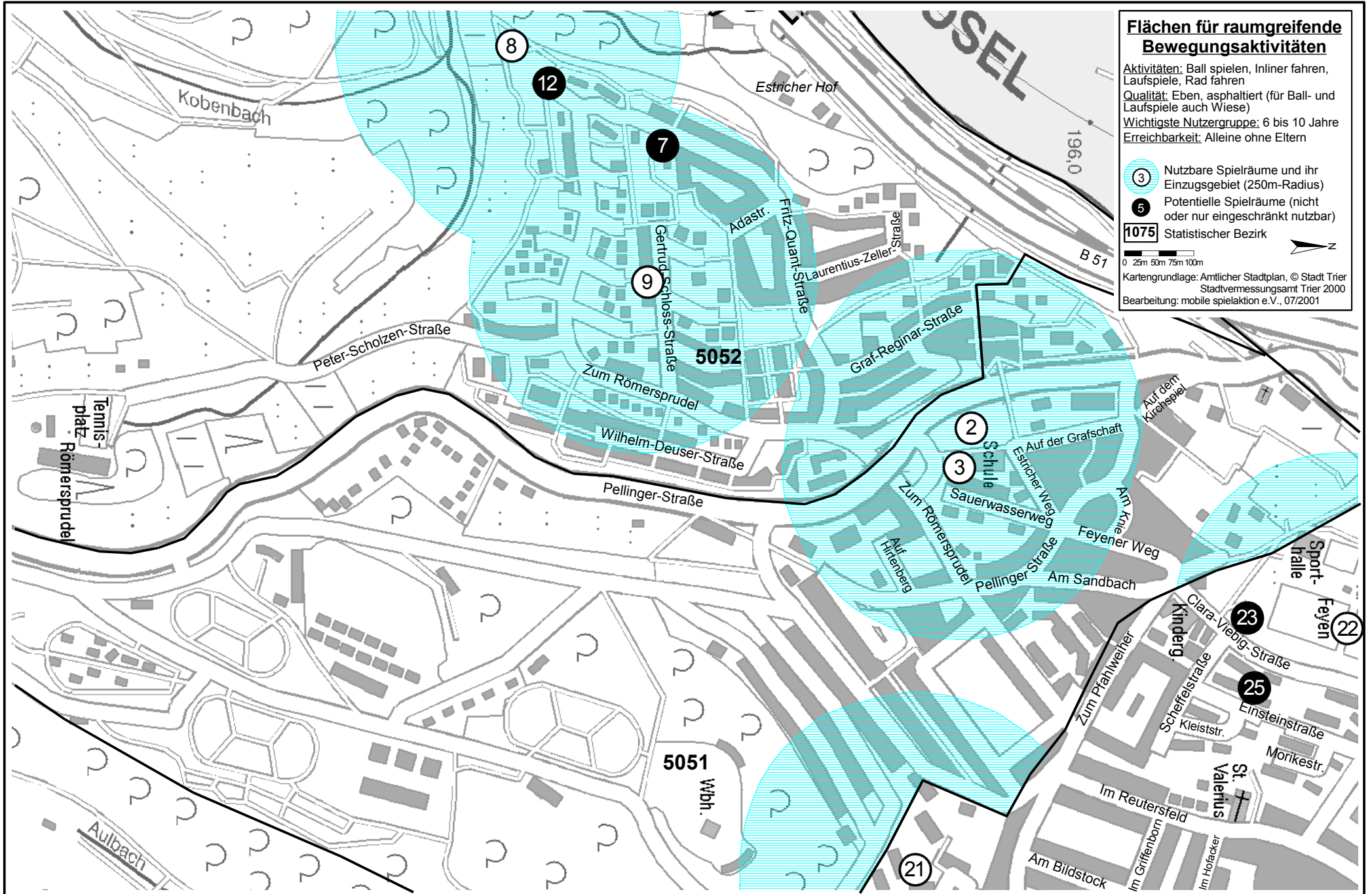
Stadt Trier Bezirk 505: Feyen



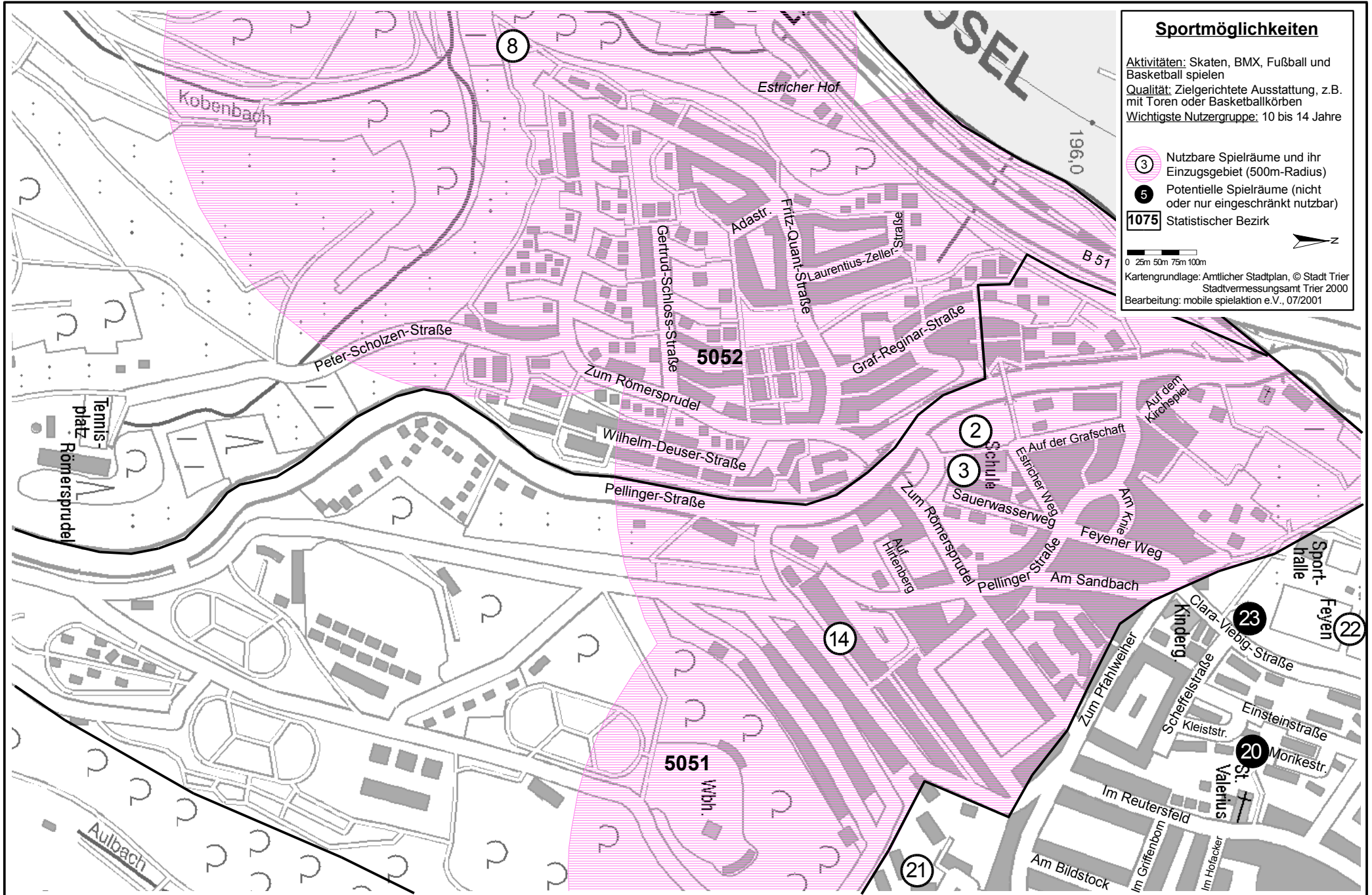
Stadt Trier Bezirk 505: Feyen



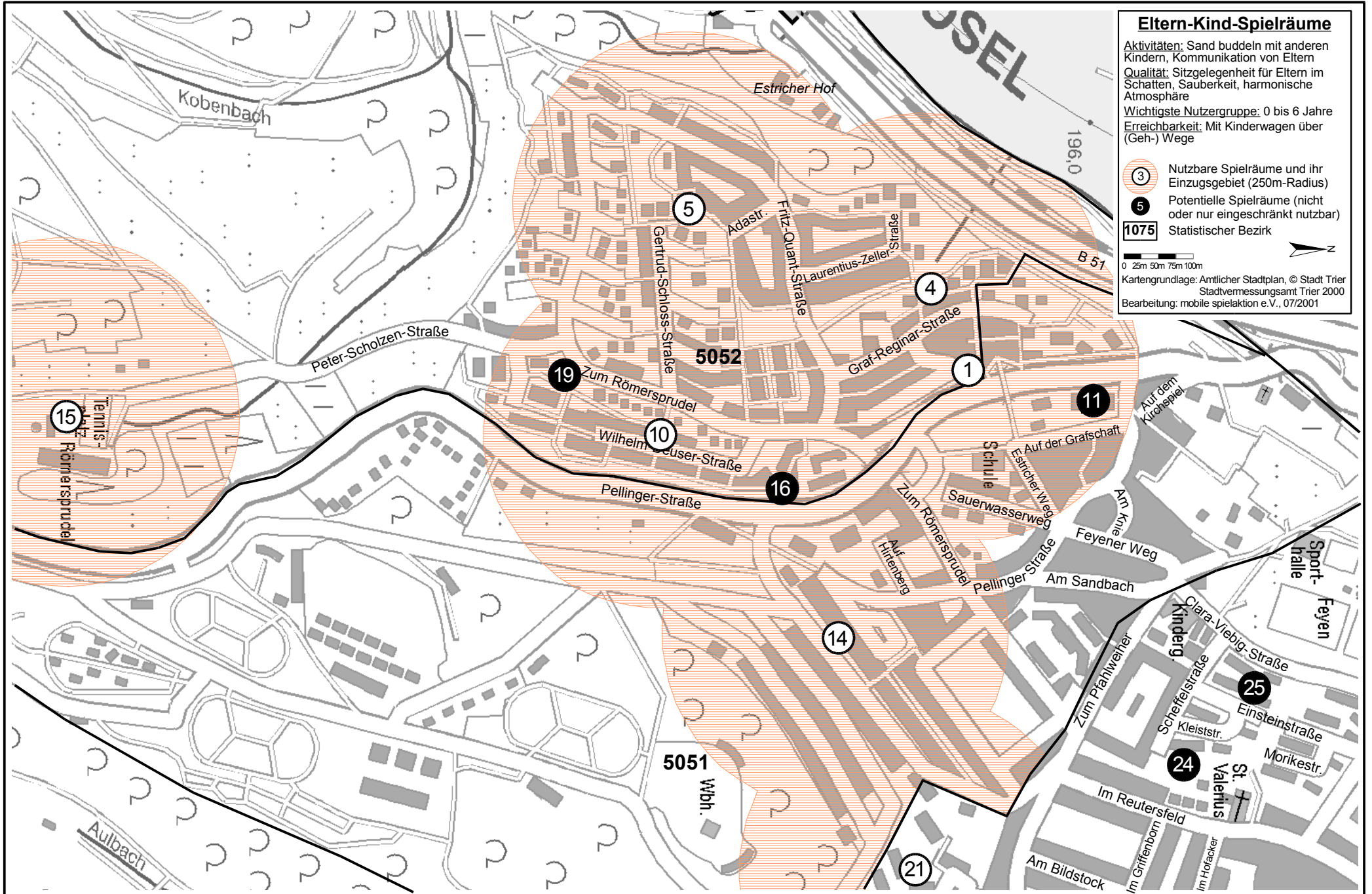
Stadt Trier Bezirk 505: Feyen



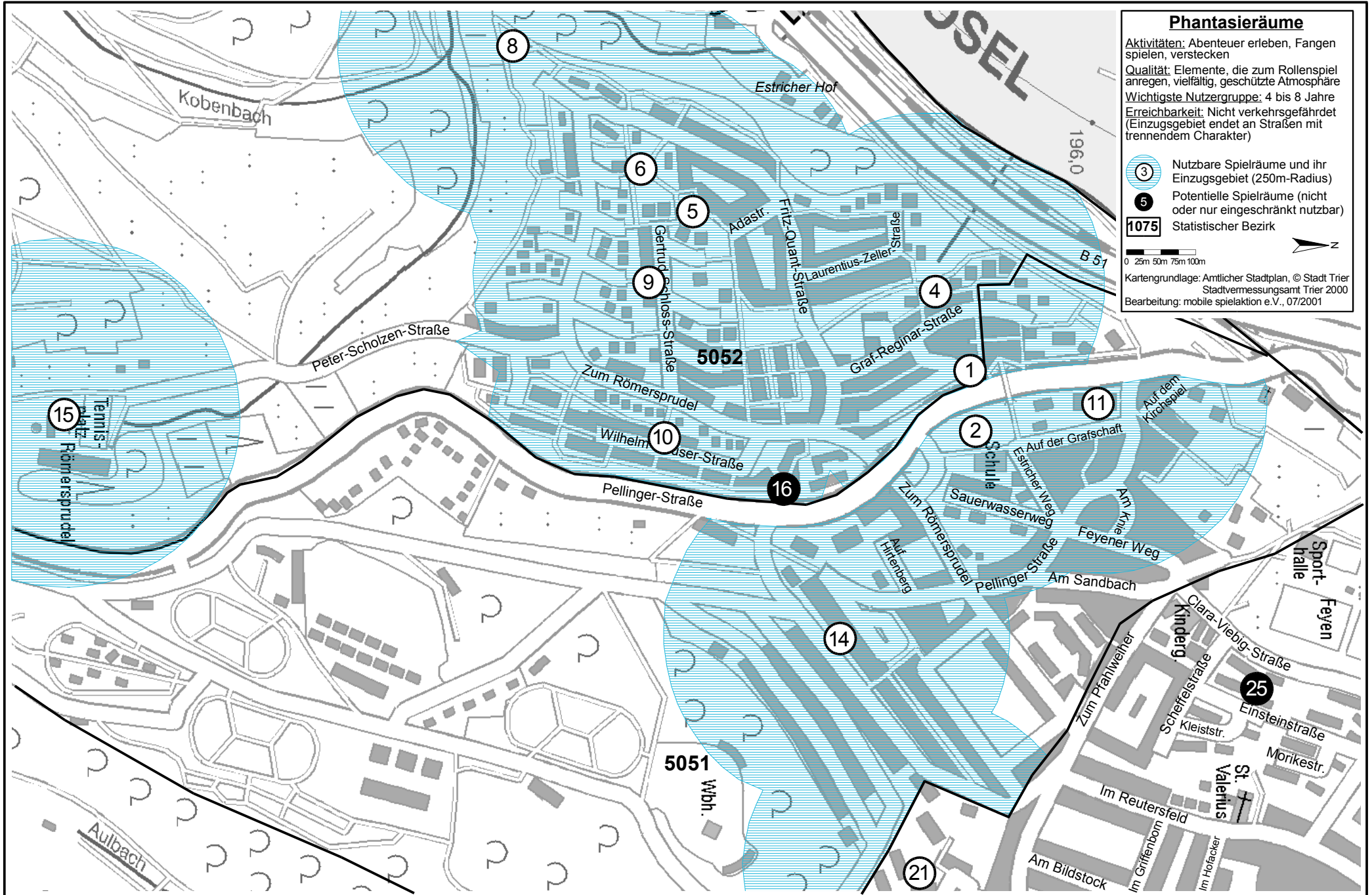
Stadt Trier Bezirk 505: Feyen



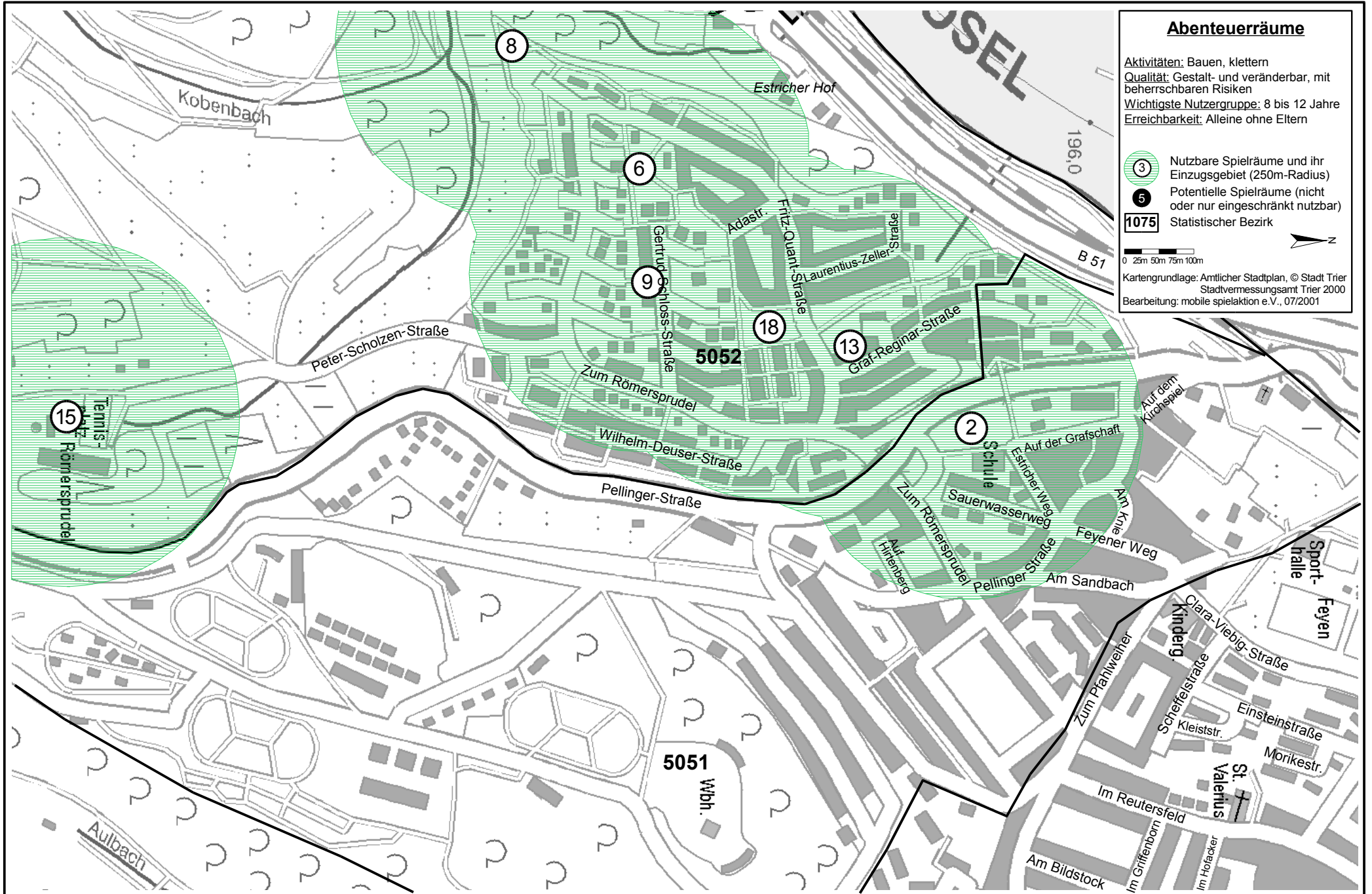
Stadt Trier Bezirk 505: Feyen



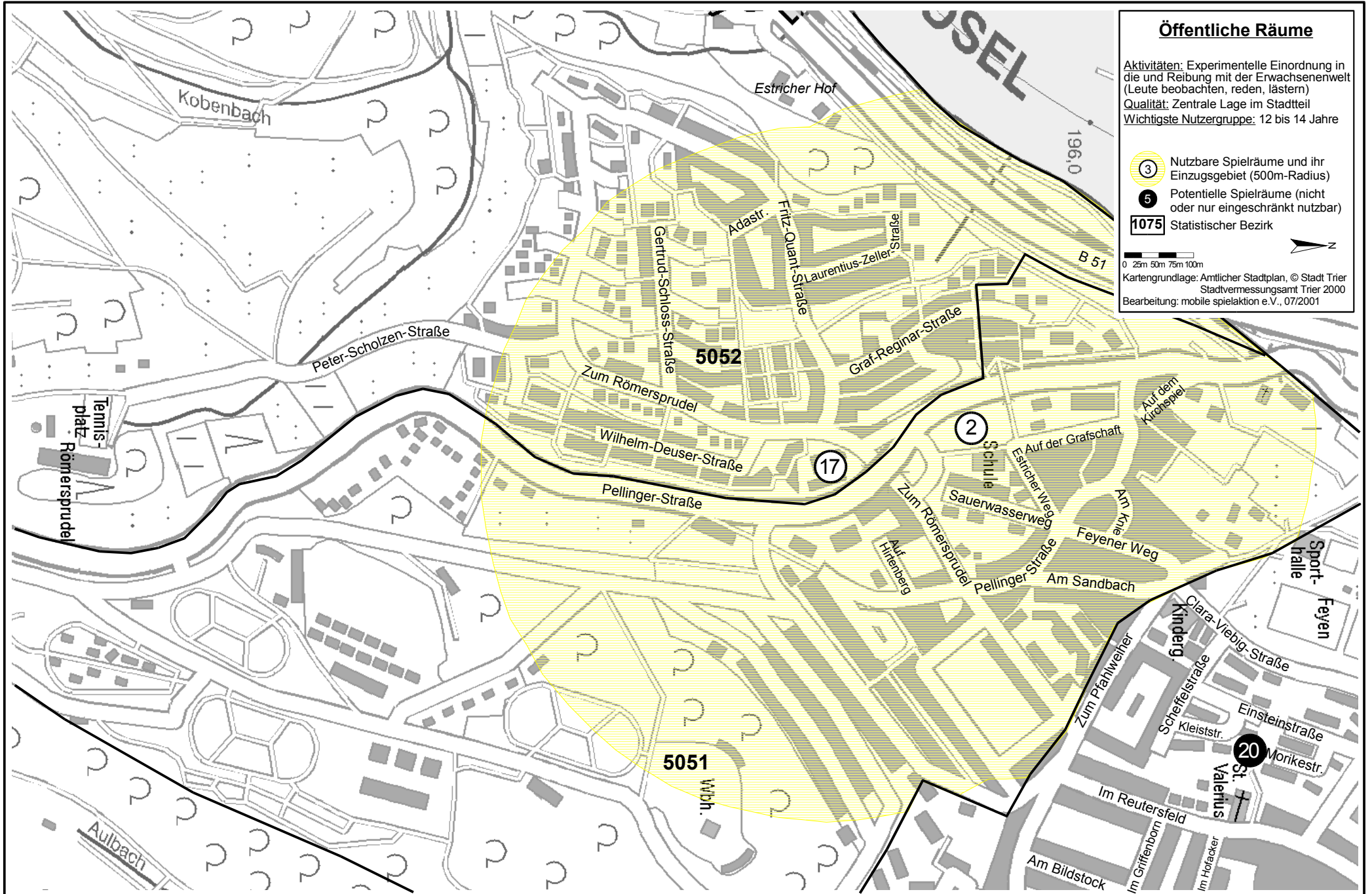
Stadt Trier Bezirk 505: Feyen



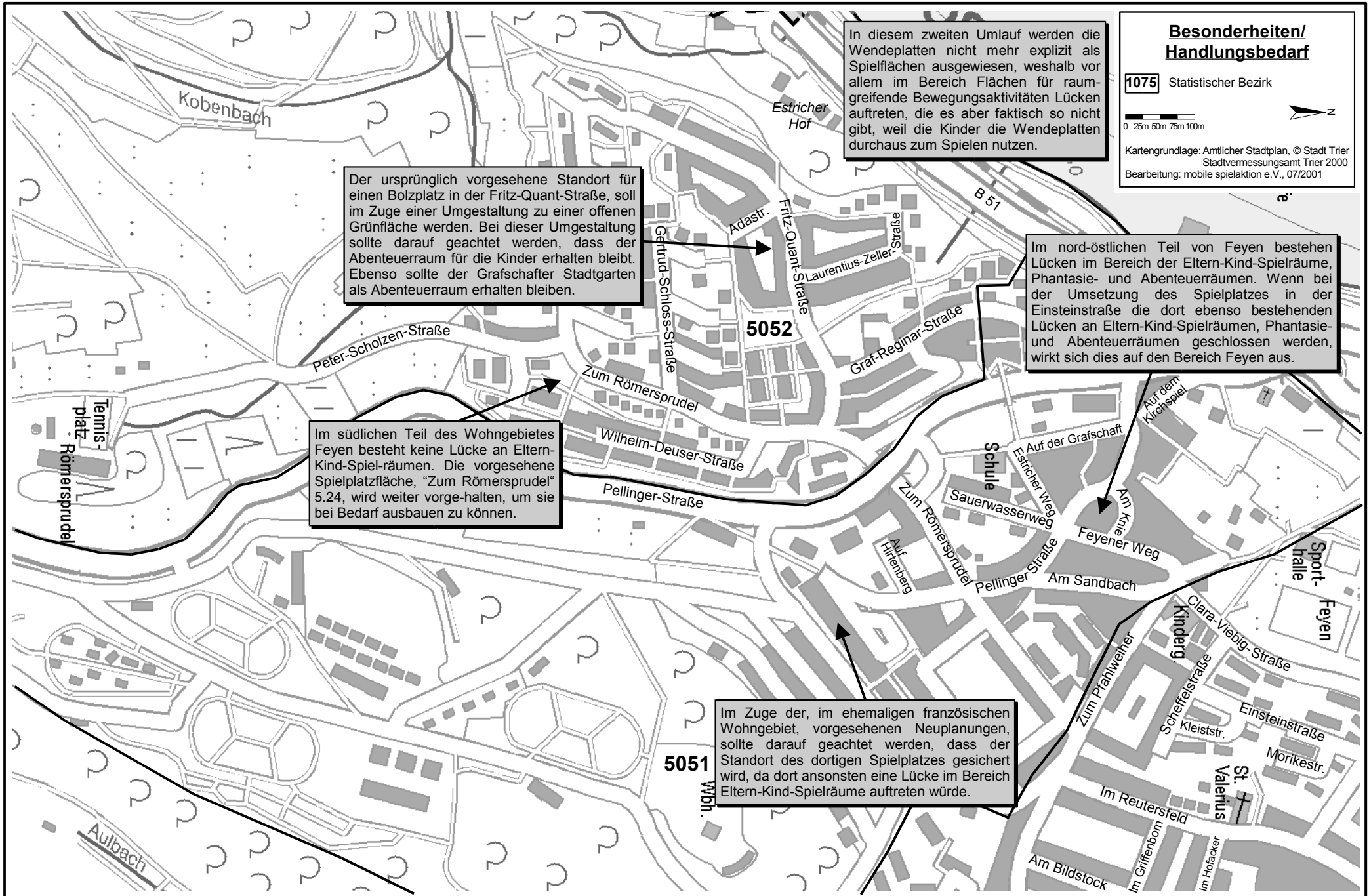
Stadt Trier Bezirk 505: Feyen



Stadt Trier Bezirk 505: Feyen



Stadt Trier Bezirk 505: Feyen



In diesem zweiten Umlauf werden die Wendepfaden nicht mehr explizit als Spielflächen ausgewiesen, weshalb vor allem im Bereich Flächen für raumgreifende Bewegungsaktivitäten Lücken auftreten, die es aber faktisch so nicht gibt, weil die Kinder die Wendepfaden durchaus zum Spielen nutzen.

Der ursprünglich vorgesehene Standort für einen Bolzplatz in der Fritz-Quant-Straße, soll im Zuge einer Umgestaltung zu einer offenen Grünfläche werden. Bei dieser Umgestaltung sollte darauf geachtet werden, dass der Abenteuerraum für die Kinder erhalten bleibt. Ebenso sollte der Grafschafter Stadtgarten als Abenteuerraum erhalten bleiben.

Im südlichen Teil des Wohngebietes Feyen besteht keine Lücke an Eltern-Kind-Spielräumen. Die vorgesehene Spielplatzfläche, "Zum Römersprudel" 5.24, wird weiter vorgehalten, um sie bei Bedarf ausbauen zu können.

Im Zuge der, im ehemaligen französischen Wohngebiet, vorgesehenen Neuplanungen, sollte darauf geachtet werden, dass der Standort des dortigen Spielplatzes gesichert wird, da dort ansonsten eine Lücke im Bereich Eltern-Kind-Spielräume auftreten würde.

Im nord-östlichen Teil von Feyen bestehen Lücken im Bereich der Eltern-Kind-Spielräume, Phantasie- und Abenteueräumen. Wenn bei der Umsetzung des Spielplatzes in der Einsteinstraße die dort ebenso bestehenden Lücken an Eltern-Kind-Spielräumen, Phantasie- und Abenteueräumen geschlossen werden, wirkt sich dies auf den Bereich Feyen aus.

**Besonderheiten/
Handlungsbedarf**

1075 Statistischer Bezirk

0 25m 50m 75m 100m

Kartengrundlage: Amtlicher Stadtplan, © Stadt Trier
Stadtvermessungsamt Trier 2000
Bearbeitung: mobile spielaktion e.V., 07/2001