

# Spielraumplan Stadtteil 503: Mariahof

- Stadtteilbeschreibung
- Spielraumtabelle
- Kinderstadtplan
- Verkehrssituation
- Wohnungsunmittelbare Spielräume
- Flächen für raumgreifende Bewegungsaktivitäten
- Sportmöglichkeiten
- Eltern-Kind-Spielräume
- Phantasieräume
- Abenteueräume
- Öffentliche Räume
- Besonderheiten und Handlungsbedarf

# Stadt Trier Bezirk 503: Mariahof

- Stand Juni 2001 -

## Allgemeine Charakterisierung

Der Stadtteil liegt relativ isoliert auf einem der Höhenrücken des Moseltales fünf bis sechs Kilometer vom Stadtzentrum entfernt und entstand in den 60er-Jahren im Rahmen eines städtebaulichen Wettbewerbes. Die Verkehrsanbindung erfolgt ausschließlich über den Stadtteil Neu-Heiligkreuz, so dass es keinen Durchgangsverkehr gibt. Im Zentrum befinden sich Gemeinbedarfseinrichtungen, wie Ladenzentrum, Schule und Kindergarten.

## Demographische Angaben

Altersstruktur der Kinder und Jugendlichen

Altersgruppe	Statistische Bezirke				Summe	Anteil der Altersgruppen	
	5031	5032	5033	5034		Stadtteil	Gesamtstadt
0 – 2 Jahre	22	16	19	17	74	2,3 %	2,4 %
3 – 5 Jahre	16	18	30	18	82	2,5 %	2,4 %
6 – 10 Jahre	47	44	35	20	146	4,5 %	4,2 %
11 – 15 Jahre	52	49	44	32	177	5,5 %	4,4 %
Summe	137	127	128	87	479		
Einwohnerzahl	755	867	754	869	3245		
Kinderanteil	18,1 %	14,7 %	17,0 %	10,0 %		<b>14,2 %</b>	<b>13,4 %</b>

Stand 31.12.2000

## Städtische Sportstätten, Spiel- und Bolzplätze

- KSP 5.09 Bertulfstraße
- KSP 5.10 Hillinstraße
- KSP 5.11 Eugenstraße
- KSP 5.12 Hinter dem Heizwerk (Abenteuerspielplatz)
- KSP 5.13 Am Mariahof 34
- KSP 5.14 Greiffenklaustraße 2-6
- KSP 5.15 Greiffenklaustraße 26
- KSP 5.17 Anheierstraße 7-11
- KSP 5.18 Bonhoefferstraße
- Bolzplatz 5032.1 Hüttchen

## Schulen und Kindertagesstätten

- Kindergarten St. Michael (Am Mariahof)
- Grundschule Mariahof (Am Mariahof)

## Siedlungsstruktur, Grün- und Freiflächen

Im Rahmen eines Demonstrativbauprogrammes wurde hier in den 60er-Jahren ein Wohngebiet entwickelt, in dem alle Wohnformen berücksichtigt werden sollten. Daher finden wir in Mariahof sowohl Ein- und Zweifamilienhäuser in Einzel- und Reihenhausbau, als auch mehrstöckigen Geschosswohnungsbau. Der Bezirk liegt nördlich des Naherholungsgebietes Mattheiser Wald, eines früher militärisch genutzten Gebietes. Auch innerhalb des Wohngebietes sind reichlich Grün- und Freiflächen vorhanden.

## Verkehrssituation

Da es im Stadtteil keinen Durchgangsverkehr gibt, herrscht hier nur Anwohnerverkehr, der sich auf der Ringstraße „Am Mariahof“ in Richtung Stadtmitte etwas summiert. Sehr viele Wohnungen sind nur über Fußwege erschlossen.

## Zuständigkeiten / Personen

Ortsvorsteherin: Maria Marx, Anheierstraße 8, 54296 Trier, Tel. 0651-35578  
Stellvertreterin: Birgit Feltl, Am Mariahof 76, Tel.: 0651-32936

## Stellungnahme zu Besonderheiten und Handlungsbedarf der Analysen von 5/1998

- *Dem Handlungsbedarf beim Spielplatz Hillinstraße wird durch einen bereits existierenden Entwicklungsplan Rechnung getragen. Auch eine Verbesserung des Spielplatzes Bertulfstraße ist in der mittelfristigen Finanzplanung berücksichtigt.*

Die für den Spielplatz Hillinstraße vorgesehenen Gelder wurden zugunsten des Jugentreffs Mariahof umgeleitet, so dass hier wieder Handlungsbedarf besteht. Der Spielplatz Bertulfstraße wurde zwischenzeitlich saniert.

- *Da der einzige Sportplatz am Schulzentrum Wolfsberg recht weit vom Stadtteil entfernt ist, besteht ein Bedarf im Bereich Sportmöglichkeiten und Ballspielflächen. Der in Nordwesten auf einer Waldlichtung angelegte kleine Sportplatz wird von den Kindern nicht angenommen. Einerseits wegen seines schlechten Zustandes, andererseits ist er den Kindern zu abgelegen und verborgen.*

Ein Ortstermin bestätigte, dass ein Ausbau des Bolzplatzes Hüttchen nicht sinnvoll ist. Zurzeit werden drei Alternativstandorte geprüft (siehe neuer Handlungsbedarf).

- *Ein Blick auf den Kinderstadtplan zeigt schon, dass es im Stadtteil zu massiven Konflikten zwischen den erwachsenen Anwohnern und den Kindern kommt. Die Verbotsschilder der Wohnungsbaugesellschaft tragen dabei nicht zur Entschärfung der Auseinandersetzungen bei.*

An der Situation hat sich in den letzten Jahren nichts geändert.

- *Der gesamte Stadtteil ist im Rahmen eines Demonstrativbauprogrammes in den 60er-Jahren entstanden. Ziel war es, alle Wohnungsformen zu berücksichtigen. Von seiner Anlage her erfüllt Mariahof die Kriterien für ein kind- und familiengerechtes Wohnumfeld: Wenig Verkehr, viel Freiflächen und Spielräume in ausreichender Zahl.*

- *Mariahof liegt inmitten eines Naherholungsgebietes, so dass die Kinder auch die Möglichkeit haben, am Stadteilrand zu spielen. Die landschaftliche Lage bietet den Kindern eine abwechslungsreiche Ergänzung zu den Spiel- und Abenteuerräumen innerhalb des Stadtteiles.*

# Stadt Trier Bezirk 503: Mariahof – Spielräume

Raum-Nummer	Eltern-Kind-Spielräume	Abenteuerräume	Phantasieräume	Sportmöglichkeiten	Öffentliche Räume	Flächen für raumgreifende Bewegungsaktivitäten	Name / Beschreibung	Anmerkungen
1	x	x	x				KSP 5.15 Greiffenklaustraße 26	
2	x		x			x	KSP 5.14 Greiffenklaustraße 2-6	Angrenzende Wiese in die Bewertung mit einbezogen
3	x		x			x	KSP 5.11 Eugenstraße	
4	x		x		x	x	KSP 5.17 Anheierstraße 7-11	
5	(x)	x	(x)		x	(x)	Dampfwalz-Spielplatz mit Wiese	Die Spielgeräte sind kaputt und der Sandkasten ist leer
6	(x)		x				KSP 5.16 Anheierstraße 6-10	Zurückgebaut, nur noch Sandkasten vorhanden
7	(x)		x			x	KSP 5.10 Hillinstraße	Zurückgebaut
8	x		x				KSP 5.13 Am Mariahof 34	
9	x		x			x	KSP 5.18 Bonhoefferstraße	
10						x	Wendeplatten im Stadtteil	
11			x		x	x	Kirchvorplatz und Ladenpassage	
12		x	x		x	x	Grünflächen und Wiesensenke	Steil – Vielseitigkeit durch kleine Wege
13		x	x			x	Schulhof Grundschule	Aufgemalte Spiele
14	x		x		x	x	KSP 5.12 Hinter dem Heizwerk	Angrenzende Wege in die Bewertung mit einbezogen
15			x			x	Wiesenfläche mit Fußweg	
16		x	x		x		Fläche und Gebüsch vor dem Jugendtreff	
17	x		x			x	KSP 5.09 Bertulfstraße	
18		x		(x)			Sportplatz auf einer Waldlichtung	Unebenes Gelände, keine Tore mehr, zu verborgen
19		x	x			x	Wiesenfläche mit angrenzendem Wäldchen	
20		x	x			x	Wiese und Parkplatz am Gut Mariahof	
21	(x)	x	x				Kleinkinderspielplatz bei Häuserblock Am Mariahof 16	Zurückgebaut, nur noch Sandkasten vorhanden
22			x			x	Kleine Fläche am Ende zweier Fußwege (Lasinskystraße 78)	
23	(x)		x				Sandkasten auf Wiese hinter Bertulfstraße	
24	(x)		x			x	Wiese mit Sandkasten Am Mariahof	
25					x	x	Schulzentrum Wolfsberg	Liegt im benachbarten Bezirk 502 (Neu-Heiligkreuz) – Basketballkorb
26				x			Sportanlage	Liegt im benachbarten Bezirk 502 (Neu-Heiligkreuz) – Basketballkorb
27	(x)				x		Spielplatz Wohnanlage Trebetastraße	Zurückgebaut

# Kinderstadtplan Trier Bezirk 503: Mariahof

	Spielplatz		Geschäft
	Treffpunkt		Versteck
	Kleinkinderspielplatz		Höhle
	Bolzplatz		Wiese zum Spielen
	Sportplatz		Schleichweg
	Fläche zum Spielen		Baumhaus
	Zebrastreifen		Kletterbaum
	Spiele verboten		Wasserspielmöglichkeit
	Gefahr		

0 25m 50m 75m 100m

Kartengrundlage: Amtlicher Stadtplan, © Stadt Trier  
 Stadtvermessungsamt Trier 2000  
 Bearbeitung: mobile spielaktion e.V., 10/2004

Das „Loch“, eine Senke im nördlichen Bereich von Mariahof, eignet sich vor allem im Winter zum Schlitten fahren. Die verschiedenen Verstecke und Baumhäuser im angrenzenden Wäldchen werden hauptsächlich von Jugendlichen genutzt. „Da ist so ein alter verschrotteter Bolzplatz, meistens sind da Jugendliche, die machen so komische Geräusche, die machen einem ganz viel Angst.“

Auch auf dem Kirchvorplatz treffen sich die Kinder und Jugendlichen. Besonders häufig wird der Tannenbaum vor dem Kindergarten erwähnt, auf den man gut klettern kann. Manchmal gibt es Ärger mit Anwohnern, wenn Kinder bei der Ladenpassage Fußball oder Rollhockey spielen.

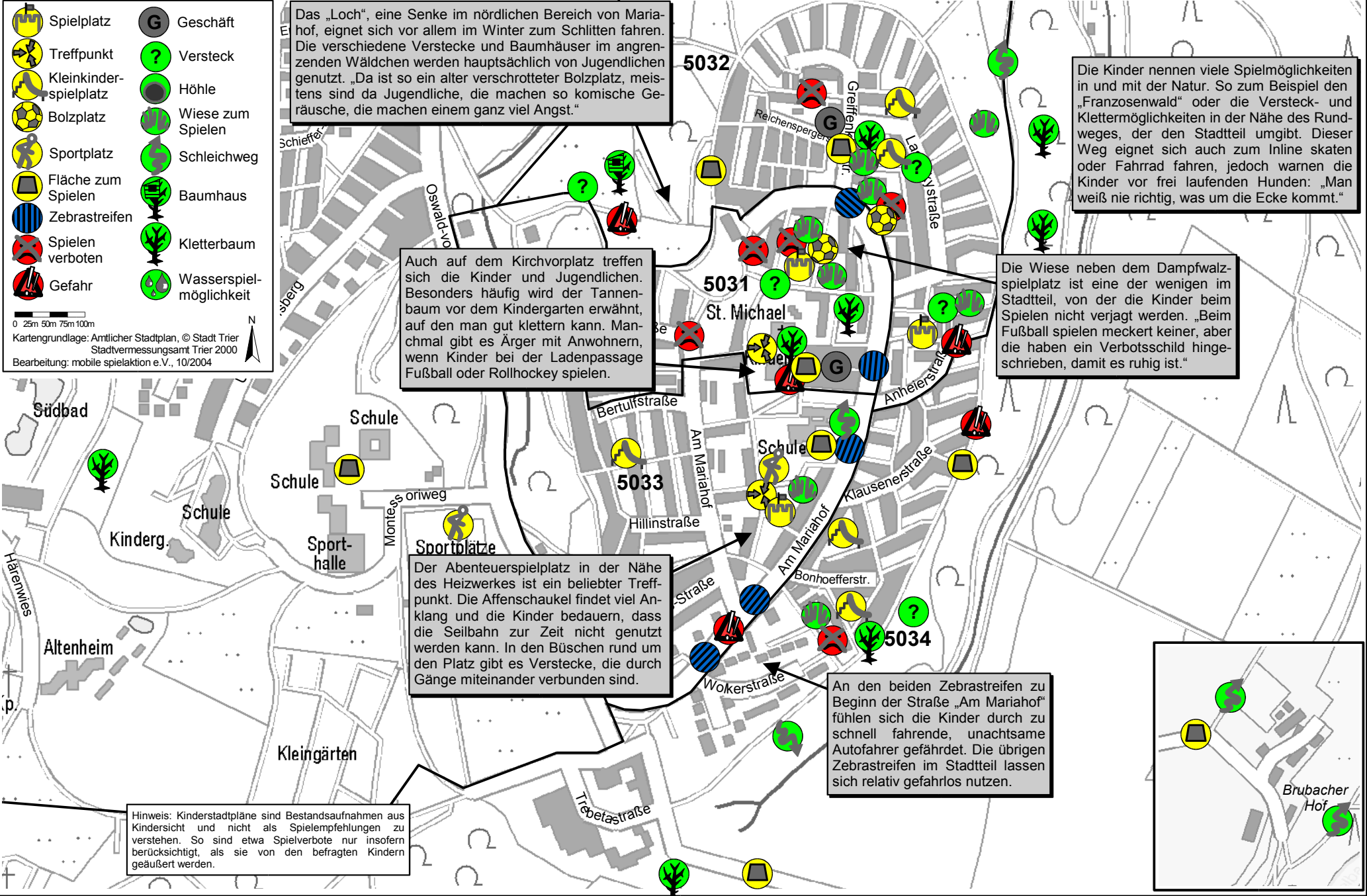
Der Abenteuerspielplatz in der Nähe des Heizwerkes ist ein beliebter Treffpunkt. Die Affenschaukel findet viel Anklang und die Kinder bedauern, dass die Seilbahn zur Zeit nicht genutzt werden kann. In den Büschen rund um den Platz gibt es Verstecke, die durch Gänge miteinander verbunden sind.

An den beiden Zebrastreifen zu Beginn der Straße „Am Mariahof“ fühlen sich die Kinder durch zu schnell fahrende, unachtsame Autofahrer gefährdet. Die übrigen Zebrastreifen im Stadtteil lassen sich relativ gefahrlos nutzen.

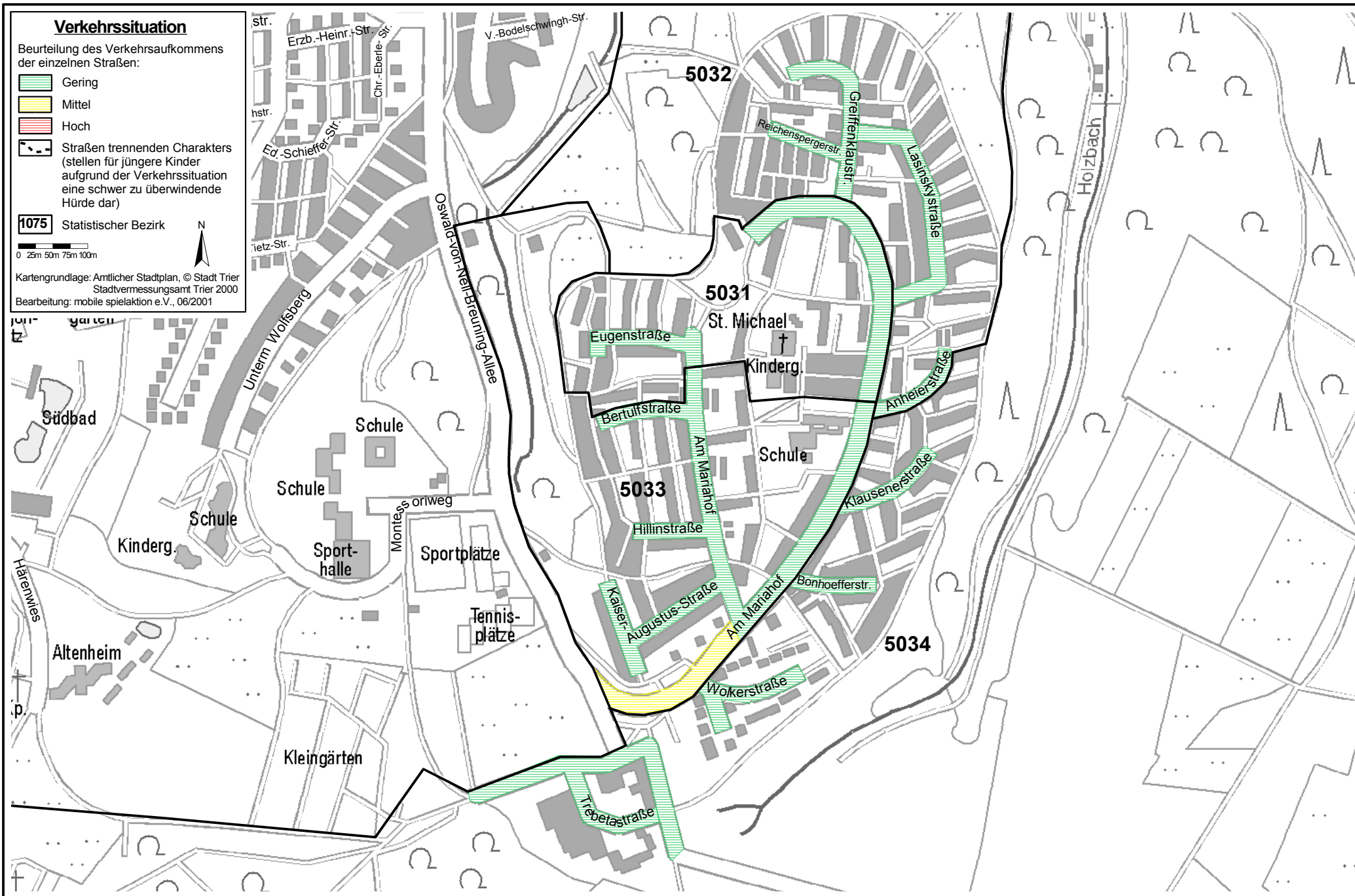
Die Kinder nennen viele Spielmöglichkeiten in und mit der Natur. So zum Beispiel den „Franzosenwald“ oder die Versteck- und Klettermöglichkeiten in der Nähe des Rundweges, der den Stadtteil umgibt. Dieser Weg eignet sich auch zum Inline skaten oder Fahrrad fahren, jedoch warnen die Kinder vor frei laufenden Hunden: „Man weiß nie richtig, was um die Ecke kommt.“

Die Wiese neben dem Dampfwalzspielplatz ist eine der wenigen im Stadtteil, von der die Kinder beim Spielen nicht verjagt werden. „Beim Fußball spielen meckert keiner, aber die haben ein Verbotsschild hingeschrieben, damit es ruhig ist.“

Hinweis: Kinderstadtpläne sind Bestandsaufnahmen aus Kindersicht und nicht als Spielempfehlungen zu verstehen. So sind etwa Spielverbote nur insofern berücksichtigt, als sie von den befragten Kindern geäußert werden.



# Stadt Trier Bezirk 503: Mariahof



# Stadt Trier Bezirk 503: Mariahof

## Wohnungsunmittelbarer Spielraum

Aktivitäten: Rummeln, Ball spielen, hupfen, klettern

Qualität: Glatte Fläche, eben, einsehbar, vielfältig, nicht verkehrsgefährdet

Wichtigste Nutzergruppe: 0 bis 6 Jahre

Erreichbarkeit: Direkt vor der Haustür

Wohnungsunmittelbarer Spielraum (nach Anteil im jeweiligen Straßenabschnitt):

Überwiegend vorhanden

Teilweise vorhanden

Nicht vorhanden

0 25m 50m 75m 100m



Kartengrundlage: Amtlicher Stadtplan, © Stadt Trier  
Stadtvermessungsamt Trier 2000

Bearbeitung: mobile spielaktion e.V., 06/2001



# Stadt Trier Bezirk 503: Mariahof

## Flächen für raumgreifende Bewegungsaktivitäten

Aktivitäten: Ball spielen, Inliner fahren, Laufspiele, Rad fahren

Qualität: Eben, asphaltiert (für Ball- und Laufspiele auch Wiese)

Wichtigste Nutzergruppe: 6 bis 10 Jahre

Erreichbarkeit: Alleine ohne Eltern

③ Nutzbare Spielräume und ihr Einzugsgebiet (250m-Radius)

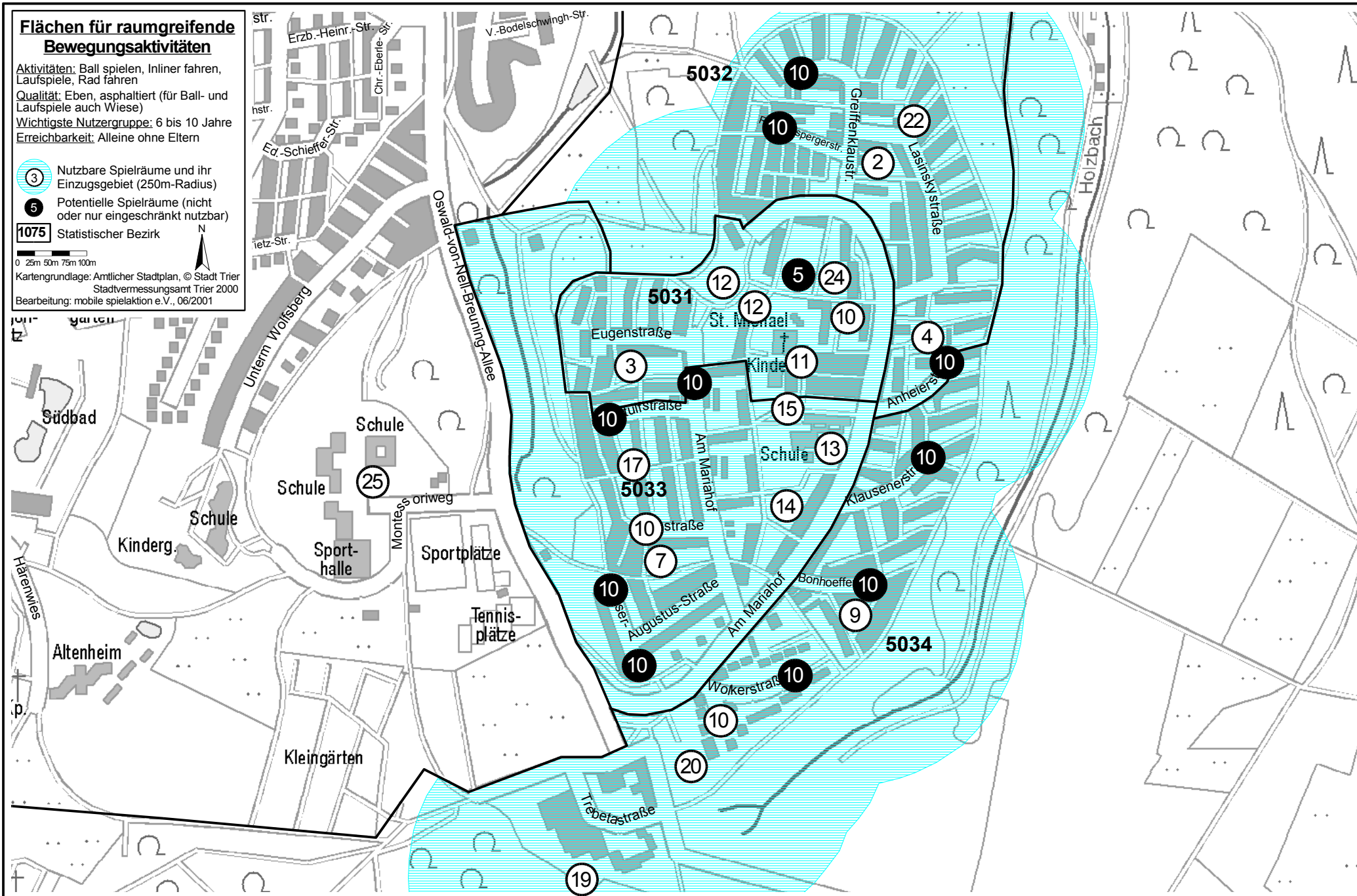
⑤ Potentielle Spielräume (nicht oder nur eingeschränkt nutzbar)

1075 Statistischer Bezirk

0 25m 50m 75m 100m



Kartengrundlage: Amtlicher Stadtplan, © Stadt Trier  
 Stadtvermessungsamt Trier 2000  
 Bearbeitung: mobile spielaktion e.V., 06/2001



# Stadt Trier Bezirk 503: Mariahof

## Sportmöglichkeiten

Aktivitäten: Skaten, BMX, Fußball und Basketball spielen

Qualität: Zielgerichtete Ausstattung, z.B. mit Toren oder Basketballkörben

Wichtigste Nutzergruppe: 10 bis 14 Jahre

**3** Nutzbare Spielräume und ihr Einzugsgebiet (500m-Radius)

**5** Potentielle Spielräume (nicht oder nur eingeschränkt nutzbar)

**1075** Statistischer Bezirk

0 25m 50m 75m 100m



Kartengrundlage: Amtlicher Stadtplan, © Stadt Trier  
 Stadtvermessungsamt Trier 2000  
 Bearbeitung: mobile spielaktion e.V., 06/2001





# Stadt Trier Bezirk 503: Mariahof

## Eltern-Kind-Spielräume

**Aktivitäten:** Sand buddeln mit anderen Kindern, Kommunikation von Eltern  
**Qualität:** Sitzgelegenheit für Eltern im Schatten, Sauberkeit, harmonische Atmosphäre

**Wichtigste Nutzergruppe:** 0 bis 6 Jahre

**Erreichbarkeit:** Mit Kinderwagen über (Geh-) Wege



Nutzbare Spielräume und ihr Einzugsgebiet (250m-Radius)



Potentielle Spielräume (nicht oder nur eingeschränkt nutzbar)

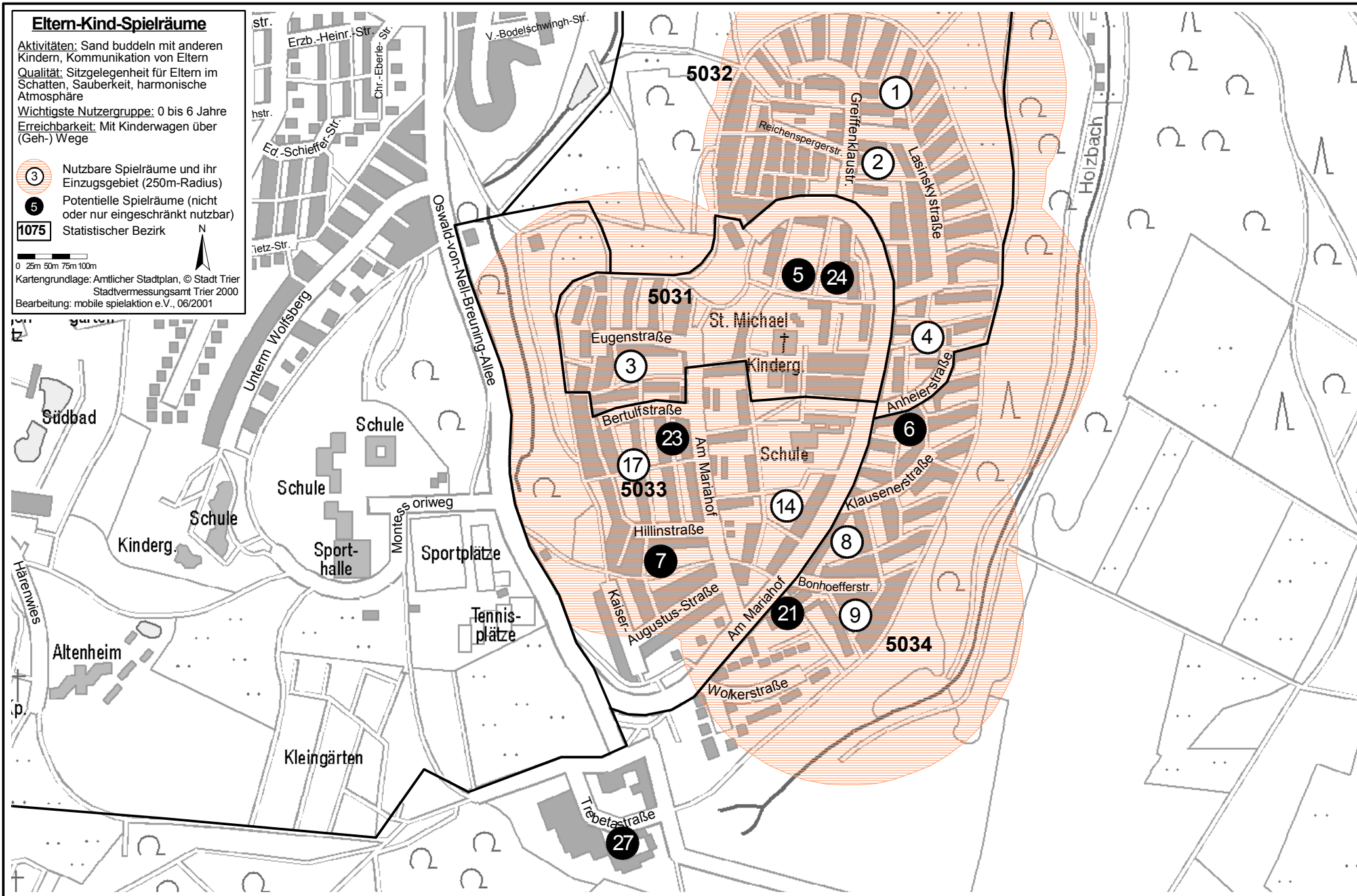


Statistischer Bezirk



0 25m 50m 75m 100m

Kartengrundlage: Amtlicher Stadtplan, © Stadt Trier  
 Stadtvermessungsamt Trier 2000  
 Bearbeitung: mobile spielaktion e.V., 06/2001



# Stadt Trier Bezirk 503: Mariahof

## Phantasieräume

**Aktivitäten:** Abenteuer erleben, Fangen spielen, verstecken

**Qualität:** Elemente, die zum Rollenspiel anregen, vielfältig, geschützte Atmosphäre

**Wichtigste Nutzergruppe:** 4 bis 8 Jahre

**Erreichbarkeit:** Nicht verkehrsfähig (Einzugsgebiet endet an Straßen mit trennendem Charakter)

**3** Nutzbare Spielräume und ihr Einzugsgebiet (250m-Radius)

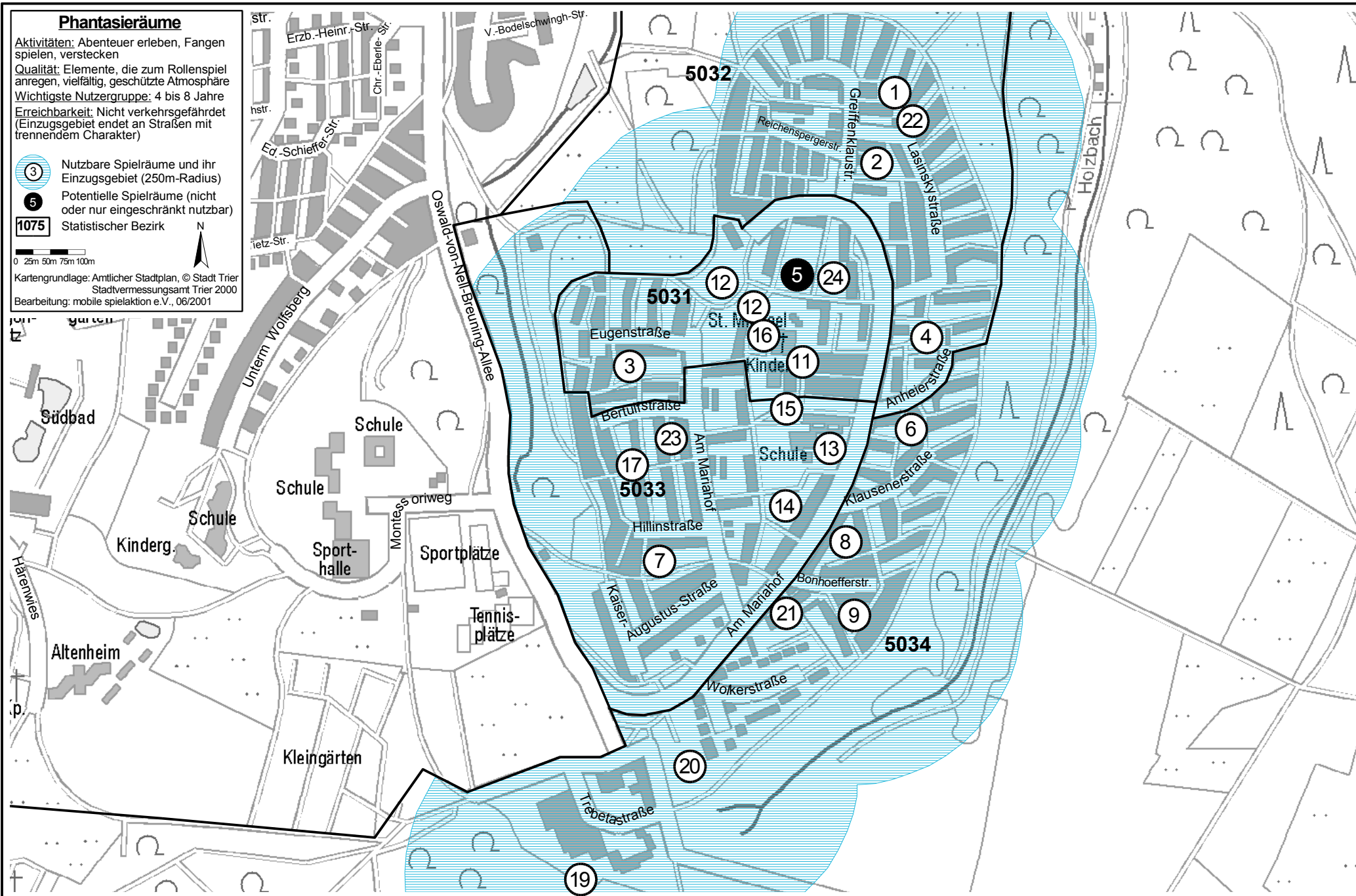
**5** Potentielle Spielräume (nicht oder nur eingeschränkt nutzbar)

**1075** Statistischer Bezirk

0 25m 50m 75m 100m



Kartengrundlage: Amtlicher Stadtplan, © Stadt Trier  
 Stadtvermessungsamt Trier 2000  
 Bearbeitung: mobile spielaktion e.V., 06/2001



# Stadt Trier Bezirk 503: Mariahof

## Abenteuerräume

**Aktivitäten:** Bauen, Klettern  
**Qualität:** Gestalt- und veränderbar, mit beherrschbaren Risiken  
**Wichtigste Nutzergruppe:** 8 bis 12 Jahre  
**Erreichbarkeit:** Alleine ohne Eltern

- 3 Nutzbare Spielräume und ihr Einzugsgebiet (250m-Radius)
- 5 Potentielle Spielräume (nicht oder nur eingeschränkt nutzbar)
- 1075 Statistischer Bezirk

0 25m 50m 75m 100m





Kartengrundlage: Amtlicher Stadtplan, © Stadt Trier  
 Stadtvermessungsamt Trier 2000  
 Bearbeitung: mobile spielaktion e.V., 06/2001



# Stadt Trier Bezirk 503: Mariahof

## Öffentliche Räume

**Aktivitäten:** Experimentelle Einordnung in die und Reibung mit der Erwachsenenwelt (Leute beobachten, reden, lästern)  
**Qualität:** Zentrale Lage im Stadtteil  
**Wichtigste Nutzergruppe:** 12 bis 14 Jahre

-  Nutzbare Spielräume und ihr Einzugsgebiet (500m-Radius)
-  Potentielle Spielräume (nicht oder nur eingeschränkt nutzbar)
- 1075** Statistischer Bezirk

0 25m 50m 75m 100m  
 Kartengrundlage: Amtlicher Stadtplan, © Stadt Trier  
 Stadtvermessungsamt Trier 2000  
 Bearbeitung: mobile spielaktion e.V., 06/2001



# Stadt Trier Bezirk 503: Mariahof

