

Spielraumplan Stadtteil 502: Neu-Heiligkreuz

- Stadtteilbeschreibung
- Spielraumtabelle
- Kinderstadtplan
- Verkehrssituation
- Wohnungsunmittelbare Spielräume
- Flächen für raumgreifende Bewegungsaktivitäten
- Sportmöglichkeiten
- Eltern-Kind-Spielräume
- Phantasieräume
- Abenteueräume
- Öffentliche Räume
- Besonderheiten und Handlungsbedarf

Stadt Trier Bezirk 502: Neu-Heiligkreuz

- Stand Mai 2001 -

Allgemeine Charakterisierung

Neu-Heiligkreuz reicht im Norden fast bis zur Altstadt, im Osten bis ans Oewiger Tal und grenzt im Westen an das Naherholungsgebiet Mattheiser Weiher. In der Mitte des Stadtteils befindet sich die Bezirkssportanlage Heiligkreuz und ein Einkaufszentrum.

Demographische Angaben

Altersstruktur der Kinder und Jugendlichen

Altersgruppe	Statistische Bezirke					Summe	Anteil der Altersgruppen	
	5021	5022	5023	5024	5025		Stadtteil	Gesamtstadt
0 – 2 Jahre	19	26	12	15	12	84	2,0 %	2,4 %
3 – 5 Jahre	27	16	15	9	12	79	1,8 %	2,4 %
6 – 10 Jahre	60	19	33	16	28	156	3,6 %	4,2 %
11 – 15 Jahre	50	18	39	25	36	168	3,9 %	4,4 %
Summe	156	79	67	65	88	455		
Einwohnerzahl	1238	874	723	735	745	4315		
Kinderanteil	12,6 %	9,0 %	9,3 %	8,8 %	11,8 %		10,6 %	13,4 %

Stand 31.12.2000

Städtische Sportstätten, Spiel- und Bolzplätze

- KSP 5.01 Franz-Buß-Straße
- KSP 5.02 Peter-Wust-Straße
- KSP 5.03 Trevererstraße
- KSP 5.07 Wolfsberg II
- KSP 5.08 Herrenbrunnchen
- Bolzplatz 5025.1 Trevererstraße
- Bezirkssportanlage Heiligkreuz

Schulen und Kindertagesstätten

- Kindergarten St. Maternus (Karlsweg)
- Kindertagesstätte Christuskirche (Trevererstraße)
- Waldorfkindergarten (Montessoriweg)
- Waldorfschule (Montessoriweg)
- Ludwig-Simon-Realschule (Montessoriweg)
- Cusanus-Hauptschule (Montessoriweg)
- Sonderschule für Körperbehinderte (Trevererstraße)

Siedlungsstruktur, Grün- und Freiflächen

Im Stadtteil sind alle Arten von Wohnbebauung vorhanden: Vom Geschosswohnungsbau über Reihen- und Doppelhausbebauung bis hin zu Einfamilienhaussiedlungen. Neu-Heiligkreuz verfügt über viele Grünflächen und zeichnet sich durch eine Vielzahl an Fußwegen, die die Wohnhäuser erschließen, aus.

Verkehrssituation

Sehr befahren sind die Straßburger und Metzger Allee am nordwestlichen Rand des Stadtteils, sowie die Hans-Böckler- bzw. Berliner Allee, die Neu-Heiligkreuz durchschneiden. Ansonsten überwiegen schwach befahrene Anliegerstraßen. Viele Häuser sind darüber hinaus nur über Fußwege erreichbar und somit ohne Verkehrsbelastung.

Zuständigkeiten / Personen

Ortsvorsteherin: Elisabeth Ruschel, Im Hopfengarten 11, 54295 Trier, Tel. 0651-34747

Stellvertreterin: Gerti Adams, Franz-Buß-Straße 46, Tel. 0651-993009

Stellungnahme zu Besonderheiten und Handlungsbedarf der Analysen von 07/1997

- *Der Spielplatz "Franz-Buß-Straße" liegt sehr verborgen in einer Senke zwischen Gebüsch direkt an der stark befahrenen "Straßburger Allee". Die Kinder nutzen diesen Platz ungern, da er relativ düster und sehr laut ist. Zudem ist es ein beliebter Treffpunkt für Jugendliche.*

Der Kinderspielplatz soll auf das Gelände der Grundschule Heiligkreuz verlegt werden. (siehe Handlungsbedarf)

- *Auf den meisten Wiesen und Wegen der Wohnanlagen im "Herrenbrunnchen" verbieten Schilder das Ballspielen und Fahrradfahren.*

Nach Aussagen der Kinder hat sich die Lage etwas entspannt. Verschiedene Wiesen im Quartier können genutzt werden.

- *Die Siedlung südlich der Richter-Akademie liegt nicht im Einzugsgebiet von Phantasie-, Öffentlichen und Eltern-Kind-Spielräumen. Dies wird teilweise durch große Privatgrundstücke wieder kompensiert. Zudem wohnen hier zur Zeit wenig Kinder, so dass erst bei einer Veränderung der Altersstruktur Handlungsbedarf besteht.*

Die Situation ist unverändert.

- *Trotz Zebrastreifen fühlen sich die Kinder an den stark befahrenen Straßen des Stadtteils bei der Überquerung gefährdet.*

Handlungsbedarf besteht weiterhin.

- *Der Stadtteil zeichnet sich durch eine Vielzahl von kleinen Wegen und Sackgassen aus, die für raumgreifende Bewegungsaktivitäten ideal sind. Darüber hinaus gibt es drei öffentlich nutzbare Sportplätze. Der Stadtteil liegt im Einzugsbereich der Parkanlage "Mattheiser Weiher" (Weismark). Neben einem gut ausgestatteten öffentlichen Spielplatz gibt es im Park für die Kinder viele Abenteuer-, Phantasie- und Öffentliche Räume. Ausreichend Platz für raumgreifende Bewegungsaktivitäten ist auch vorhanden.*

Nach wie vor bietet der Stadtteil vielfältige Spielmöglichkeiten.

Stadt Trier Bezirk 502: Neu-Heiligkreuz – Spielräume

Raum-Nummer	Eltern-Kind-Spielräume	Abenteuerräume	Phantasieräume	Sportmöglichkeiten	Öffentliche Räume	Flächen für raumgreifende Bewegungsaktivitäten	Name / Beschreibung	Anmerkungen
1		x					Gelände zwischen Schulzentrum, Waldorfschule und Südbad	
2		x	x			x	Gelände um Waldorfkindergarten und -schule	Einschränkungen während Schul- und Kindergartenzeit
3						x	Sackgassen und Wendepflaster des Stadtteils	
4			x		x	x	Schulhof der Körperbehindertenschule	Einschränkungen während der Schulzeit
5			x				Grünstreifen zwischen Schulhof und Kirche	
6				x			Sportanlage Wolfsberg	Einschränkungen während der Schulzeit
7					x	x	Schulzentrum Wolfsberg	Mit Basketballkorb
8	(x)	x	x			x	Spielplatz vor Wohnanlage	Eigentum der gbt, zurückgebaut
9		x	x			x	Wege und Grünflächen zwischen Flinsbach- und Adolf-Kolping-Str.	
10	(x)		x			x	Grünflächen Ferdinand-Tietz-Straße	Im B-Plan als Kinderspielplatz ausgewiesen – bisher noch nicht angelegt
11	x	x	x			x	KSP 5.07 Wolfsberg II	
12		x					Aufgelassenes Baugrundstück Heinrich-Weitz-Straße	
13		x	x			x	Wege und Grünflächen zwischen Werding- und Adolf-Kolping-Str.	
14						x	Kirchvorplatz St. Maternus	
15	(x)		x			x	Kleinkinderspielplatz bei Wohnanlage	Privat, zur Anlage gehörend
16		x			x	x	Stadionparkplatz	
17			x			x	Wiese mit Fußwegen	
18				x		x	Bezirkssportanlage Heiligkreuz	Außerhalb der Trainingszeiten frei zugänglich und nutzbar
19	x		x			x	KSP 5.08 Herrenbrunnchen	Umgebung in Bewertung mit einbezogen
20						x	Parkplatz Sportanlage	
21			x			x	Wiese und Wege zwischen den Häusern Stauffenbergstraße	
22		x					Wiese und Gebüsch östlich der Richterakademie	
23	x		x			x	KSP 5.02 Peter-Wust-Straße	Mit Kinderwagen schwer zugänglich, Wiese zum Fußball spielen geeignet
24		x				x	Böschung und Parkplatz hinter dem Ladenzentrum	
25			x		x	x	Ladenzentrum und Umgebung	
26	(x)		x				Sandkisten und Wiesen zwischen den Wohnanlagen	
27	x	x	x	x		x	Indianderspielplatz	Eigentum der gbt
28	(x)		x			x	KSP 5.01 Franz-Buß-Straße	
29				x			Bolzplatz 5025.1 Trevererstraße	
30		x	x		x	x	KSP 5.03 Trevererstraße	
31		x	x			x	Schulhof Grundschule Heiligkreuz	Liegt im benachbarten Bezirk 501 (Alt-Heiligkreuz)
32			x		x	x	Kirchvorplatz	Liegt im benachbarten Bezirk 501 (Alt-Heiligkreuz)
33			x			x	Grünzug mit Verbindungswegen	Liegt im benachbarten Bezirk 501 (Alt-Heiligkreuz)
34						x	Wendepflaster Druckenmüllerstraße	Liegt im benachbarten Bezirk 501 (Alt-Heiligkreuz)
35	x	x	x		x	x	Naherholungsgebiet Mattheiser Weiher	Liegt im benachbarten Bezirk 504 (Weismark)
36		x				x	Rundweg Caspar-Olevian-Straße	Liegt im benachbarten Bezirk 404 (Olewig)
37	(x)						KSP 4.05 Am Kandelbach	Liegt im benachbarten Bezirk 404 (Olewig)

Kinderstadtplan Trier Bezirk 502: Neu-Heiligkreuz

	Spielplatz		Geschäft
	Treffpunkt		Versteck
	Kleinkinderspielplatz		Höhle
	Bolzplatz		Wiese zum Spielen
	Sportplatz		Schleichweg
	Fläche zum Spielen		Baumhaus
	Zebrastrreifen		Kletterbaum
	Spielen verboten		Wasserspielmöglichkeit
	Gefahr		

0 25m 50m 75m 100m

Kartengrundlage: Amtlicher Stadtplan, © Stadt Trier
 Stadtvermessungsamt Trier 2000
 Bearbeitung: mobile spielaktion e.V., 10/2004

Am Mattheiser Weiher treffen sich die Kinder auch aus umliegenden Stadtteilen zu vielfältigen Aktivitäten. Ob Fußball spielen auf der großen Wiese, Staudamm bauen, ein Besuch auf dem „Piratenspielplatz“ oder klettern und verstecken um die alten Bäume: Hier finden Kinder jeden Alters attraktive Spielmöglichkeiten.

In der Memelstraße sind immer Kinder anzutreffen. „Wir treffen uns hier zum Fahrrad und Inliner fahren und wenn keine Autos da sind, spielen wir hier auch Fußball.“

Häufig wird die Verkehrsproblematik entlang der Tessenowstraße, am Karlsweg und in der Ludwig-Simon-Straße von den Kindern thematisiert. „Beim Kindergarten fahren die Autos vorbei wie die Bekloppten.“ „Bei der Sparkasse rasen die manchmal drüber, weil die es so eilig haben, nach Hause zu kommen.“

Nach Meinung der Kinder eignet sich der Parkplatz vor dem Edekamarkt gut zum Inline skaten, aber „da schimpft der Chef wegen den Autos“.

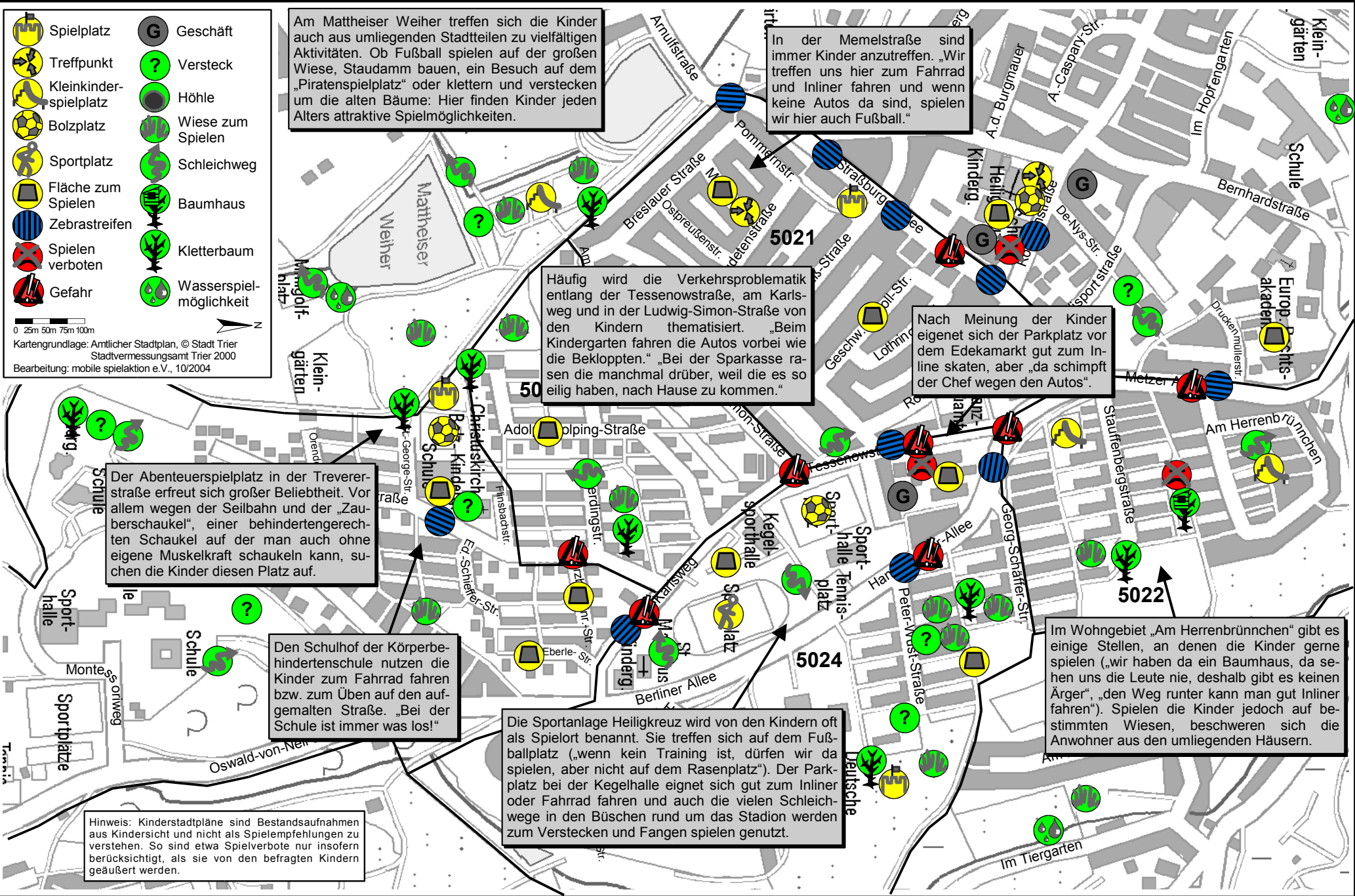
Der Abenteuerspielplatz in der Trevererstraße erfreut sich großer Beliebtheit. Vor allem wegen der Seilbahn und der „Zauberschaukel“, einer behindertengerechten Schaukel auf der man auch ohne eigene Muskelkraft schaukeln kann, suchen die Kinder diesen Platz auf.

Den Schulhof der Körperbehindertenschule nutzen die Kinder zum Fahrrad fahren bzw. zum Üben auf den aufgemalten Straße. „Bei der Schule ist immer was los!“

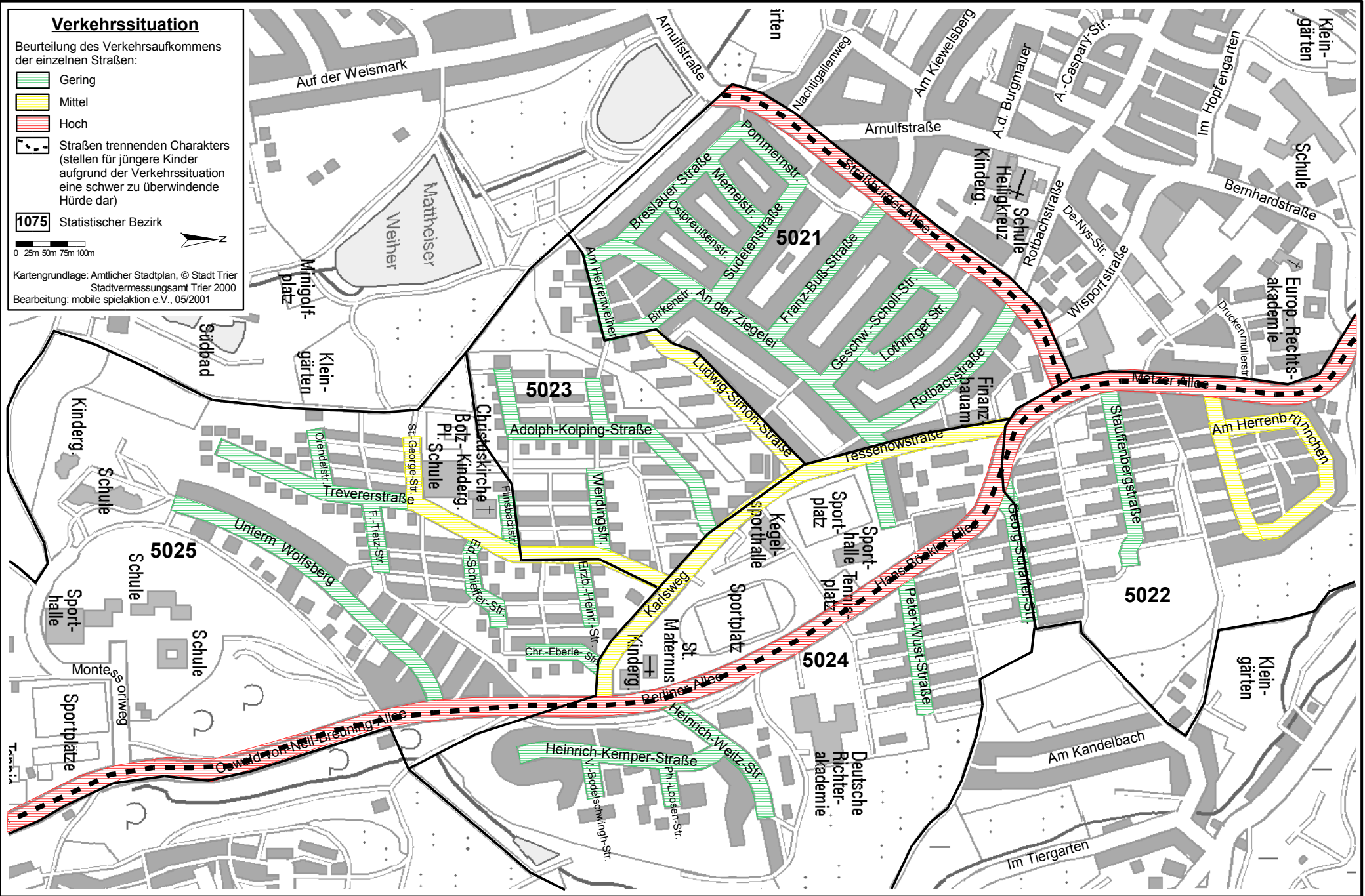
Die Sportanlage Heiligkreuz wird von den Kindern oft als Spielort benannt. Sie treffen sich auf dem Fußballplatz („wenn kein Training ist, dürfen wir da spielen, aber nicht auf dem Rasenplatz“). Der Parkplatz bei der Kegelhalle eignet sich gut zum Inliner oder Fahrrad fahren und auch die vielen Schleichwege in den Büschen rund um das Stadion werden zum Verstecken und Fangen spielen genutzt.

Im Wohngebiet „Am Herrenbrünchen“ gibt es einige Stellen, an denen die Kinder gerne spielen („wir haben da ein Baumhaus, da sehen uns die Leute nie, deshalb gibt es keinen Ärger“, „den Weg runter kann man gut Inliner fahren“). Spielen die Kinder jedoch auf bestimmten Wiesen, beschwerten sich die Anwohner aus den umliegenden Häusern.

Hinweis: Kinderstadtpläne sind Bestandsaufnahmen aus Kindersicht und nicht als Spielpfehlungen zu verstehen. So sind etwa Spielverbote nur insofern berücksichtigt, als sie von den befragten Kindern geäußert werden.



Stadt Trier Bezirk 502: Neu-Heiligkreuz



Verkehrssituation

Beurteilung des Verkehrsaufkommens der einzelnen Straßen:

- Gering
- Mittel
- Hoch
- Straßen trennenden Charakters (stellen für jüngere Kinder aufgrund der Verkehrssituation eine schwer zu überwindende Hürde dar)

1075 Statistischer Bezirk

0 25m 50m 75m 100m

Kartengrundlage: Amtlicher Stadtplan, © Stadt Trier
 Stadtvermessungsamt Trier 2000
 Bearbeitung: mobile spielaktion e.V., 05/2001

Stadt Trier Bezirk 502: Neu-Heiligkreuz

Wohnungsunmittelbarer Spielraum

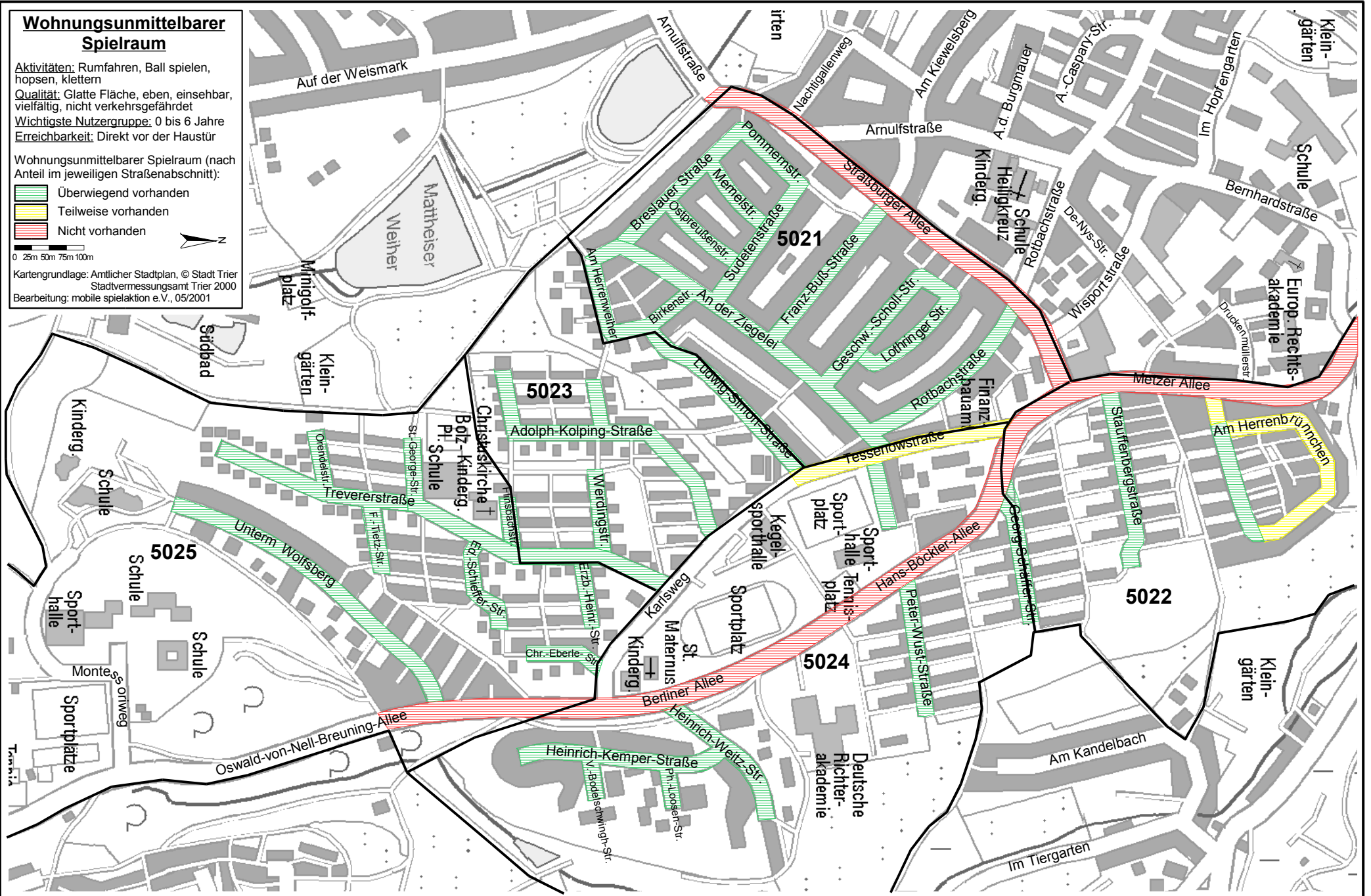
Aktivitäten: Rumfahren, Ball spielen, hupsen, klettern
Qualität: Glatte Fläche, eben, einsehbar, vielfältig, nicht verkehrgefährdet
Wichtigste Nutzergruppe: 0 bis 6 Jahre
Erreichbarkeit: Direkt vor der Haustür

Wohnungsunmittelbarer Spielraum (nach Anteil im jeweiligen Straßenabschnitt):

- Überwiegend vorhanden
- Teilweise vorhanden
- Nicht vorhanden

0 25m 50m 75m 100m

Kartengrundlage: Amtlicher Stadtplan, © Stadt Trier
 Stadtvermessungsamt Trier 2000
 Bearbeitung: mobile spielaktion e.V., 05/2001



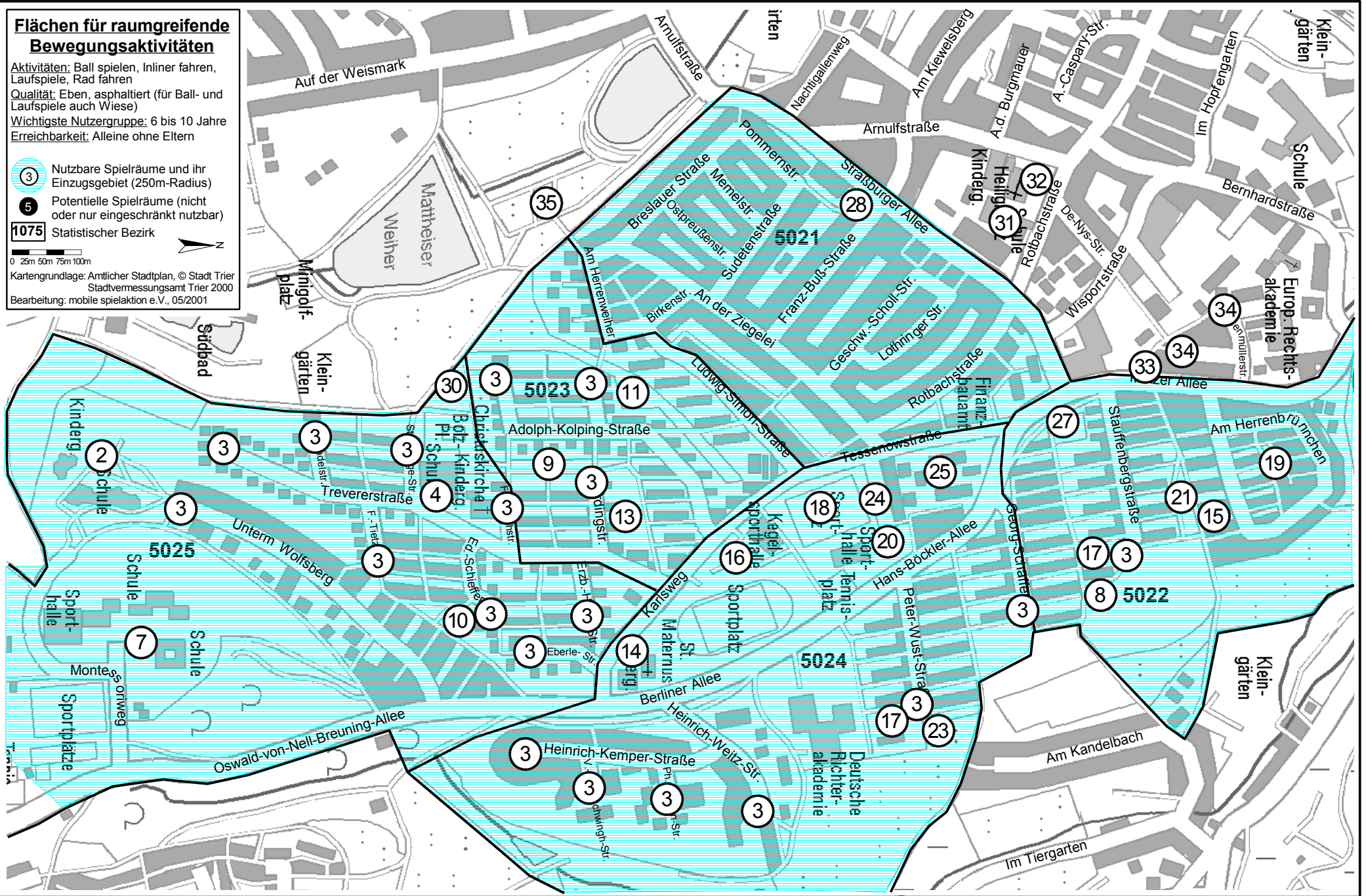
Stadt Trier Bezirk 502: Neu-Heiligkreuz

Flächen für raumgreifende Bewegungsaktivitäten

Aktivitäten: Ball spielen, Inliner fahren, Laufspiele, Rad fahren
Qualität: Eben, asphaltiert (für Ball- und Laufspiele auch Wiese)
Wichtigste Nutzergruppe: 6 bis 10 Jahre
Erreichbarkeit: Alleine ohne Eltern

- 3 Nutzbare Spielräume und ihr Einzugsgebiet (250m-Radius)
- 5 Potentielle Spielräume (nicht oder nur eingeschränkt nutzbar)
- 1075** Statistischer Bezirk




0 25m 50m 75m 100m
 Kartengrundlage: Amtlicher Stadtplan, © Stadt Trier
 Stadtvermessungsamt Trier 2000
 Bearbeitung: mobile spielaktion e.V., 05/2001




Stadt Trier Bezirk 502: Neu-Heiligkreuz

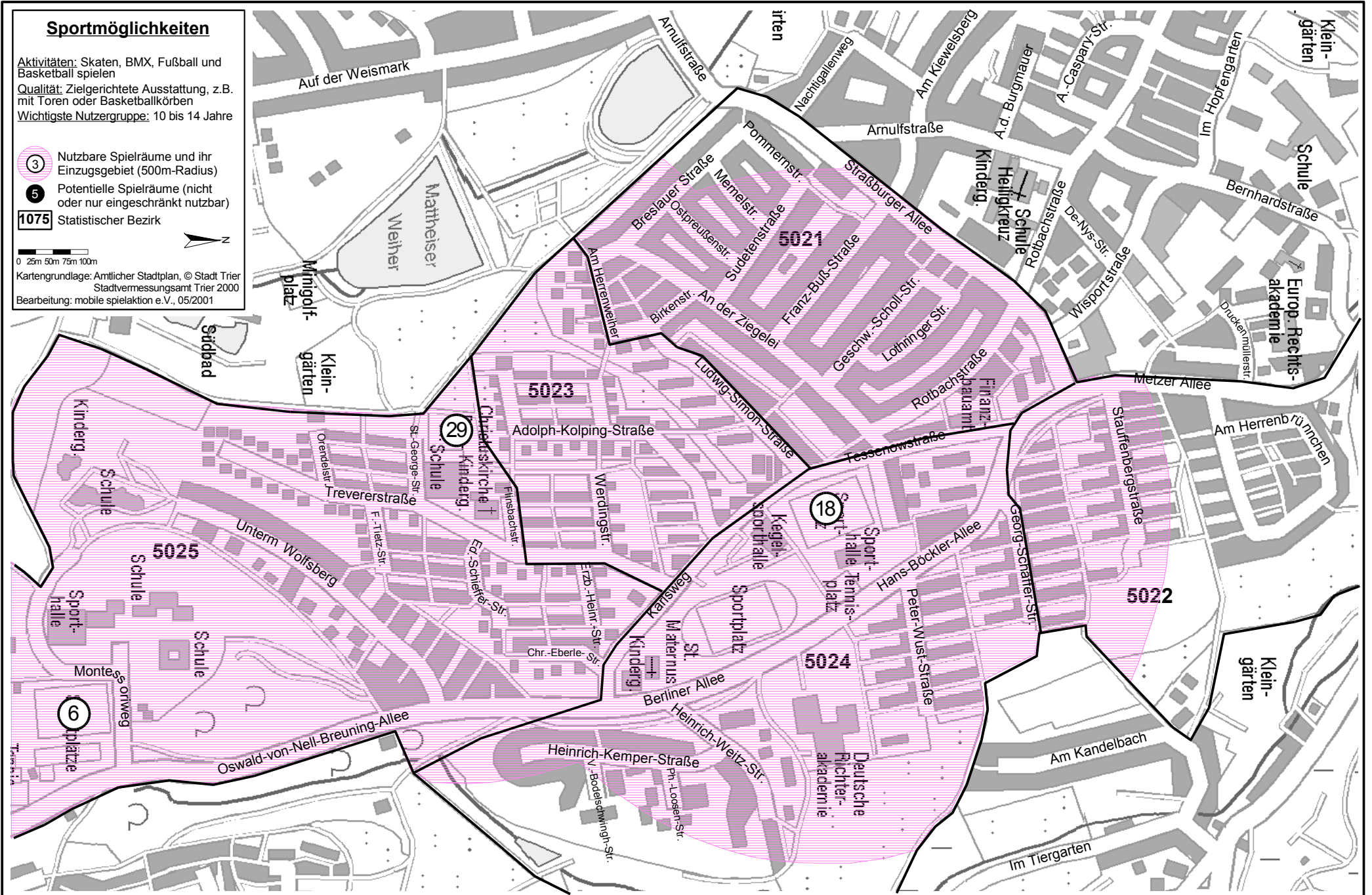
Sportmöglichkeiten

Aktivitäten: Skaten, BMX, Fußball und Basketball spielen
Qualität: Zielgerichtete Ausstattung, z.B. mit Toren oder Basketballkörben
Wichtigste Nutzergruppe: 10 bis 14 Jahre

-  Nutzbare Spielräume und ihr Einzugsgebiet (500m-Radius)
-  Potentielle Spielräume (nicht oder nur eingeschränkt nutzbar)
-  Statistischer Bezirk



Kartengrundlage: Amtlicher Stadtplan, © Stadt Trier
 Stadtvermessungsamt Trier 2000
 Bearbeitung: mobile spielaktion e.V., 05/2001






Stadt Trier Bezirk 502: Neu-Heiligkreuz


Eltern-Kind-Spielräume

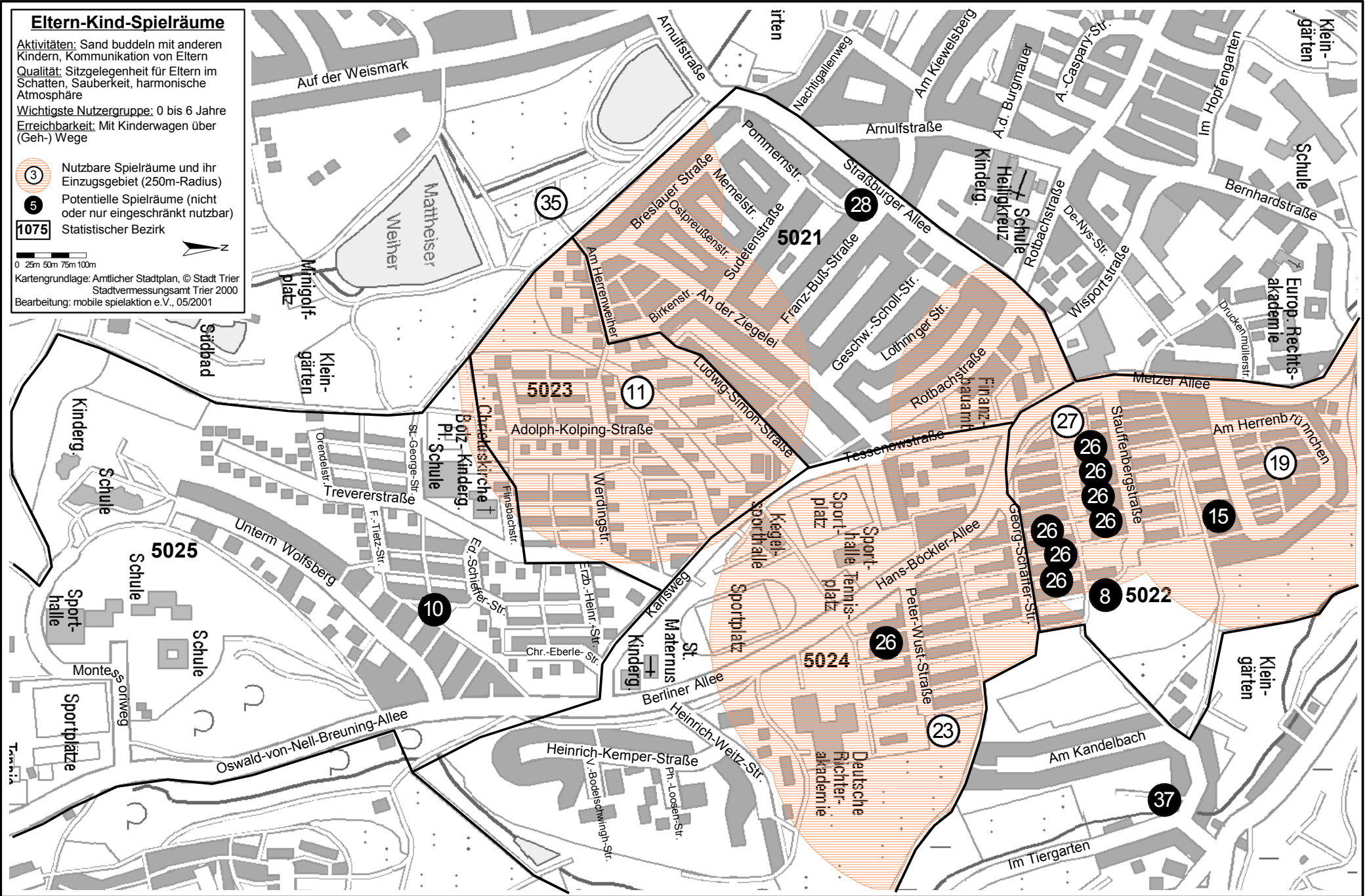
Aktivitäten: Sand buddeln mit anderen Kindern, Kommunikation von Eltern
Qualität: Sitzgelegenheit für Eltern im Schatten, Sauberkeit, harmonische Atmosphäre

Wichtigste Nutzergruppe: 0 bis 6 Jahre

Erreichbarkeit: Mit Kinderwagen über (Geh-) Wege

-  Nutzbare Spielräume und ihr Einzugsgebiet (250m-Radius)
-  Potentielle Spielräume (nicht oder nur eingeschränkt nutzbar)
-  Statistischer Bezirk


 Kartengrundlage: Amtlicher Stadtplan, © Stadt Trier
 Stadtvermessungsamt Trier 2000
 Bearbeitung: mobile spielaktion e.V., 05/2001



Stadt Trier Bezirk 502: Neu-Heiligkreuz

Phantasieräume

Aktivitäten: Abenteuer erleben, Fangen spielen, verstecken

Qualität: Elemente, die zum Rollenspiel anregen, vielfältig, geschützte Atmosphäre

Wichtigste Nutzergruppe: 4 bis 8 Jahre

Erreichbarkeit: Nicht verkehrgefährdet (Einzugsgebiet endet an Straßen mit trennendem Charakter)

- 3 Nutzbare Spielräume und ihr Einzugsgebiet (250m-Radius)
- 5 Potentielle Spielräume (nicht oder nur eingeschränkt nutzbar)
- 1075** Statistischer Bezirk

0 25m 50m 75m 100m

Kartengrundlage: Amtlicher Stadtplan, © Stadt Trier
 Stadtvermessungsamt Trier 2000
 Bearbeitung: mobile spielaktion e.V., 05/2001



Stadt Trier Bezirk 502: Neu-Heiligkreuz

Abenteuerräume

Aktivitäten: Bauen, klettern
Qualität: Gestalt- und veränderbar, mit beherrschbaren Risiken
Wichtigste Nutzergruppe: 8 bis 12 Jahre
Erreichbarkeit: Alleine ohne Eltern

- 3 Nutzbare Spielräume und ihr Einzugsgebiet (250m-Radius)
- 6 Potentielle Spielräume (nicht oder nur eingeschränkt nutzbar)
- 1075 Statistischer Bezirk

0 25m 50m 75m 100m

Kartengrundlage: Amtlicher Stadtplan, © Stadt Trier
 Stadtvermessungsamt Trier 2000
 Bearbeitung: mobile spielaktion e.V., 05/2001






Stadt Trier Bezirk 502: Neu-Heiligkreuz

Öffentliche Räume

Aktivitäten: Experimentelle Einordnung in die Nutzung und Reibung mit der Erwachsenenwelt (Leute beobachten, reden, lästern)

Qualität: Zentrale Lage im Stadtteil

Wichtigste Nutzergruppe: 12 bis 14 Jahre

-  Nutzbare Spielräume und ihr Einzugsgebiet (500m-Radius)
-  Potentielle Spielräume (nicht oder nur eingeschränkt nutzbar)
-  Statistischer Bezirk

0 25m 50m 75m 100m

Kartengrundlage: Amtlicher Stadtplan, © Stadt Trier
 Stadtvermessungsamt Trier 2000
 Bearbeitung: mobile spielaktion e.V., 05/2001



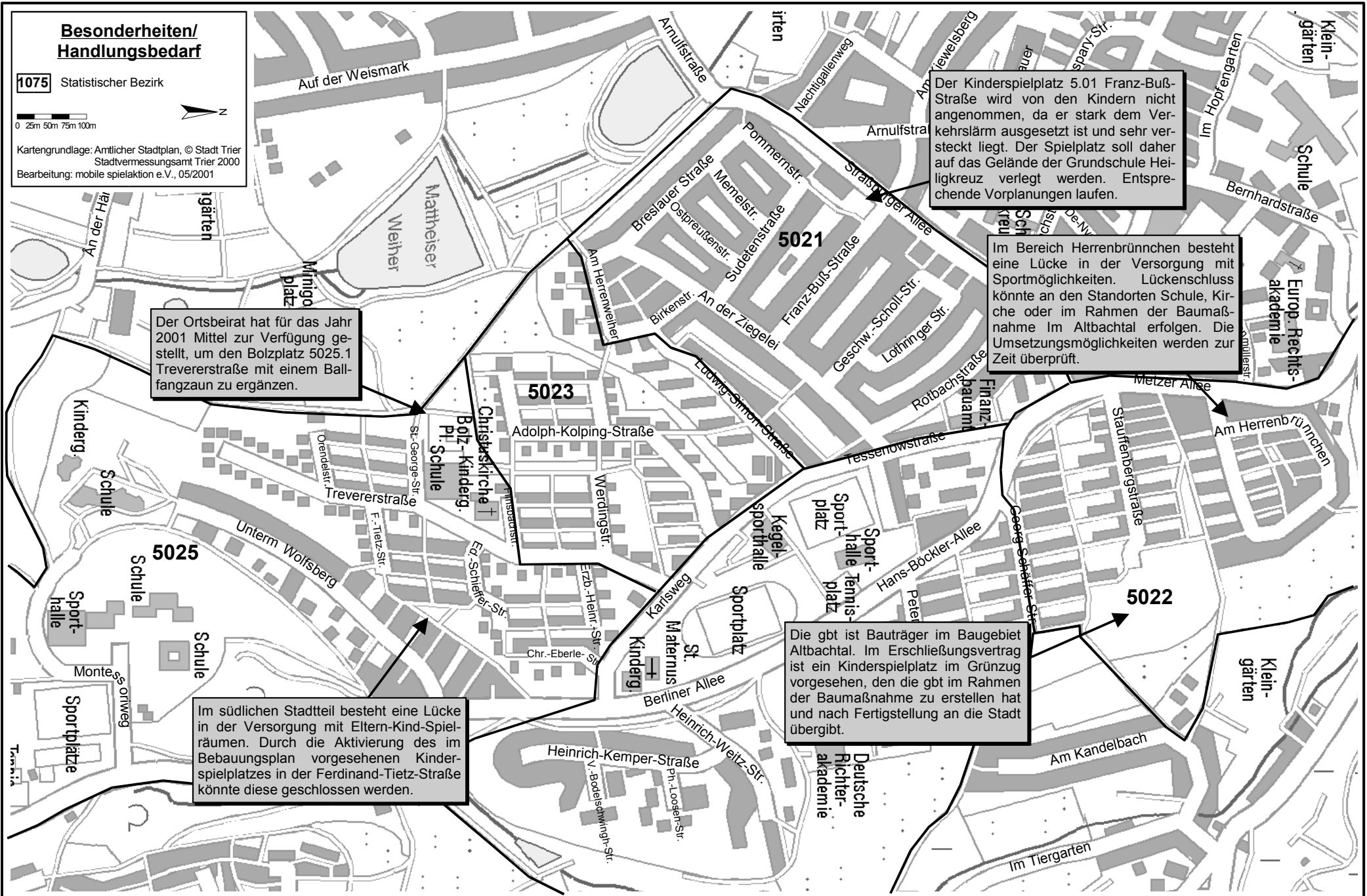
Stadt Trier Bezirk 502: Neu-Heiligkreuz

Besonderheiten/ Handlungsbedarf

1075 Statistischer Bezirk

0 25m 50m 75m 100m

Kartengrundlage: Amtlicher Stadtplan, © Stadt Trier
Stadtvermessungsamt Trier 2000
Bearbeitung: mobile spielaktion e.V., 05/2001



Der Ortsbeirat hat für das Jahr 2001 Mittel zur Verfügung gestellt, um den Bolzplatz 5025.1 Trevererstraße mit einem Ballfangzaun zu ergänzen.

Im südlichen Stadtteil besteht eine Lücke in der Versorgung mit Eltern-Kind-Spielräumen. Durch die Aktivierung des im Bebauungsplan vorgesehenen Kinderspielplatzes in der Ferdinand-Tietz-Straße könnte diese geschlossen werden.

Der Kinderspielplatz 5.01 Franz-Buß-Straße wird von den Kindern nicht angenommen, da er stark dem Verkehrslärm ausgesetzt ist und sehr versteckt liegt. Der Spielplatz soll daher auf das Gelände der Grundschule Heiligkreuz verlegt werden. Entsprechende Vorplanungen laufen.

Im Bereich Herrenbrünnchen besteht eine Lücke in der Versorgung mit Sportmöglichkeiten. Lückenschluss könnte an den Standorten Schule, Kirche oder im Rahmen der Baumaßnahme Im Altbachtal erfolgen. Die Umsetzungsmöglichkeiten werden zur Zeit überprüft.

Die gbt ist Bauträger im Baugebiet Altbachtal. Im Erschließungsvertrag ist ein Kinderspielplatz im Grünzug vorgesehen, den die gbt im Rahmen der Baumaßnahme zu erstellen hat und nach Fertigstellung an die Stadt übergibt.