

Spielraumplan Stadtteil 501: Alt-Heiligkreuz

- Stadtteilbeschreibung
- Spielraumtabelle
- Kinderstadtplan
- Verkehrssituation
- Wohnungsunmittelbare Spielräume
- Flächen für raumgreifende Bewegungsaktivitäten
- Sportmöglichkeiten
- Eltern-Kind-Spielräume
- Phantasieräume
- Abenteueräume
- Öffentliche Räume
- Besonderheiten und Handlungsbedarf

Stadt Trier Bezirk 501: Alt-Heiligkreuz

- Stand September 2000 -

Allgemeine Charakterisierung

Alt-Heiligkreuz ist ein mittelgroßer Stadtteil, der sich im Osten der Südstadt eine Anhöhe hinauf bis zur Straßburger und Metzger Allee hinzieht. Im Norden und Süden befinden sich jeweils ausgedehnte Kleingartenanlagen, im Osten ein kleines Gewerbegebiet. Direkt an den Stadtteil grenzt das Naherholungsgebiet Mattheiser Weiher, das für Alt-Heiligkreuz eine wichtige Funktion einnimmt.

Demographische Angaben

Altersstruktur der Kinder und Jugendlichen

Altersgruppe	Statistische Bezirke			Anteil der Altersgruppen	
	5011	5012	Summe	Stadtteil	Gesamtstadt
0 – 2 Jahre	21	30	51	2,0 %	2,4 %
3 – 5 Jahre	22	48	70	2,7 %	2,4 %
6 – 10 Jahre	55	75	130	5,0 %	4,2 %
11 – 15 Jahre	44	77	121	4,7 %	4,4 %
Summe	142	230	372		
Einwohnerzahl	1203	1377	2580		
Kinderanteil	11,8 %	16,7 %		14,4 %	13,4 %

Stand 31.12.1999

Städtische Sportstätten, Spiel- und Bolzplätze

- Bolzplatz 5012.1 (Reckingstraße)

Schulen und Kindertagesstätten

- Kindergarten Heiligkreuz (Arnulfstraße)
- Integrativer Kindergarten der Lebenshilfe (Am Bach)
- Hort Heiligkreuz (Rotbachstraße)
- Grundschule Heiligkreuz (Rotbachstraße)
- Blandine-Merten-Realschule (Bernhardstraße)

Siedlungsstruktur, Grün- und Freiflächen

Im Stadtteil dominieren Reihenhäuser und Geschosswohnungsbau. In den letzten Jahren wurden mehrere Wohnanlagen von Wohnungsbauunternehmen erstellt. Zwar weist der Stadtteil einen recht hohen Anteil an Grün- und Freiflächen auf, die sind jedoch meist in privater Hand (Gewerbeflächen, Privat- und Kleingärten) und so für die Kinder nur bedingt zugänglich.

Verkehrssituation

Der Bezirk ist von stark befahrenen Verkehrsachsen umgeben: Im Westen ist es die Eisenbahnlinie, im Osten die Metzger Allee und im Südosten die Straßburger Allee. Daher liegt der Stadtteil für jüngere Kinder relativ isoliert.

Zuständigkeiten / Personen

Ortsvorsteherin: Elisabeth Ruschel, Im Hopfengarten 11, 54295 Trier, Tel. 0651-34747
Stellvertreterin: Gerti Adams, Franz-Buß-Straße 46, Tel. 0651-993009

Stellungnahme zu Besonderheiten und Handlungsbedarf der Analysen von 09/1998

- *Ein besonderer Gefahrenschwerpunkt stellt der Übergang an der Arnulfstraße zu den Mattheiser Weihern dar. Die Stelle ist unübersichtlich und die Autos fahren teilweise recht schnell. Eine Entschärfung der Stelle ist für die Sicherheit der Kinder dringend notwendig.*

Der Gefahrenschwerpunkt bei der Überquerung der Arnulfstraße zum Mattheiser Weiher wurde durch die Einrichtung eines Zebrastreifens entschärft.

- *Der Stadtteil verfügt über keinen öffentlichen Kinderspielplatz. Die bei der Vorstellung des Stadtteils Neu-Heiligkreuz angesprochene Verlagerung des sanierungsbedürftigen Spielplatzes in der Franz-Buß-Straße auf das Gelände der Verkehrsschule ist nicht mehr möglich. Daher sollte weiterhin nach einem Ersatzstandort in Alt-Heiligkreuz gesucht werden.*

Es wurde ein Standort für die Anlage eines öffentlichen Kinderspielplatzes im Stadtteil gefunden: In Planung ist nun ein Standort bei der Grundschule Heiligkreuz.

- *Die Außengestaltung der Wohnanlagen auf dem ehemaligen Caspary-Gelände bietet vielfältige Spielmöglichkeiten für die Kinder. Hier schränken keine Verbotsschilder das Spielen ein; jedoch werden die Kinder häufig von den Anwohnern weggeschickt.*

Die Konflikte zwischen den Anwohnern und den Kindern in den Wohnanlagen auf dem ehemaligen Caspary-Gelände bestehen weiterhin.

- *Die Kinder nutzen den Kirchvorplatz und die an ihn angrenzende Spielstraße. Hier finden vielfältige Aktivitäten statt: Die Kinder können hier spielen, sich treffen, Rad fahren, einkaufen usw.*

Der Kirchvorplatz hat immer noch eine zentrale Bedeutung für die spielerischen Aktivitäten der Kinder. Durch die Anlage eines Brunnens ist der Platz jetzt noch interessanter für die Kinder.

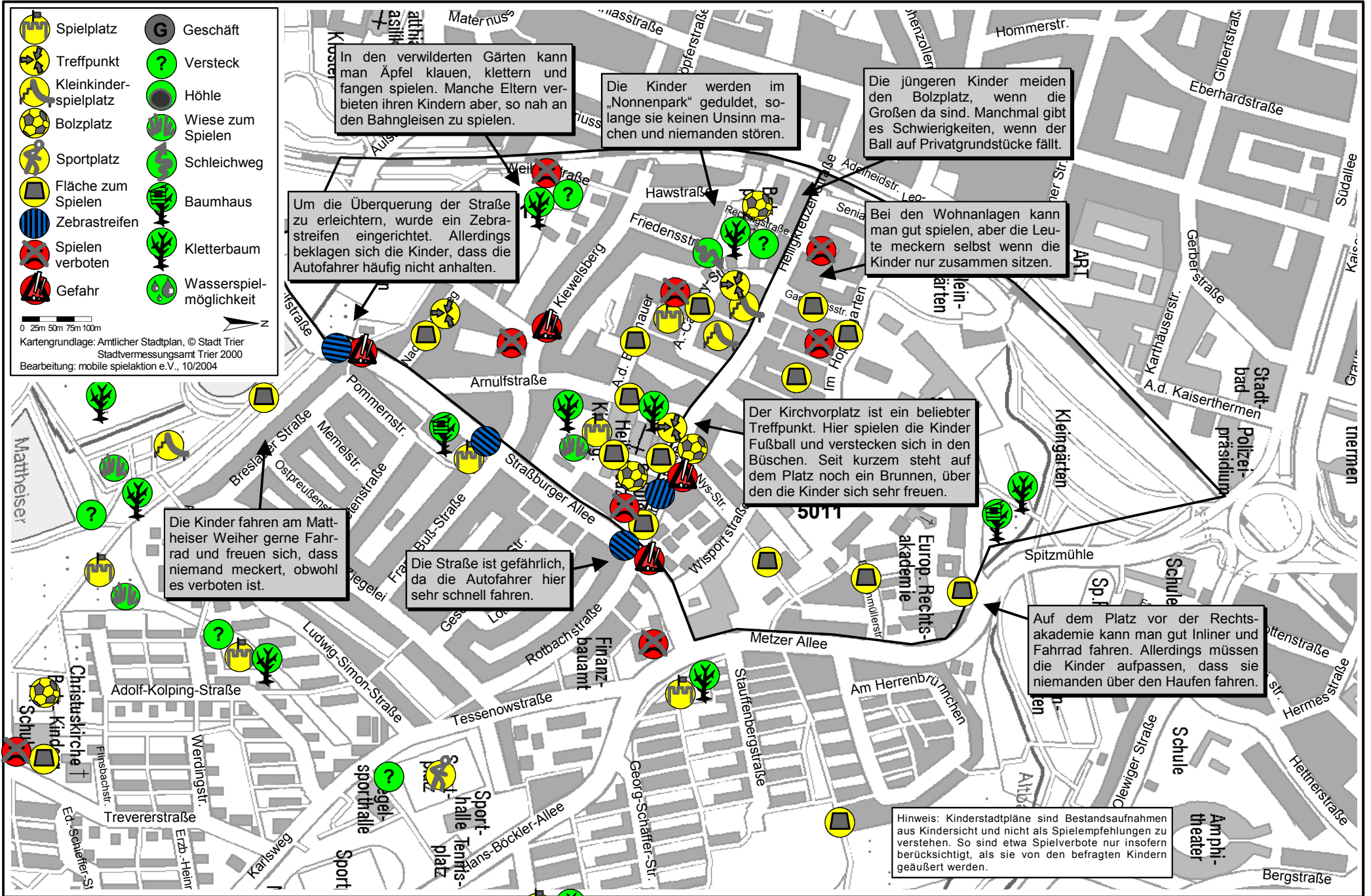
- *Die Ecke Rotbach-/Arnulfstraße ist zwar als Spielstraße ausgewiesen, allerdings ist das Spielen nicht in der vorgesehenen Form möglich: Die Rotbachstraße ist Durchgangsstraße für den Stadtbuss, die Autos fahren häufig sehr schnell und die Flächen werden auch außerhalb der markierten Zonen zugeparkt.*

Die Kinder haben sich mit der ungünstigen Situation in der Spielstraße vor der Kirche arrangiert und nutzen diese Fläche intensiv zum Spielen.

Stadt Trier Bezirk 501: Alt-Heiligkreuz – Spielräume

Raum-Nummer	Eltern-Kind-Spielräume	Abenteuerräume	Phantasieräume	Sportmöglichkeiten	Öffentliche Räume	Flächen für raumgreifende Bewegungsaktivitäten	Name / Beschreibung	Anmerkungen
1			x			x	Sackgasse Kiewelsberg / Unterführung zur Töpferstraße	
2			x			x	Spielstraße An der Burgmauer	
3						x	Spielstraße Anton-Caspary-Straße 1-12	
4			x		x	x	Kirchvorplatz	
5		x					Böschung neben der Seniastraße	
6						x	Nachtigallenweg	
7				x			Bolzplatz 5012.1 Reckingstraße	
8						x	Wendeplatten Druckenmüllerstraße	
9	x		x			(x)	Spielplatz im Innenhof der Wohnanlagen Anton-Caspary-Straße	Ball spielen und Fahrrad fahren verboten
10						x	Spielstraßen bei der Wohnanlage Hopfengarten 1-20	
11	x						Spielplatz vor der Wohnanlage Hopfengarten 10-14	Schlechter Zustand (Sandwechsel, Büsche schneiden)
12						x	Spielstraße Gambrinusstraße	
13						x	Spielstraße Reckingstraße	
14			x			(x)	Spielplatz im Innenhof der Wohnanlagen Anton-Caspary-Straße	Ball spielen und Fahrrad fahren verboten
15			x				Spielplatz Anton-Caspary-Straße	
16	x					x	KSP 5.01 Franz-Buß-Straße	Liegt im benachbarten Bezirk 502 (Neu-Heiligkreuz)
17	x	x				x	Spielplatz Stauffenbergstraße (gbt)	Liegt im benachbarten Bezirk 502 (Neu-Heiligkreuz)
18				x			Sportanlage Neu-Heiligkreuz	Liegt im benachbarten Bezirk 502 (Neu-Heiligkreuz)
19		x	x			x	Schulhof Grundschule Heiligkreuz	
20		x				x	Am Bach / Beginn Kleingartenanlage	
21		x					Kleingärten / Bahngleise	Verwilderter Garten mit Wegen
22			x			x	Grünzug mit Verbindungswegen	
23		x	x				Fläche neben der Unterführung Hawstraße	
24					x		Anton-Caspary-Straße 13/17	Sitzgelegenheiten
25			x				Parkanlage des Schönstatt-Ordens	
26	x						Spielplatz in der Wohnanlage Reckingstraße	

Kinderstadtplan Trier Bezirk 501: Alt-Heiligkreuz




Stadt Trier Bezirk 501: Alt-Heiligkreuz

Verkehrssituation

Beurteilung des Verkehrsaufkommens der einzelnen Straßen:

-  Gering
-  Mittel
-  Hoch

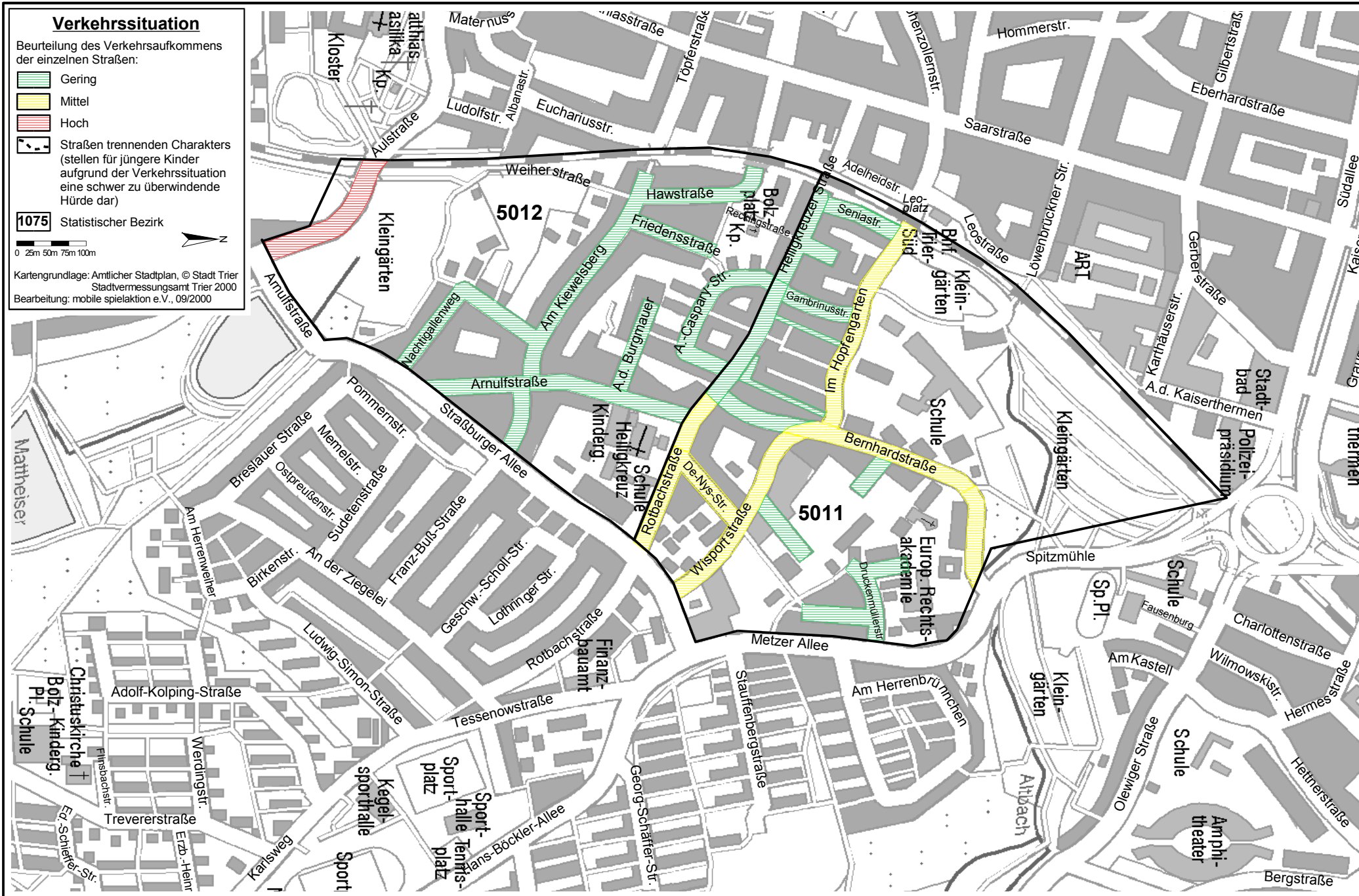
 Straßen trennenden Charakters (stellen für jüngere Kinder aufgrund der Verkehrssituation eine schwer zu überwindende Hürde dar)

 Statistischer Bezirk

0 25m 50m 75m 100m



Kartengrundlage: Amtlicher Stadtplan, © Stadt Trier
 Stadtvermessungsamt Trier 2000
 Bearbeitung: mobile spielaktion e.V., 09/2000



Stadt Trier Bezirk 501: Alt-Heiligkreuz




Flächen für raumgreifende Bewegungsaktivitäten

Aktivitäten: Ball spielen, Inliner fahren, Laufspiele, Rad fahren

Qualität: Eben, asphaltiert (für Ball- und Laufspiele auch Wiese)

Wichtigste Nutzergruppe: 6 bis 10 Jahre

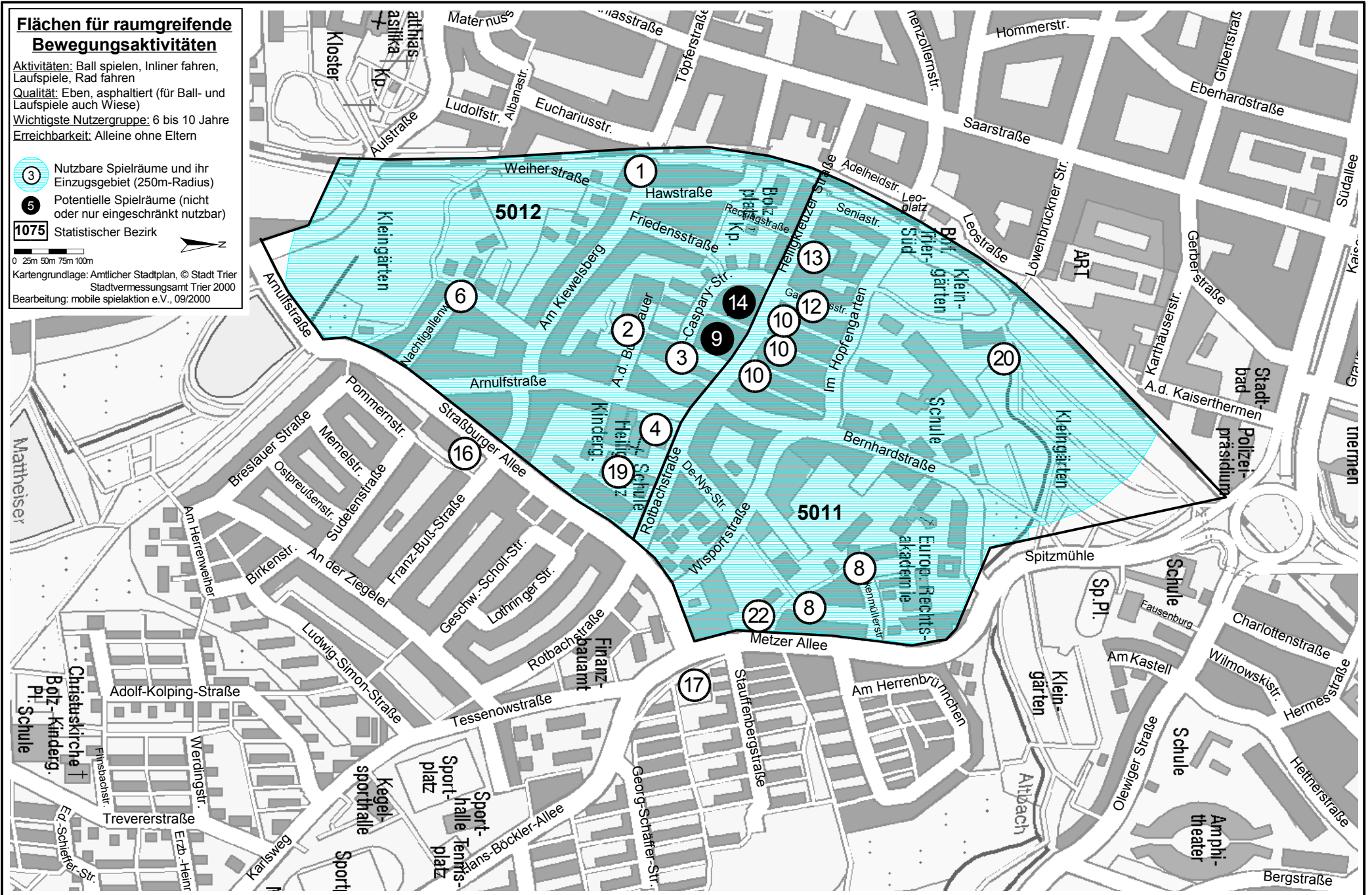
Erreichbarkeit: Alleine ohne Eltern

-  Nutzbare Spielräume und ihr Einzugsgebiet (250m-Radius)
-  Potentielle Spielräume (nicht oder nur eingeschränkt nutzbar)
-  Statistischer Bezirk

0 25m 50m 75m 100m



Kartengrundlage: Amtlicher Stadtplan, © Stadt Trier
 Stadtvermessungsamt Trier 2000
 Bearbeitung: mobile spielaktion e.V., 09/2000



Stadt Trier Bezirk 501: Alt-Heiligkreuz

Sportmöglichkeiten

Aktivitäten: Skaten, BMX, Fußball und Basketball spielen

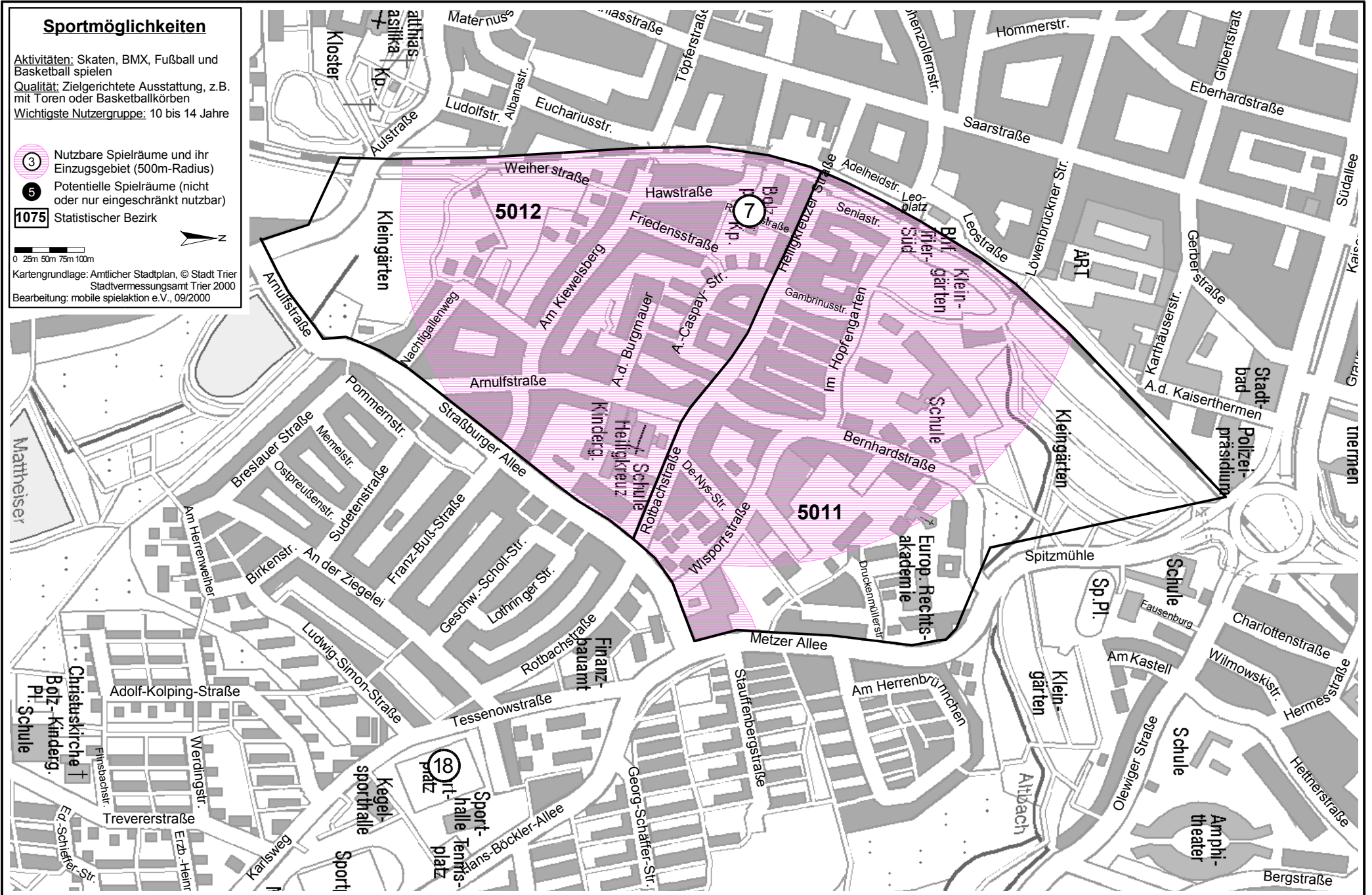
Qualität: Zielgerichtete Ausstattung, z.B. mit Toren oder Basketballkörben

Wichtigste Nutzergruppe: 10 bis 14 Jahre

- 3 Nutzbare Spielräume und ihr Einzugsgebiet (500m-Radius)
- 5 Potentielle Spielräume (nicht oder nur eingeschränkt nutzbar)
- 1075 Statistischer Bezirk

0 25m 50m 75m 100m

Kartengrundlage: Amtlicher Stadtplan, © Stadt Trier
 Stadtvermessungsamt Trier 2000
 Bearbeitung: mobile spielaktion e.V., 09/2000



Stadt Trier Bezirk 501: Alt-Heiligkreuz

Eltern-Kind-Spielräume

Aktivitäten: Sand buddeln mit anderen Kindern, Kommunikation von Eltern

Qualität: Sitzgelegenheit für Eltern im Schatten, Sauberkeit, harmonische Atmosphäre

Wichtigste Nutzergruppe: 0 bis 6 Jahre

Erreichbarkeit: Mit Kinderwagen über (Geh-) Wege




Nutzbare Spielräume und ihr Einzugsgebiet (250m-Radius)



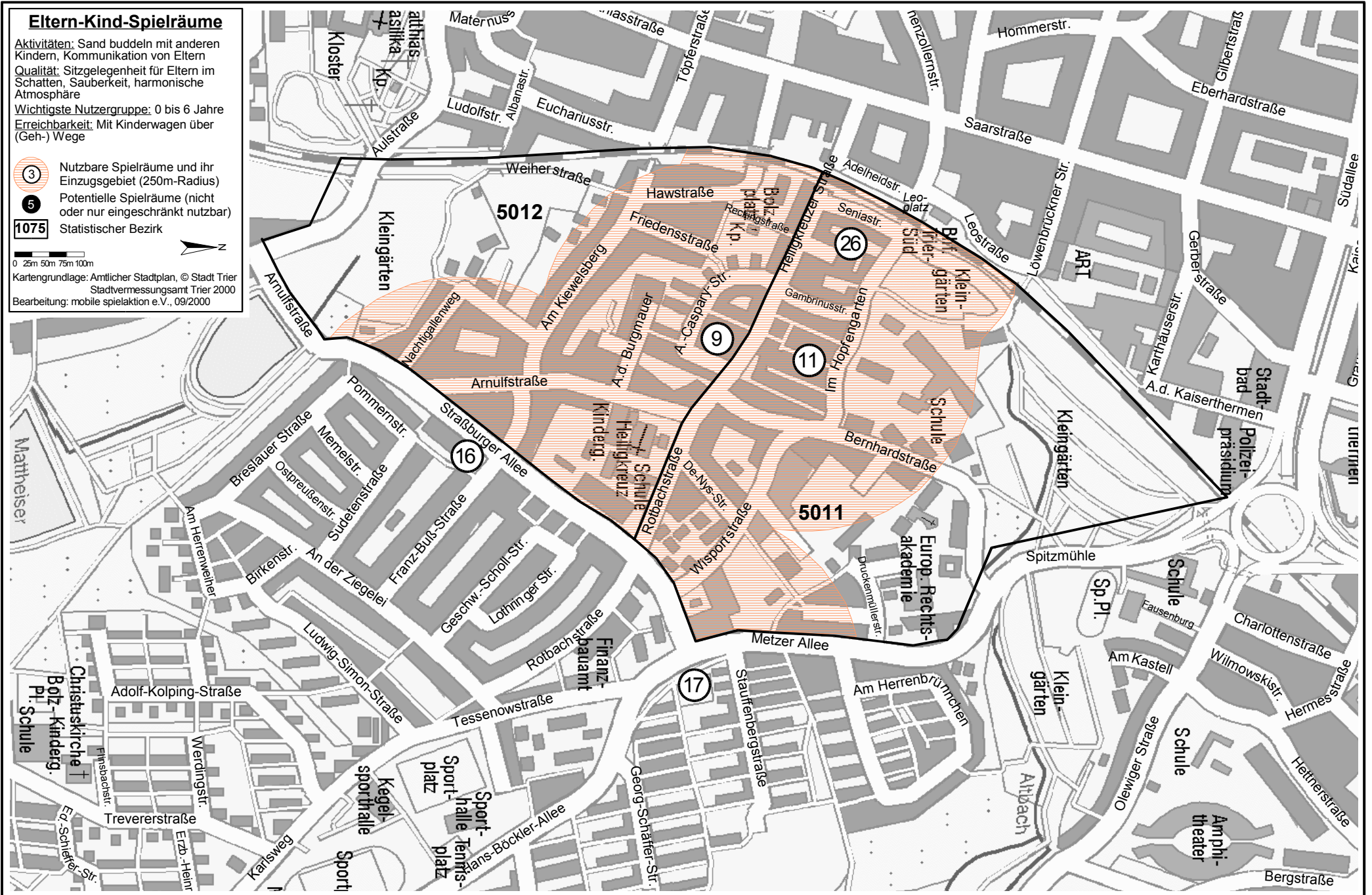
Potentielle Spielräume (nicht oder nur eingeschränkt nutzbar)



Statistischer Bezirk



Kartengrundlage: Amtlicher Stadtplan, © Stadt Trier
 Stadtvermessungsamt Trier 2000
 Bearbeitung: mobile spielaktion e.V., 09/2000



Stadt Trier Bezirk 501: Alt-Heiligkreuz

Phantasieräume

Aktivitäten: Abenteuer erleben, Fangen spielen, verstecken

Qualität: Elemente, die zum Rollenspiel anregen, vielfältig, geschützte Atmosphäre

Wichtigste Nutzergruppe: 4 bis 8 Jahre
Erreichbarkeit: Nicht verkehrsfähig (Einzugsgebiet endet an Straßen mit trennendem Charakter)

③

Nutzbare Spielräume und ihr Einzugsgebiet (250m-Radius)

⑤

Potentielle Spielräume (nicht oder nur eingeschränkt nutzbar)

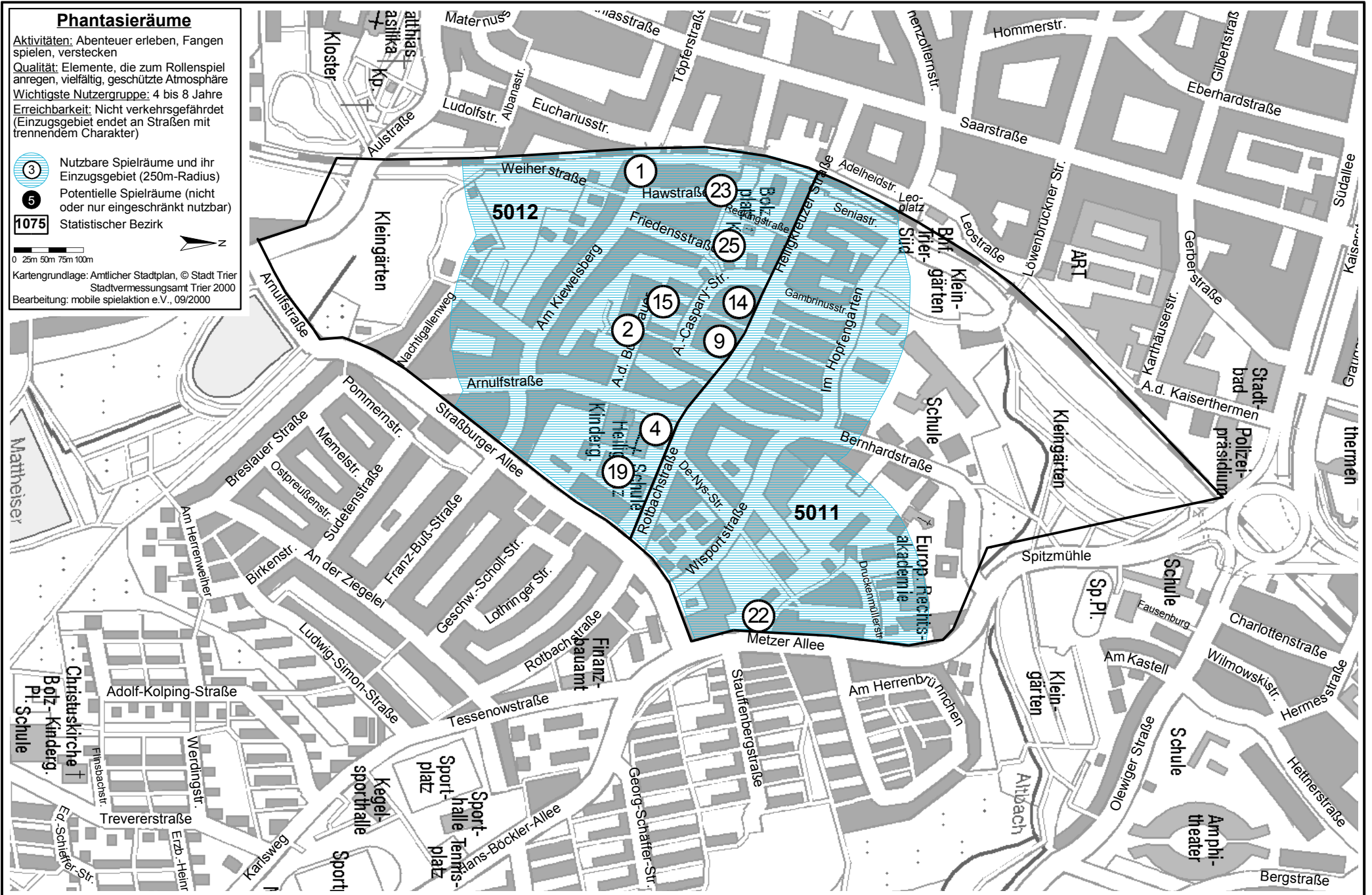
1075

Statistischer Bezirk

0 25m 50m 75m 100m






Kartengrundlage: Amtlicher Stadtplan, © Stadt Trier
 Stadtvermessungsamt Trier 2000
 Bearbeitung: mobile spielaktion e.V., 09/2000



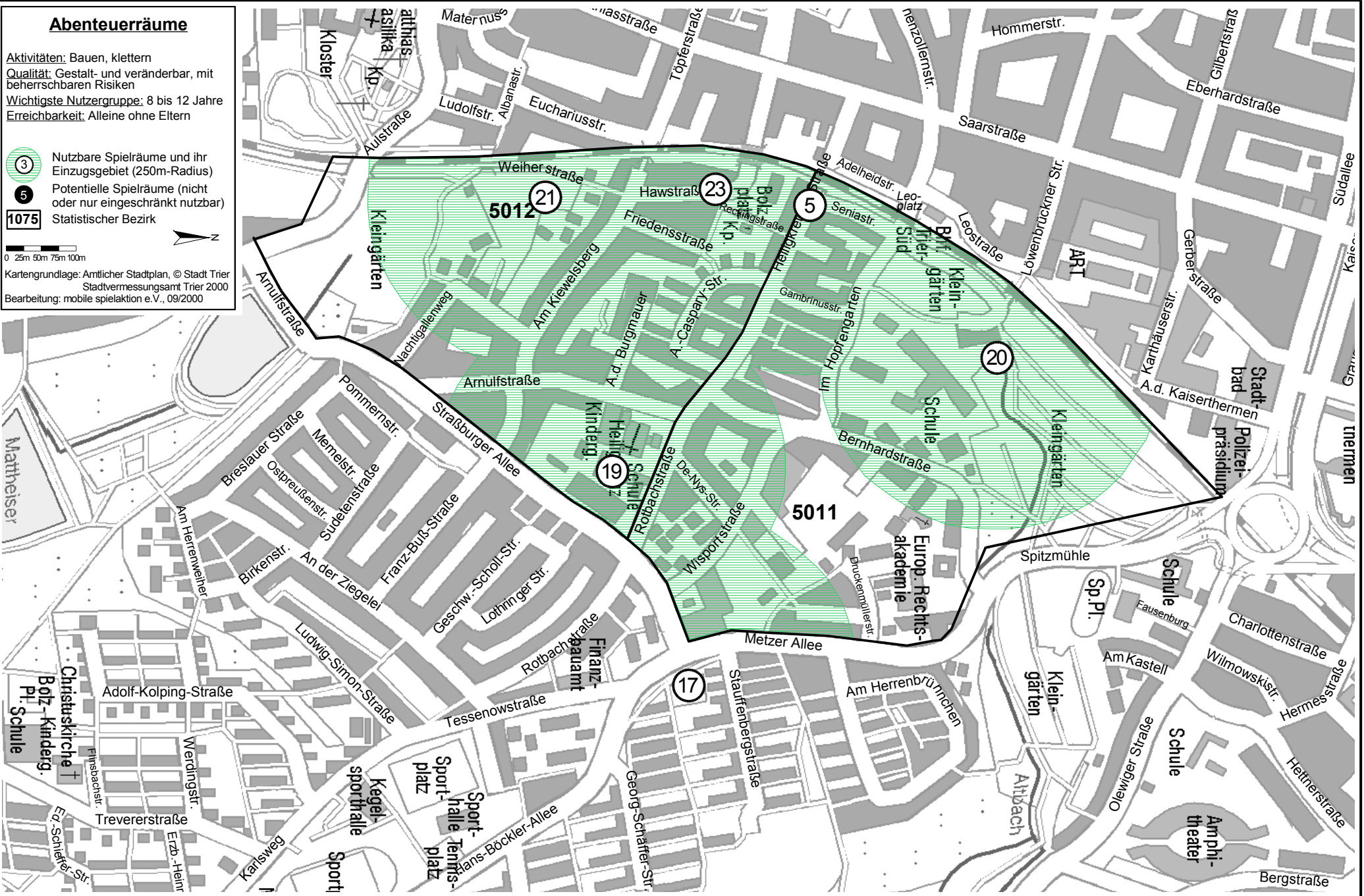
Stadt Trier Bezirk 501: Alt-Heiligkreuz

Abenteuerräume

Aktivitäten: Bauen, Klettern
Qualität: Gestalt- und veränderbar, mit beherrschbaren Risiken
Wichtigste Nutzergruppe: 8 bis 12 Jahre
Erreichbarkeit: Alleine ohne Eltern

-  Nutzbare Spielräume und ihr Einzugsgebiet (250m-Radius)
-  Potentielle Spielräume (nicht oder nur eingeschränkt nutzbar)
-  Statistischer Bezirk

0 25m 50m 75m 100m
 Kartengrundlage: Amtlicher Stadtplan, © Stadt Trier
 Stadtvermessungsamt Trier 2000
 Bearbeitung: mobile spielaktion e.V., 09/2000






Stadt Trier Bezirk 501: Alt-Heiligkreuz

Öffentliche Räume

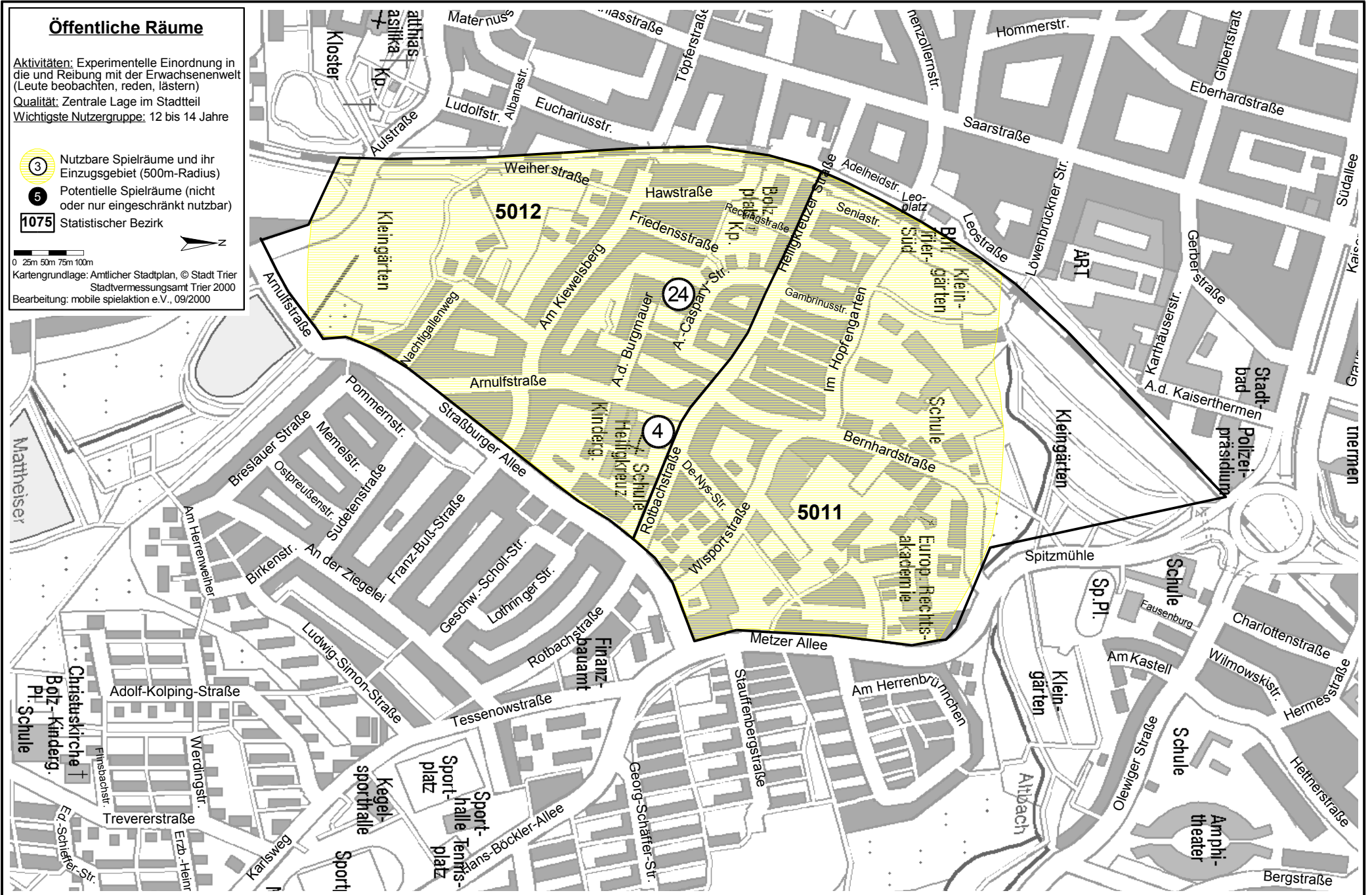
Aktivitäten: Experimentelle Einordnung in die und Reibung mit der Erwachsenenwelt (Leute beobachten, reden, lästern)

Qualität: Zentrale Lage im Stadtteil

Wichtigste Nutzergruppe: 12 bis 14 Jahre

-  Nutzbare Spielräume und ihr Einzugsgebiet (500m-Radius)
-  Potentielle Spielräume (nicht oder nur eingeschränkt nutzbar)
-  Statistischer Bezirk

0 25m 50m 75m 100m
 Kartengrundlage: Amtlicher Stadtplan, © Stadt Trier
 Stadtvermessungsamt Trier 2000
 Bearbeitung: mobile spielaktion e.V., 09/2000



Stadt Trier Bezirk 501: Alt-Heiligkreuz

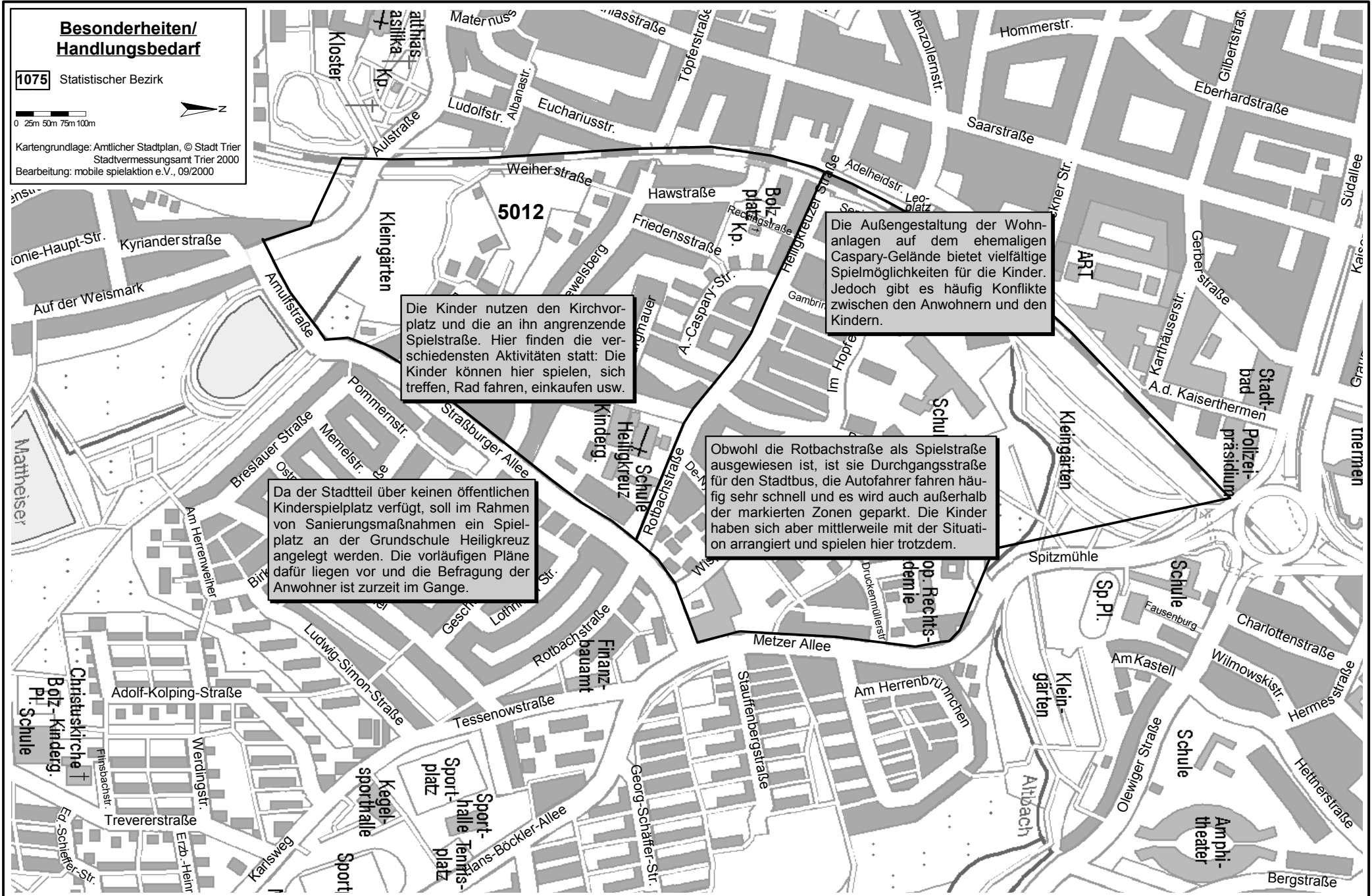
Besonderheiten/ Handlungsbedarf

1075 Statistischer Bezirk

0 25m 50m 75m 100m



Kartengrundlage: Amtlicher Stadtplan, © Stadt Trier
Stadtvermessungsamt Trier 2000
Bearbeitung: mobile spielaktion e.V., 09/2000



Die Kinder nutzen den Kirchvorplatz und die an ihn angrenzende Spielstraße. Hier finden die verschiedensten Aktivitäten statt: Die Kinder können hier spielen, sich treffen, Rad fahren, einkaufen usw.

Die Außengestaltung der Wohnanlagen auf dem ehemaligen Caspary-Gelände bietet vielfältige Spielmöglichkeiten für die Kinder. Jedoch gibt es häufig Konflikte zwischen den Anwohnern und den Kindern.

Obwohl die Rotbachstraße als Spielstraße ausgewiesen ist, ist sie Durchgangsstraße für den Stadtbuss, die Autofahrer fahren häufig sehr schnell und es wird auch außerhalb der markierten Zonen geparkt. Die Kinder haben sich aber mittlerweile mit der Situation arrangiert und spielen hier trotzdem.

Da der Stadtteil über keinen öffentlichen Kinderspielplatz verfügt, soll im Rahmen von Sanierungsmaßnahmen ein Spielplatz an der Grundschule Heiligkreuz angelegt werden. Die vorläufigen Pläne dafür liegen vor und die Befragung der Anwohner ist zurzeit im Gange.