

Spielraumplan Stadtteil 407: Irsch

- Stadtteilbeschreibung
- Spielraumtabelle
- Kinderstadtplan
- Verkehrssituation
- Wohnungsunmittelbare Spielräume
- Flächen für raumgreifende Bewegungsaktivitäten
- Sportmöglichkeiten
- Eltern-Kind-Spielräume
- Phantasieräume
- Abenteuerräume
- Öffentliche Räume
- Besonderheiten und Handlungsbedarf

Stadt Trier Bezirk 407: Irsch

- Stand Oktober 2004 -

Allgemeine Charakterisierung

Irsch ist ein nach Trier eingemeindetes Dorf das durch sein etwas vom Ortskern entferntes Wohngebiet "Irscher Berg" bis ins Olewiger Tal reicht. Diese beiden Teile wachsen durch die Ausweisung neuer Baugebiete nach und nach zusammen. Zu Irsch gehört noch ein kleines, nordöstlich der Wohnbebauung gelegenes Gewerbegebiet.

Demographische Angaben

Altersstruktur der Kinder und Jugendlichen

Altersgruppe	Statistische Bezirke		Summe	Anteil der Altersgruppen	
	4071	4072		Stadtteil	Gesamtstadt
0 – 2 Jahre	30	27	57	2,4 %	2,3 %
3 – 5 Jahre	47	21	68	2,8 %	2,3 %
6 – 10 Jahre	91	62	153	6,4 %	3,9 %
11 – 15 Jahre	55	103	158	6,6 %	4,5 %
Summe	223	213	436		
Einwohnerzahl	1124	1274	2398		
Kinderanteil	19,8 %	16,7 %		18,2 %	13,0 %

Stand 01.07.2003

Städtische Sportstätten, Spiel- und Bolzplätze

- KSP 4.29 Engelborn
- KSP 4.28 Auf dem Mühlenberg
- KSP 4.30 Hockweilerstraße (Ahornweg)
- KSP 4.43 Mertheswies

Schulen und Kindertagesstätten

- Kindergarten St. Georg (Engelborn)
- Grundschule Irsch (An der Neuwies)

Siedlungsstruktur, Grün- und Freiflächen

Während im alten Ortskern Geschosswohnungsbau vorherrscht, dominieren auf dem "Irscher Berg" Reihenhäuser aus den 60er-Jahren. In den Neubaugebieten sind Einzel-, Doppel- und Reihenhäuser zu finden. Neben den meist vorhandenen Privatgärten sind viele Grün- und Freiflächen um den Ort herum vorhanden, die mehr oder weniger intensiv landwirtschaftlich genutzt werden.

Verkehrssituation

Durch den Ort führen die Irscher und die Hockweiler Straße, auf denen ein hohes Verkehrsaufkommen herrscht, da dies eine Verbindungsstraße nach Hockweiler und in die Trierer-City ist. Ansonsten überwiegt geringerer Anwohnerverkehr.

Zuständigkeiten / Personen

Ortsvorsteher: Karl-Heinz Klupsch, Am Nußbaum 5, 54296 Trier, Tel.: 0651-18963

Stellvertreter: Oliver Plunien, Zwergfeldstr. 5, 54296 Trier, Tel.: 0651-17840

Stellungnahme zu Besonderheiten und Handlungsbedarf der Analysen von 9/2000

- *In Irsch gibt es eine Lücke bei den Eltern-Kind-Spielräumen. Da der im B-Plan für BI 10 vorgesehene Spielplatz weit am Ortsrand ist, wird dadurch keine Verbesserung für die Kinder im Ortskern erreicht. Nach einer Lösung - eventuell im Bereich des Schulgeländes - wird derzeit gesucht.*

Der Spielplatz im Baugebiet BI 10 wird gebaut, da es die einzige Möglichkeit ist.

- *Durch die Neubaugebiete geht ein Teil der Abenteuer- und Phantasieräume für die Kinder verloren. Hier muss bei der Spielplatzplanung ein entsprechender Ausgleich geschaffen werden.*

Am Beispiel KSP 4.43 Mertheswies ist die vorbildliche Umsetzung zu sehen.

- *Die Umgebung von Irsch mit Wiesen, Weiden, Feldern und Waldgebieten bietet den Kindern eine Vielzahl von Spielmöglichkeiten.*

Die Situation ist unverändert.

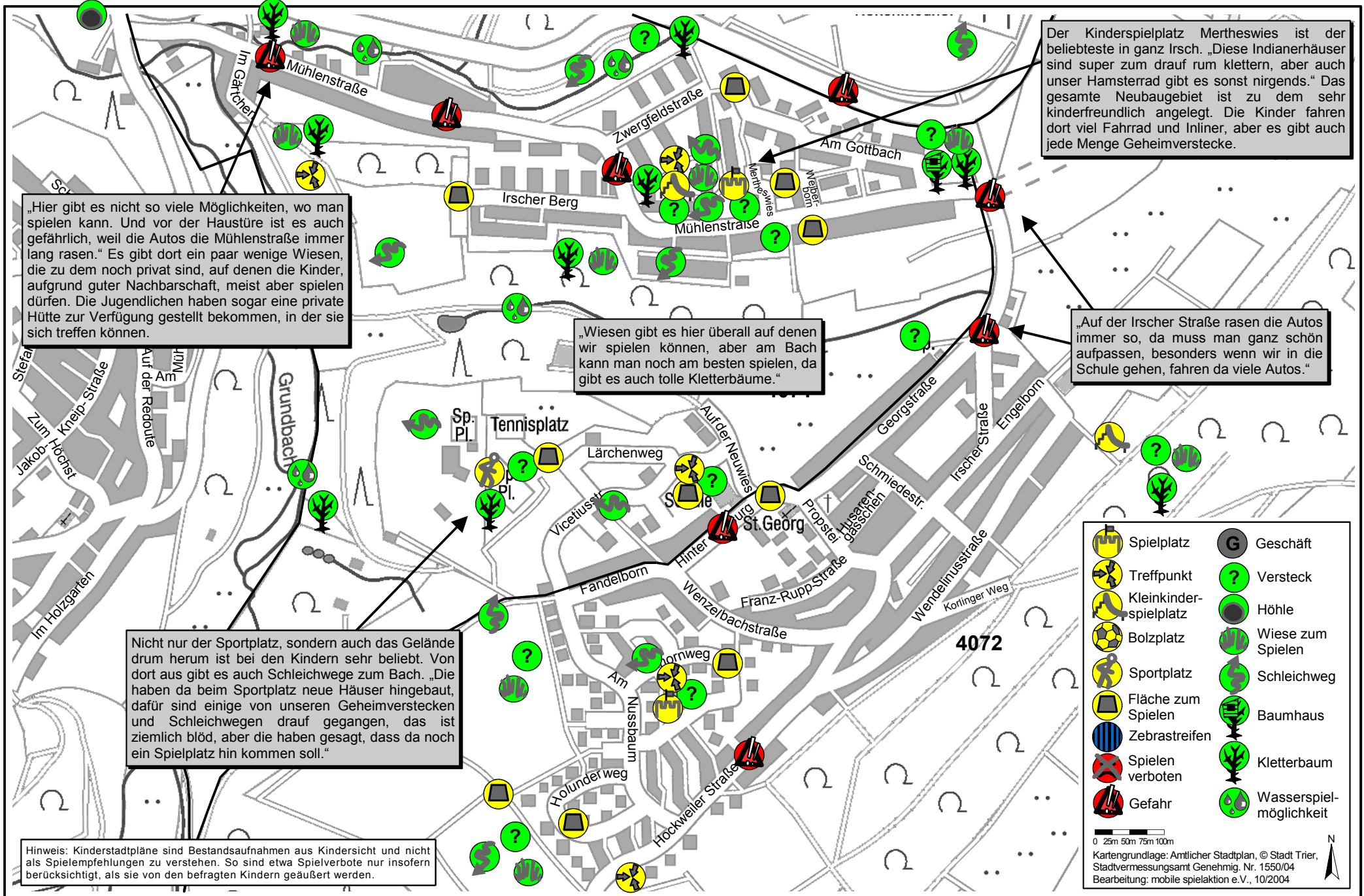
- *Im Neubaugebiet BI 9 wird in Kürze ein Kinderspielplatz gebaut werden, der mit den Irscher Kindern geplant wurde. Er wird die Kriterien eines Eltern-Kind-Spielraumes, eines Phantasie- und Abenteuertraumes erfüllen.*

Der KSP 4.43 Mertheswies ist bei den Kindern sehr beliebt.

Stadt Trier Bezirk 407: Irsch – Spielräume

Raum-Nummer	Eltern-Kind-Spielräume	Abenteuerräume	Phantasieräume	Sportmöglichkeiten	Öffentliche Räume	Flächen für raumgreifende Bewegungsaktivitäten	Name / Beschreibung	Anmerkungen
1	x		x		x		KSP 4.30 Hockweilerstraße	
2		x	x			x	Weidefläche Hockweilerstraße und Rundweg	
3						x	Fußwege „Am Nußbaum“	
4		x	x				Wiesen unterhalb Fandelborn	
5		x	x	x			Sportanlage Irsch und Umgebung	
6				x		x	Schulhof Grundschule Irsch	Mit Hangrutsche, Wackelbrücke, Basketballkorb und Tischtennisplatte.
7		x	x				Brunnen	
8		x	x				Ortsränder	Wald- und Wiesengebiete
9	x					x	KSP 4.29 Engelborn	
10	x				x	x	KSP 4.28 Mühlenberg	
11	x	x	x				KSP 4.43 Mertheswies	Mit Hamsterrad

Stadt Trier Bezirk 407: Irsch



„Hier gibt es nicht so viele Möglichkeiten, wo man spielen kann. Und vor der Haustüre ist es auch gefährlich, weil die Autos die Mühlenstraße immer lang rasen.“ Es gibt dort ein paar wenige Wiesen, die zu dem noch privat sind, auf denen die Kinder, aufgrund guter Nachbarschaft, meist aber spielen dürfen. Die Jugendlichen haben sogar eine private Hütte zur Verfügung gestellt bekommen, in der sie sich treffen können.

„Wiesen gibt es hier überall auf denen wir spielen können, aber am Bach kann man noch am besten spielen, da gibt es auch tolle Kletterbäume.“

Der Kinderspielplatz Mertheswies ist der beliebteste in ganz Irsch. „Diese Indianerhäuser sind super zum drauf rum klettern, aber auch unser Hamsterrad gibt es sonst nirgends.“ Das gesamte Neubaugebiet ist zu dem sehr kinderfreundlich angelegt. Die Kinder fahren dort viel Fahrrad und Inliner, aber es gibt auch jede Menge Geheimverstecke.

„Auf der Irscher Straße rasen die Autos immer so, da muss man ganz schön aufpassen, besonders wenn wir in die Schule gehen, fahren da viele Autos.“

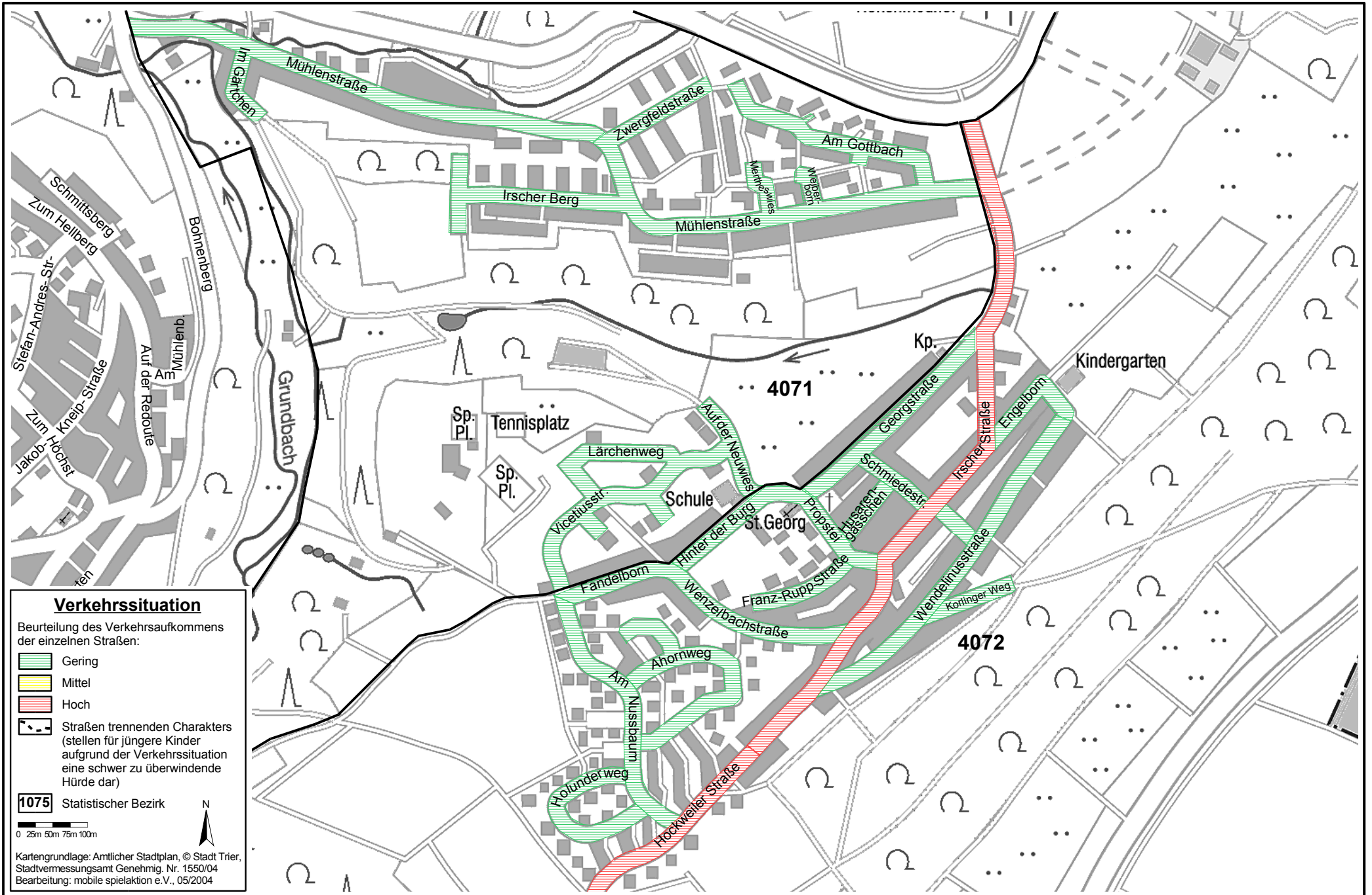
Nicht nur der Sportplatz, sondern auch das Gelände drum herum ist bei den Kindern sehr beliebt. Von dort aus gibt es auch Schleichwege zum Bach. „Die haben da beim Sportplatz neue Häuser hingebaut, dafür sind einige von unseren Geheimverstecken und Schleichwegen drauf gegangen, das ist ziemlich blöd, aber die haben gesagt, dass da noch ein Spielplatz hin kommen soll.“

Hinweis: Kinderstadtpläne sind Bestandsaufnahmen aus Kindersicht und nicht als Spielempfehlungen zu verstehen. So sind etwa Spielverbote nur insofern berücksichtigt, als sie von den befragten Kindern geäußert werden.

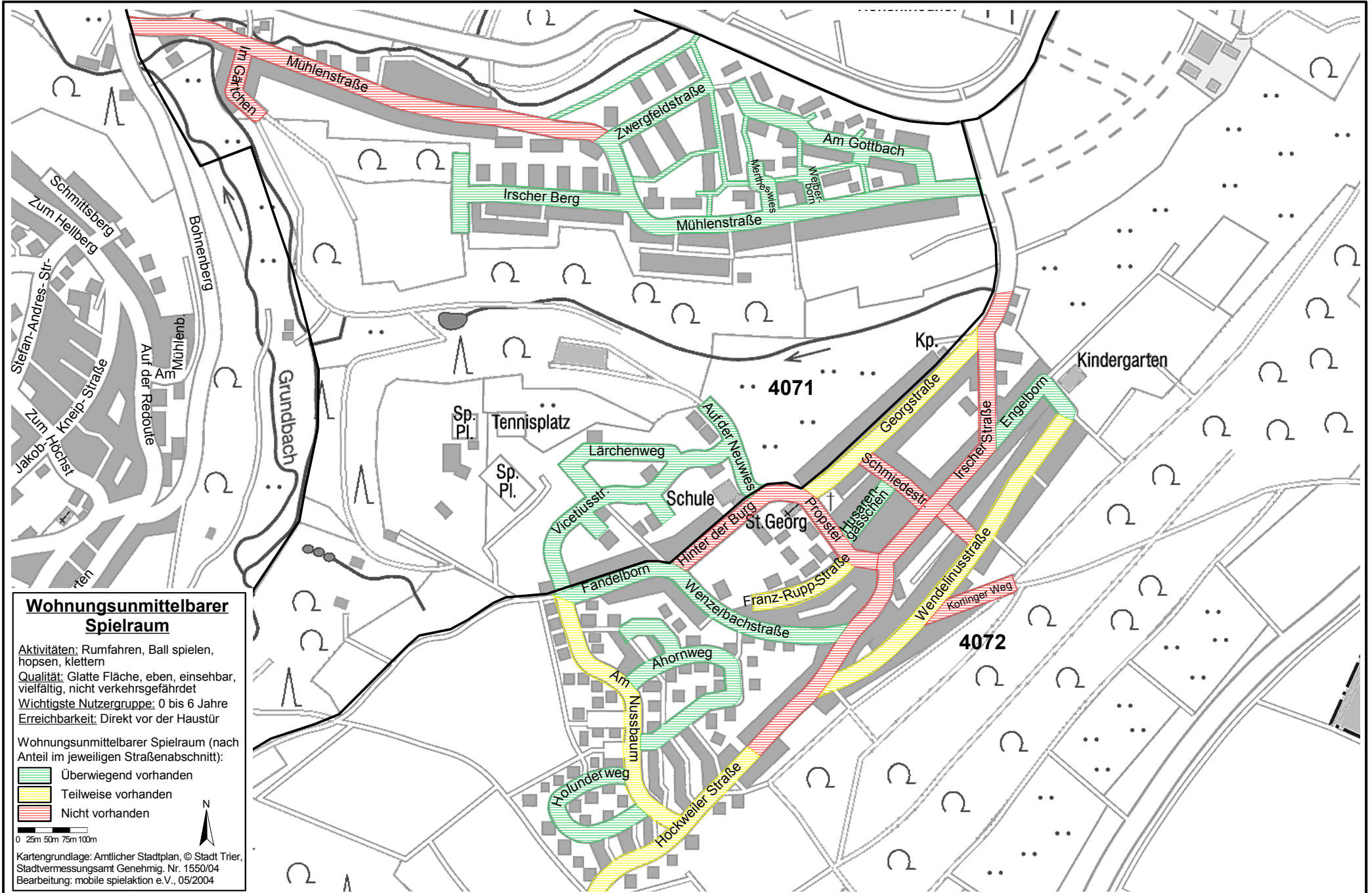
	Spielplatz		Geschäft
	Treffpunkt		Versteck
	Kleinkinderspielplatz		Höhle
	Bolzplatz		Wiese zum Spielen
	Sportplatz		Schleichweg
	Fläche zum Spielen		Baumhaus
	Zebrastrreifen		Kletterbaum
	Spielen verboten		Wasserspielmöglichkeit
	Gefahr		

0 25m 50m 75m 100m
 Kartengrundlage: Amtlicher Stadtplan, © Stadt Trier, Stadtvermessungsamt Genehmig. Nr. 1550/04
 Bearbeitung: mobile spielaktion e.V., 10/2004

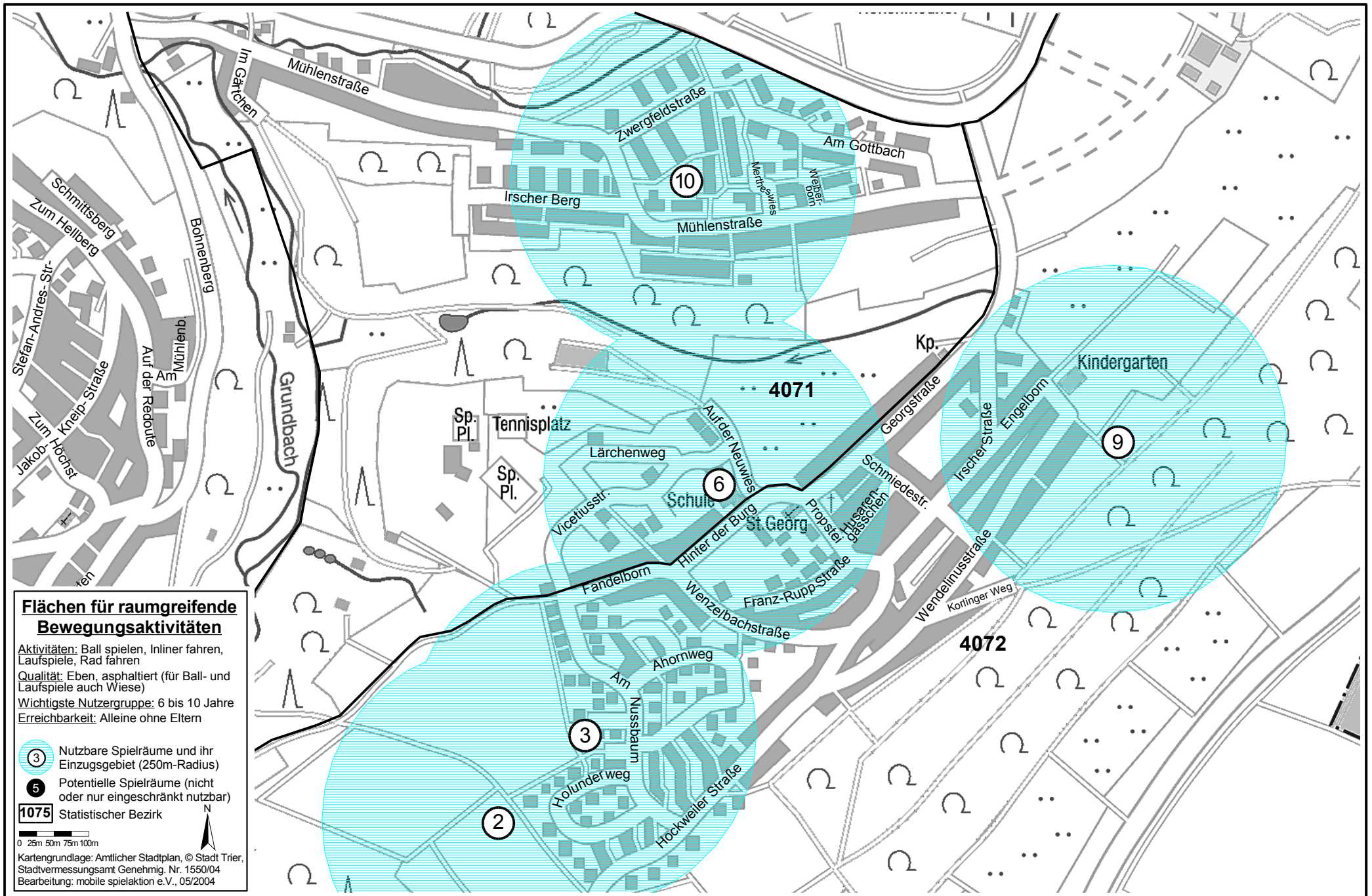
Stadt Trier Bezirk 407: Irsch



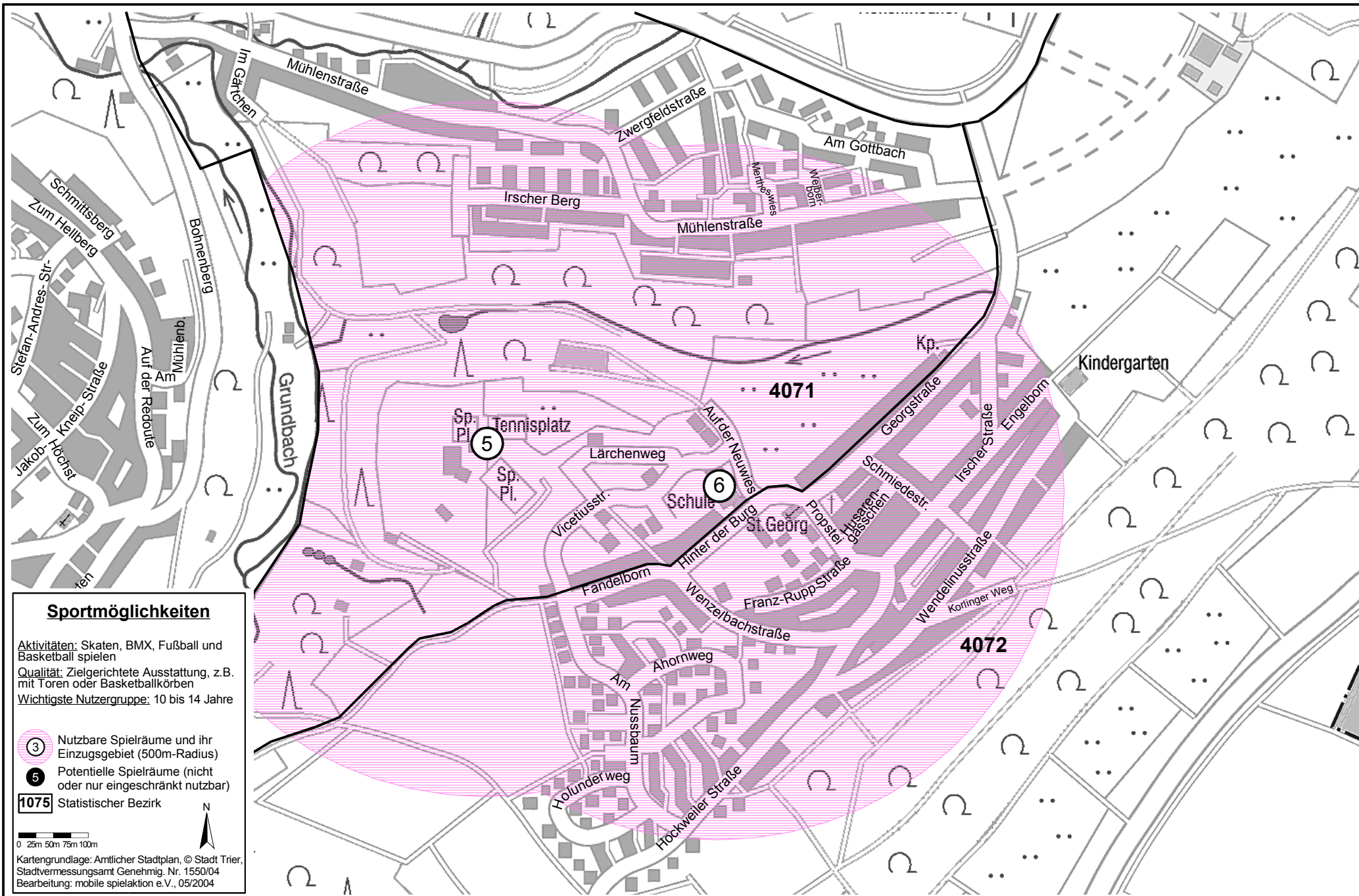
Stadt Trier Bezirk 407: Irsch



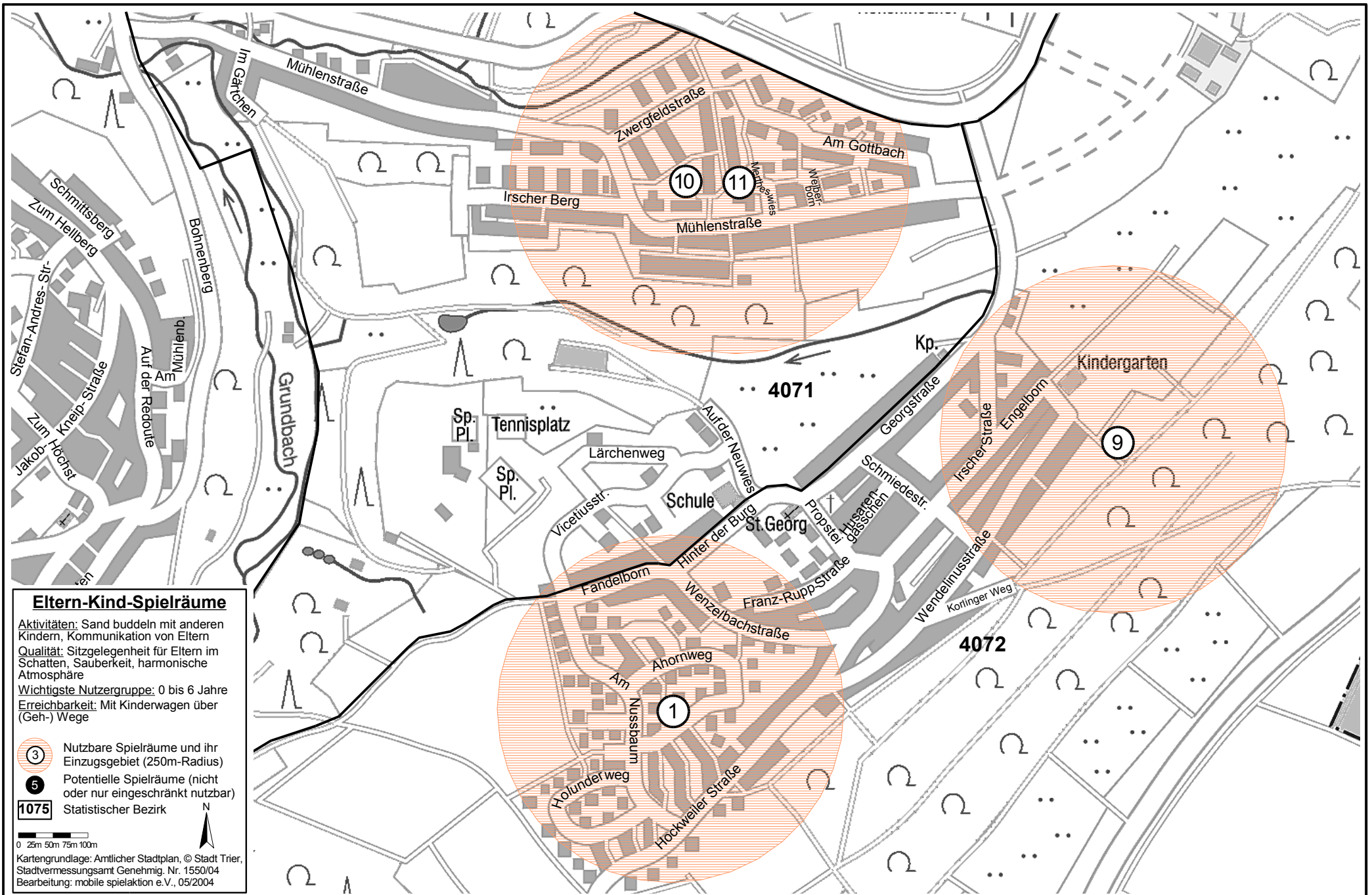
Stadt Trier Bezirk 407: Irsch



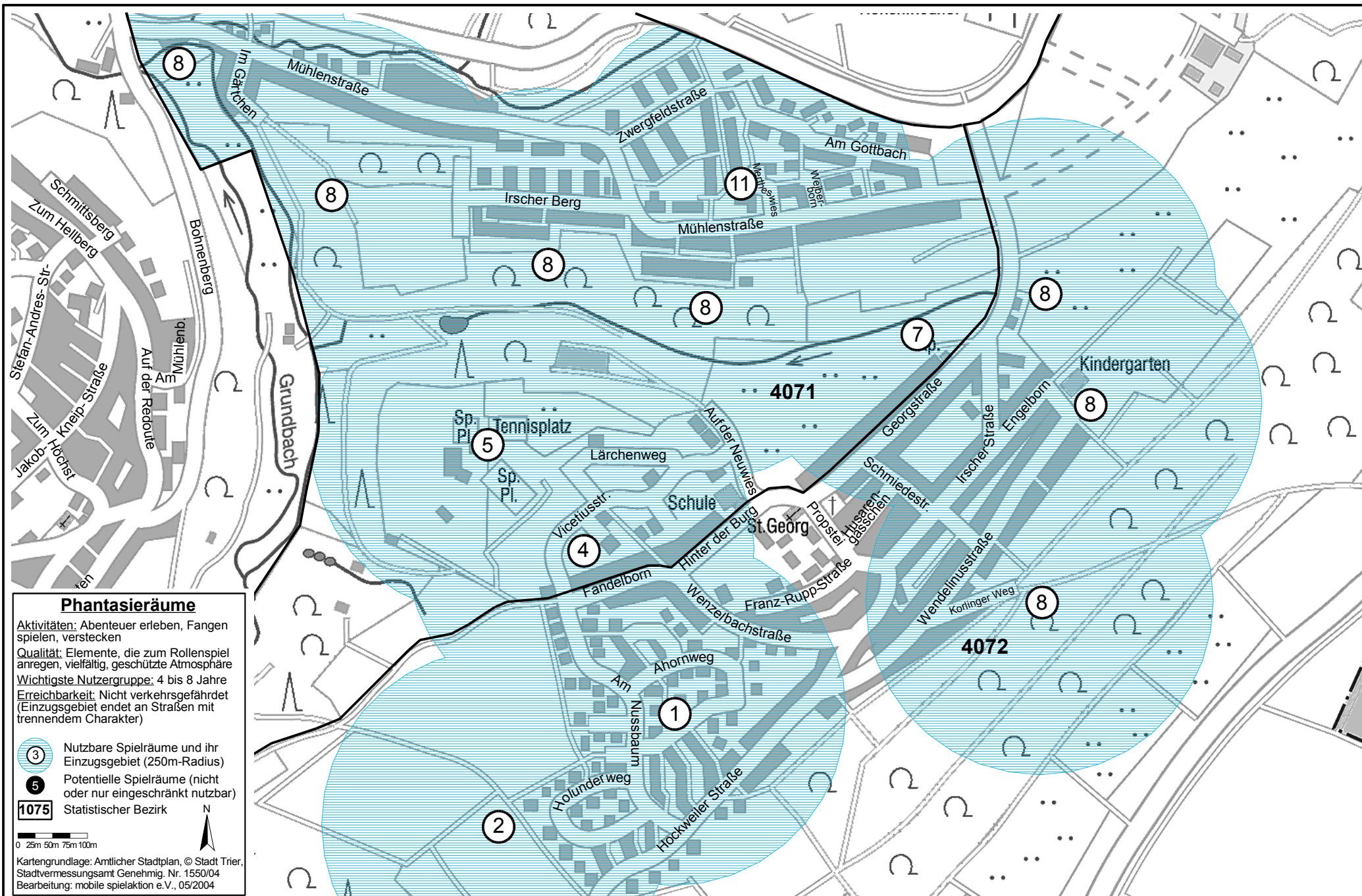
Stadt Trier Bezirk 407: Irsch



Stadt Trier Bezirk 407: Irsch



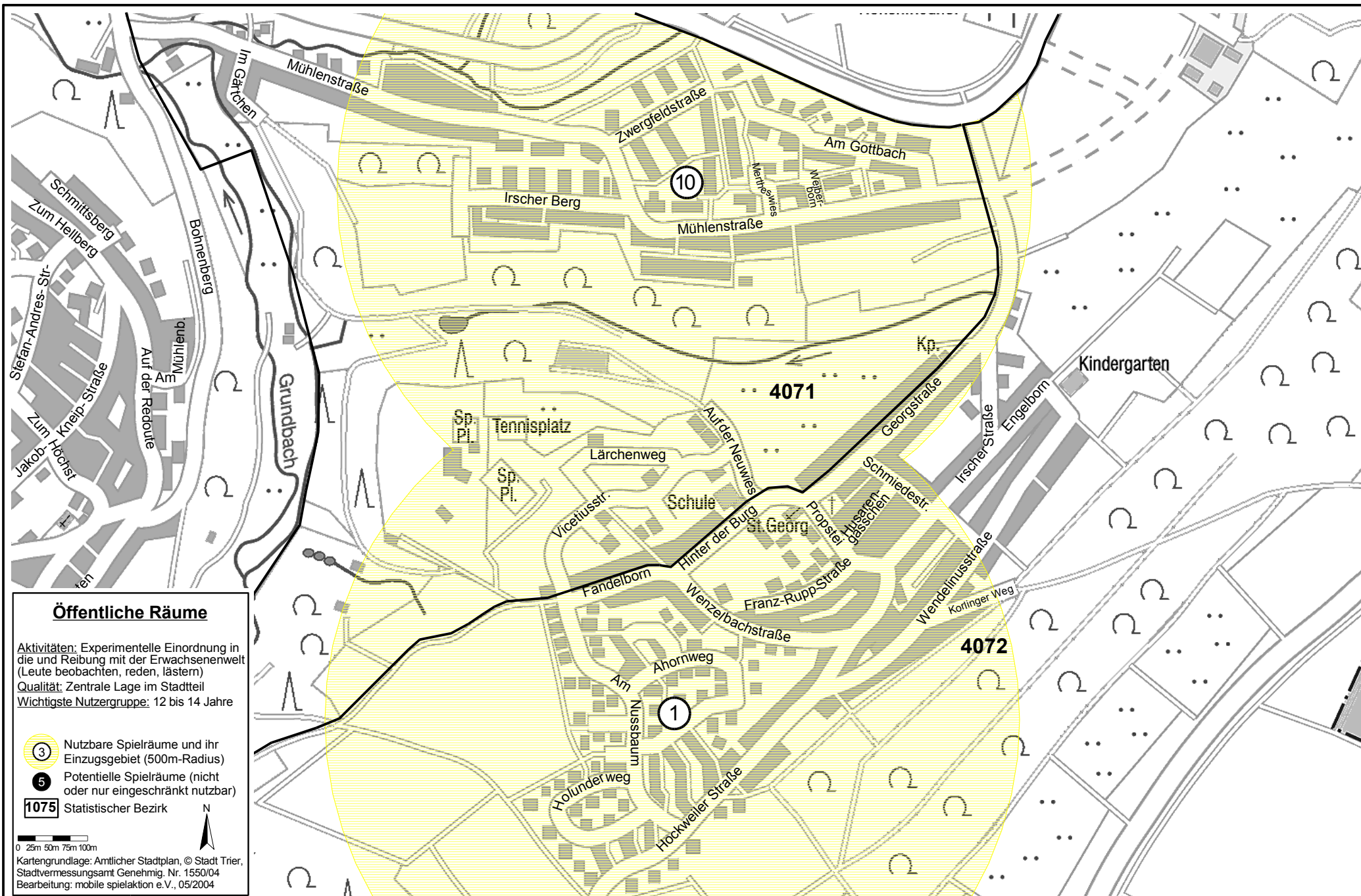
Stadt Trier Bezirk 407: Irsch



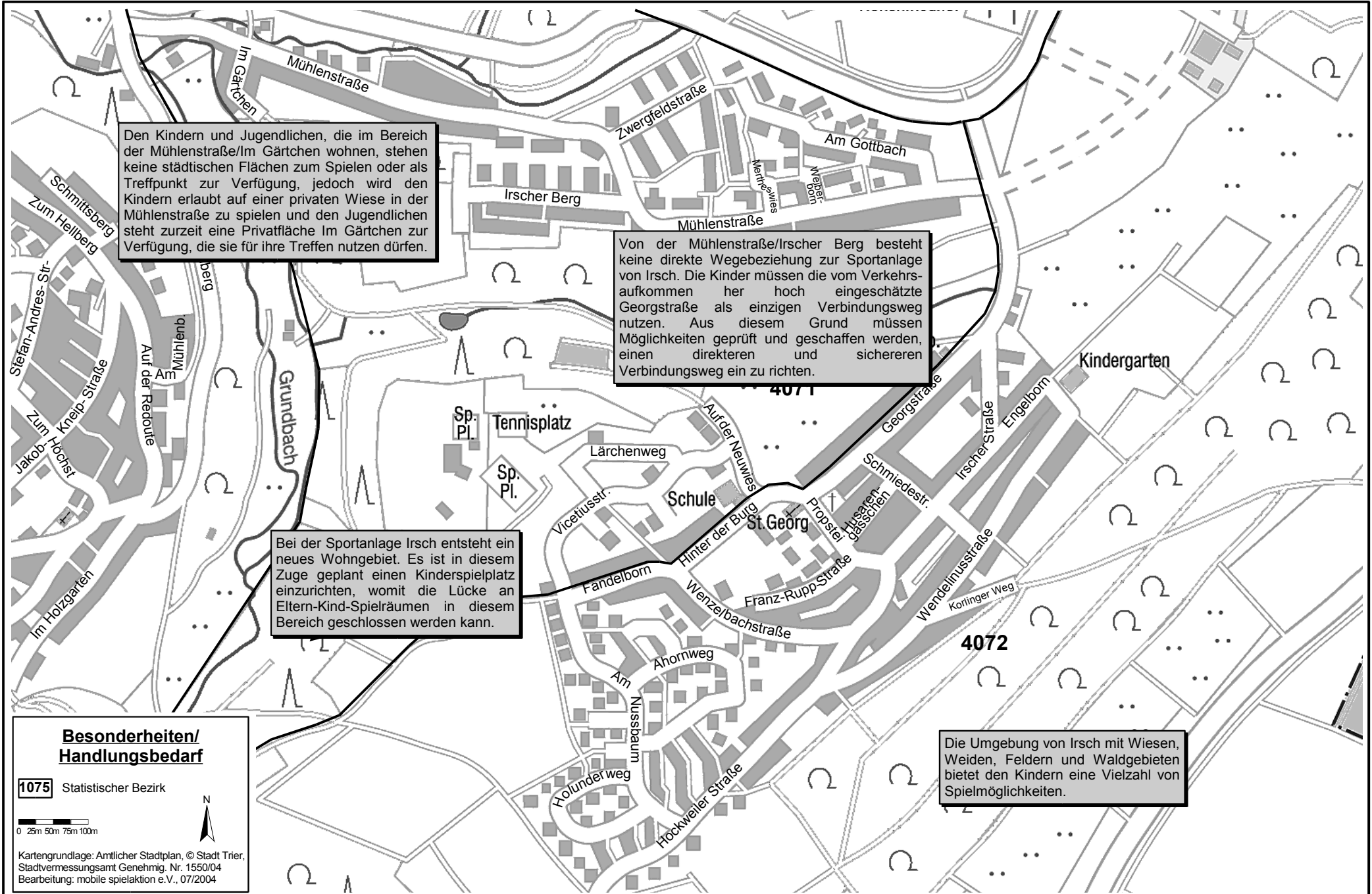
Stadt Trier Bezirk 407: Irsch



Stadt Trier Bezirk 407: Irsch



Stadt Trier Bezirk 407: Irsch



Den Kindern und Jugendlichen, die im Bereich der Mühlenstraße/Im Gärtchen wohnen, stehen keine städtischen Flächen zum Spielen oder als Treffpunkt zur Verfügung, jedoch wird den Kindern erlaubt auf einer privaten Wiese in der Mühlenstraße zu spielen und den Jugendlichen steht zurzeit eine Privatfläche Im Gärtchen zur Verfügung, die sie für ihre Treffen nutzen dürfen.

Von der Mühlenstraße/Irscher Berg besteht keine direkte Wegebeziehung zur Sportanlage von Irsch. Die Kinder müssen die vom Verkehrsaufkommen her hoch eingeschätzte Georgstraße als einzigen Verbindungsweg nutzen. Aus diesem Grund müssen Möglichkeiten geprüft und geschaffen werden, einen direkteren und sichereren Verbindungsweg ein zu richten.

Bei der Sportanlage Irsch entsteht ein neues Wohngebiet. Es ist in diesem Zuge geplant einen Kinderspielplatz einzurichten, womit die Lücke an Eltern-Kind-Spielräumen in diesem Bereich geschlossen werden kann.

Die Umgebung von Irsch mit Wiesen, Weiden, Feldern und Waldgebieten bietet den Kindern eine Vielzahl von Spielmöglichkeiten.

**Besonderheiten/
Handlungsbedarf**

1075 Statistischer Bezirk

0 25m 50m 75m 100m

Kartengrundlage: Amtlicher Stadtplan, © Stadt Trier, Stadtvermessungsamt Genehmig. Nr. 1550/04
Bearbeitung: mobile spielaktion e.V., 07/2004