

Spielraumplan Stadtteil 406: Filsch

- Stadtteilbeschreibung
- Spielraumtabelle
- Kinderstadtplan
- Verkehrssituation
- Wohnungsunmittelbare Spielräume
- Flächen für raumgreifende Bewegungsaktivitäten
- Sportmöglichkeiten
- Eltern-Kind-Spielräume
- Phantasieräume
- Abenteuerräume
- Öffentliche Räume
- Besonderheiten und Handlungsbedarf

Stadt Trier Bezirk 406: Filsch

- Stand August 2004 -

Allgemeine Charakterisierung

Filsch wurde in den 60er- Jahren nach Trier eingemeindet, hat aber seinen dörflichen Charakter bis heute behalten.

Demographische Angaben

Altersstruktur der Kinder und Jugendlichen

Altersgruppe	Statistischer Bezirk	Anteil der Altersgruppen	
		Stadtteil	Gesamtstadt
0 – 2 Jahre	15	1,8 %	2,3 %
3 – 5 Jahre	23	2,8 %	2,3 %
6 – 10 Jahre	33	4,1 %	3,9 %
11 – 15 Jahre	28	3,5 %	4,5 %
Summe	99		
Einwohnerzahl	814		
Kinderanteil	12,2 %	12,2 %	13,0 %

Stand 01.07.2003

Städtische Sportstätten, Spiel- und Bolzplätze

- KSP 4.26 Kaseler Weg
- Bolzplatz 4061.1 Kaseler Weg

Schulen und Kindertagesstätten

Siedlungsstruktur, Grün- und Freiflächen

Durch verschiedene Neubaugebiete ist der Ortsteil nach und nach um den alten Dorfkern herum gewachsen. Es dominieren Einzel- und Doppelhausgrundstücke die alle über Privatgärten verfügen. Um Filsch herum befinden sich überwiegend landwirtschaftliche Nutzflächen.

Verkehrssituation

Sehr stark befahrene Straßen gibt es im Ort nicht, jedoch fließt einiger Verkehr über den Kaseler Weg nach Tarforst und der innerörtliche Verkehr sorgt auf einigen Straßen für ein mittleres Verkehrsaufkommen.

Zuständigkeiten / Personen

Ortsvorsteher: Dr. Karl-Joseph Gilles, Lahnstraße 1, 54296 Trier, Tel.: 0651-17434
Stellvertreter: Valentin Weber, Bachwies 1a, 54296 Trier, Tel.: 0651-10134

Stellungnahme zu Besonderheiten und Handlungsbedarf der Analysen von 5/2000

- *Die Spielsituation ist in Filsch gut. Die Kinder nutzen nicht nur vorhandene Spielräume im Stadtteil selbst, sondern ihr Streifraum reicht auch über die Wohnbebauung hinaus zu den Wiesen, Wirtschaftswegen und Gebüsch um Filsch herum.*

Die Situation ist unverändert.

- *Filsch verfügt über keine "Flächen für raumgreifende Bewegungsaktivitäten" für die Kinder. Ursachen sind die hängige Lage des Ortes und die vielfach sehr engen Straßen. Die Kinder weichen daher teilweise auf den Verbindungsweg nach Tarforst oder auf die außerhalb des Stadtteils gelegenen Wirtschaftswege aus. Auch nutzen sie verschiedene Straßen im Neubaugebiet.*

Die Situation ist unverändert.

- *Der Bolzplatz wurde im letzten Jahr wieder saniert, wodurch die Spielsituation für die Kinder entscheidend verbessert wurde.*

Die Maßnahmen wurden umgesetzt.

Stadt Trier Bezirk 406: Filsch – Spielräume

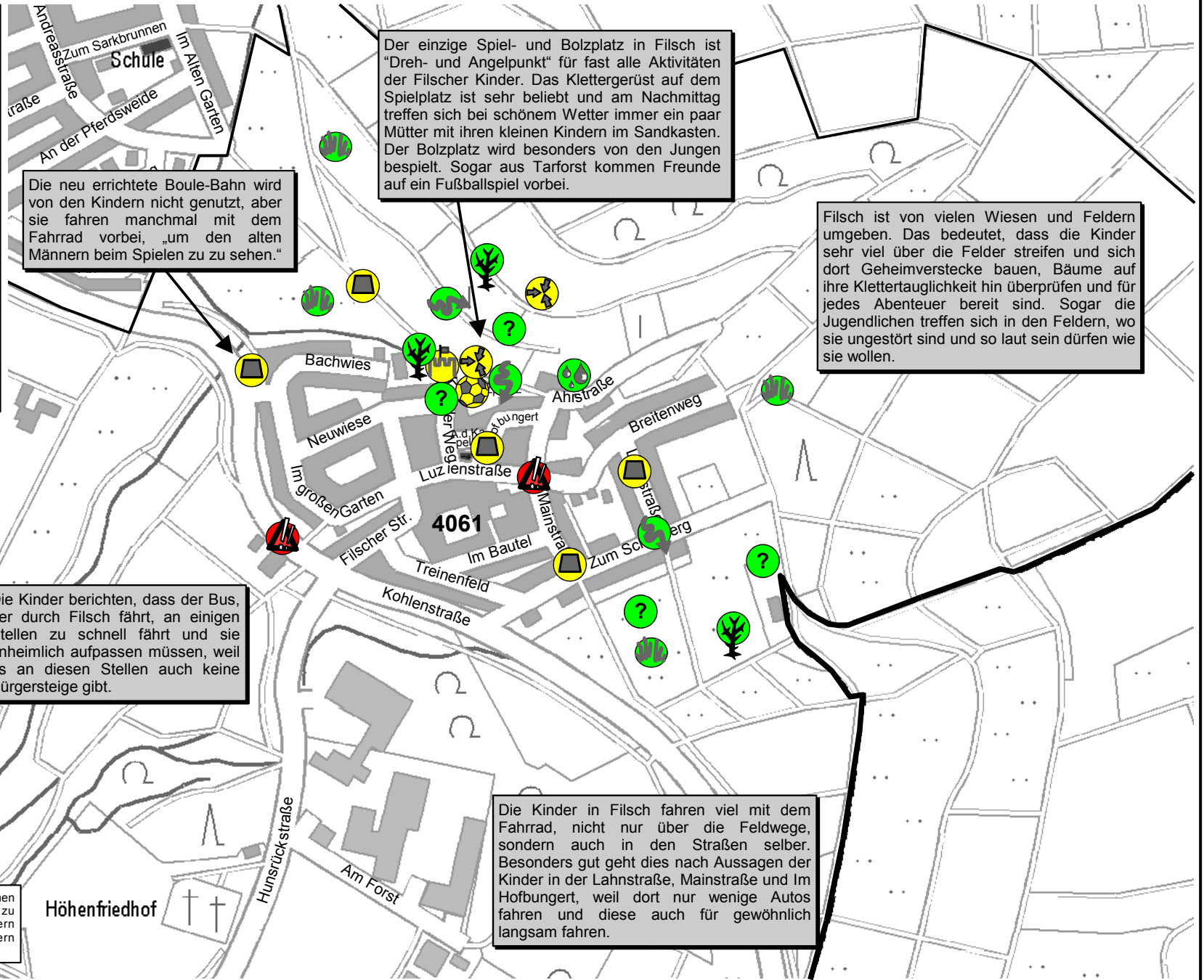
Raum-Nummer	Eltern-Kind-Spielräume	Abenteuerräume	Phantasieräume	Sportmöglichkeiten	Öffentliche Räume	Flächen für raumgreifende Bewegungsaktivitäten	Name / Beschreibung	Anmerkungen
1		x	x				Verbindungsweg Tarforst-Filsch	
2	x				x		KSP 4.26 Kaseler Weg	2005 soll die Schaukel ausgetauscht werden
3				x	x		Bolzplatz 4061.1 Kaseler Weg und Vorplatz	Zaunanlage bedarf einer Sanierung
4			x		x		Brunnen Ahrstraße	
5				x	x		Boulebahn Straße „Im großen Garten“	soll weiter ausgebaut werden
6		x	x				Wiesen unterhalb „Filscher Häuschen“	
7		x	x				Wiesen „Zum Schellberg“	
8		x	x				Wiesen oberhalb „Ahrstraße“	

Kinderstadtplan Trier Bezirk 406: Filsch

- | | | | |
|--|------------------------|---|-------------------------|
|  | Spielplatz |  | Geschäft |
|  | Treffpunkt |  | Versteck |
|  | Kleinkinder-spielplatz |  | Höhle |
|  | Bolzplatz |  | Wiese zum Spielen |
|  | Sportplatz |  | Schleichweg |
|  | Fläche zum Spielen |  | Baumhaus |
|  | Zebrastrifen |  | Kletterbaum |
|  | Spiele verboten |  | Wasserspiel-möglichkeit |
|  | Gefahr | | |

0 25m 50m 75m 100m

Kartengrundlage: Amtlicher Stadtplan, © Stadt Trier
 Stadtvermessungsamt Trier 2000
 Bearbeitung: mobile spielaktion e.V., 10/2004



Der einzige Spiel- und Bolzplatz in Filsch ist "Dreh- und Angelpunkt" für fast alle Aktivitäten der Filscher Kinder. Das Klettergerüst auf dem Spielplatz ist sehr beliebt und am Nachmittag treffen sich bei schönem Wetter immer ein paar Mütter mit ihren kleinen Kindern im Sandkasten. Der Bolzplatz wird besonders von den Jungen bespielt. Sogar aus Tarforst kommen Freunde auf ein Fußballspiel vorbei.

Die neu errichtete Boule-Bahn wird von den Kindern nicht genutzt, aber sie fahren manchmal mit dem Fahrrad vorbei, „um den alten Männern beim Spielen zu zu sehen.“

Filsch ist von vielen Wiesen und Feldern umgeben. Das bedeutet, dass die Kinder sehr viel über die Felder streifen und sich dort Geheimverstecke bauen, Bäume auf ihre Klettertauglichkeit hin überprüfen und für jedes Abenteuer bereit sind. Sogar die Jugendlichen treffen sich in den Feldern, wo sie ungestört sind und so laut sein dürfen wie sie wollen.

Die Kinder berichten, dass der Bus, der durch Filsch fährt, an einigen Stellen zu schnell fährt und sie unheimlich aufpassen müssen, weil es an diesen Stellen auch keine Bürgersteige gibt.

Die Kinder in Filsch fahren viel mit dem Fahrrad, nicht nur über die Feldwege, sondern auch in den Straßen selber. Besonders gut geht dies nach Aussagen der Kinder in der Lahnstraße, Mainstraße und Im Hoffungert, weil dort nur wenige Autos fahren und diese auch für gewöhnlich langsam fahren.

Hinweis: Kinderstadtpläne sind Bestandsaufnahmen aus Kindersicht und nicht als Spielempfehlungen zu verstehen. So sind etwa Spielverbote nur insofern berücksichtigt, als sie von den befragten Kindern geäußert werden.

Stadt Trier Bezirk 406: Filsch

Wohnungsunmittelbarer Spielraum

Aktivitäten: Rumpfahnen, Ball spielen, hupsen, klettern


Qualität: Glatte Fläche, eben, einsehbar, vielfältig, nicht verkehrsgefährdet

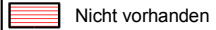
Wichtigste Nutzergruppe: 0 bis 6 Jahre

Erreichbarkeit: Direkt vor der Haustür

Wohnungsunmittelbarer Spielraum (nach Anteil im jeweiligen Straßenabschnitt):

 Überwiegend vorhanden

 Teilweise vorhanden

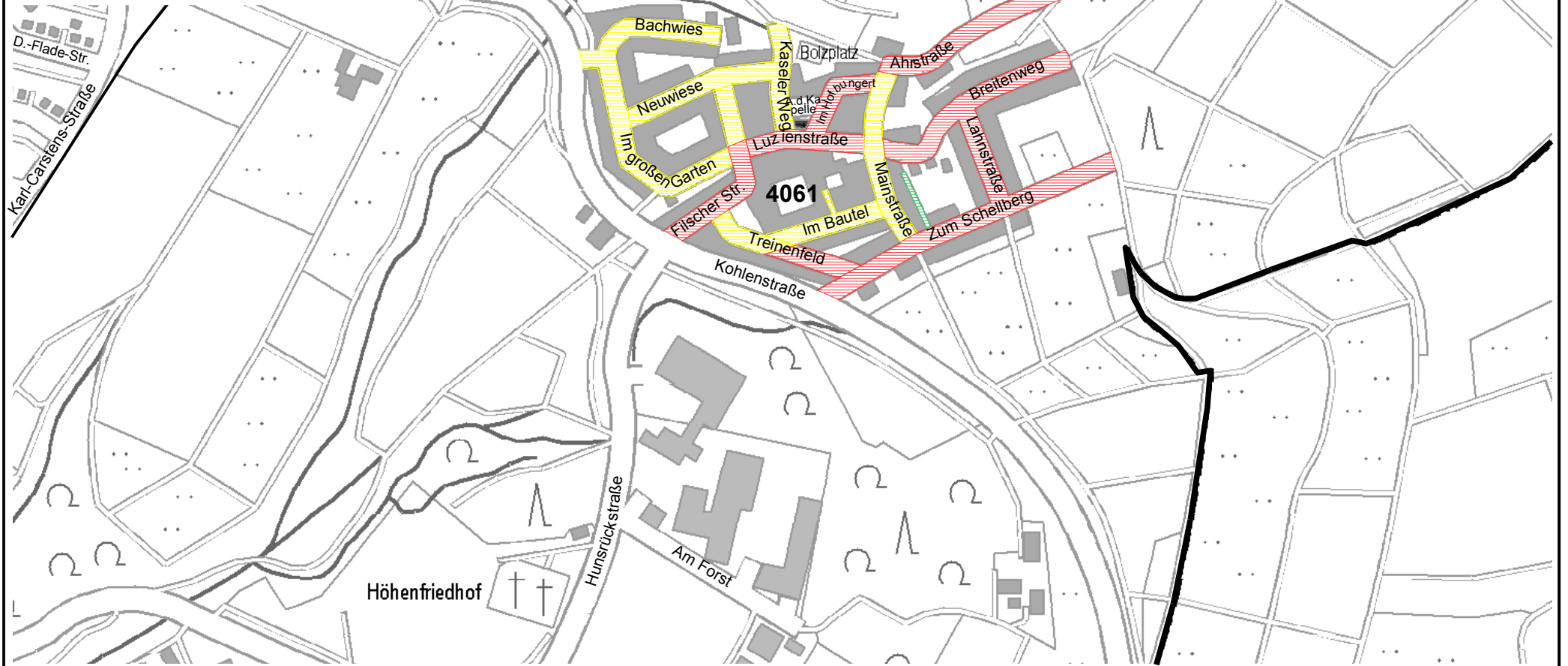
 Nicht vorhanden

0 25m 50m 75m 100m



Kartengrundlage: Amtlicher Stadtplan, © Stadt Trier
Stadtvermessungsamt Trier 2000

Bearbeitung: mobile spielaktion e.V., 09/2003



Stadt Trier Bezirk 406: Filsch

Flächen für raumgreifende Bewegungsaktivitäten

Aktivitäten: Ball spielen, Inliner fahren, Laufspiele, Rad fahren

Qualität: Eben, asphaltiert (für Ball- und Laufspiele auch Wiese)

Wichtigste Nutzergruppe: 6 bis 10 Jahre

Erreichbarkeit: Alleine ohne Eltern



Nutzbare Spielräume und ihr Einzugsgebiet (250m-Radius)



Potentielle Spielräume (nicht oder nur eingeschränkt nutzbar)

1075 Statistischer Bezirk

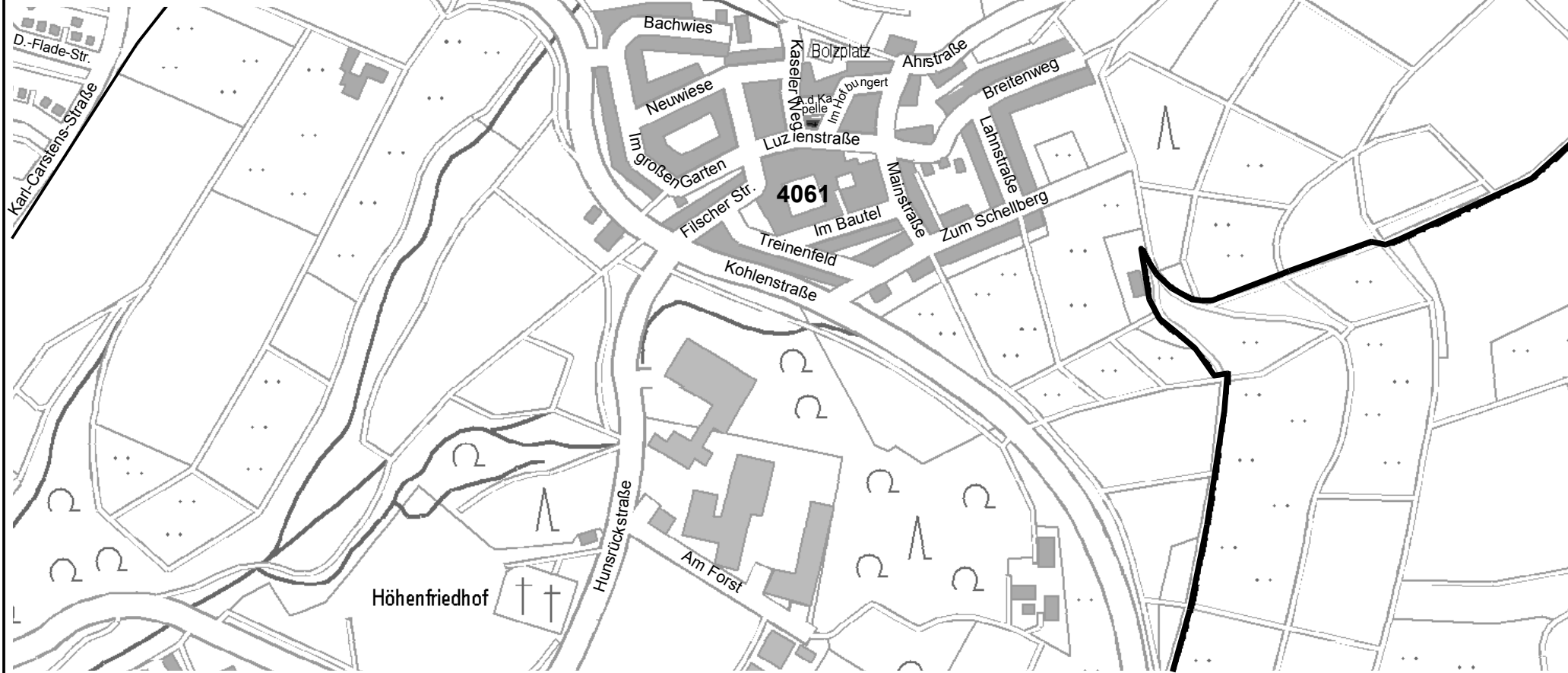
0 25m 50m 75m 100m



Kartengrundlage: Amtlicher Stadtplan, © Stadt Trier

Stadtvermessungsamt Trier 2000

Bearbeitung: mobile spielaktion e.V., 09/2003



Stadt Trier Bezirk 406: Filsch

Eltern-Kind-Spielräume

Aktivitäten: Sand buddeln mit anderen Kindern, Kommunikation von Eltern
Qualität: Sitzgelegenheit für Eltern im Schatten, Sauberkeit, harmonische Atmosphäre

Wichtigste Nutzergruppe: 0 bis 6 Jahre

Erreichbarkeit: Mit Kinderwagen über (Geh-) Wege



Nutzbare Spielräume und ihr Einzugsgebiet (250m-Radius)



Potentielle Spielräume (nicht oder nur eingeschränkt nutzbar)

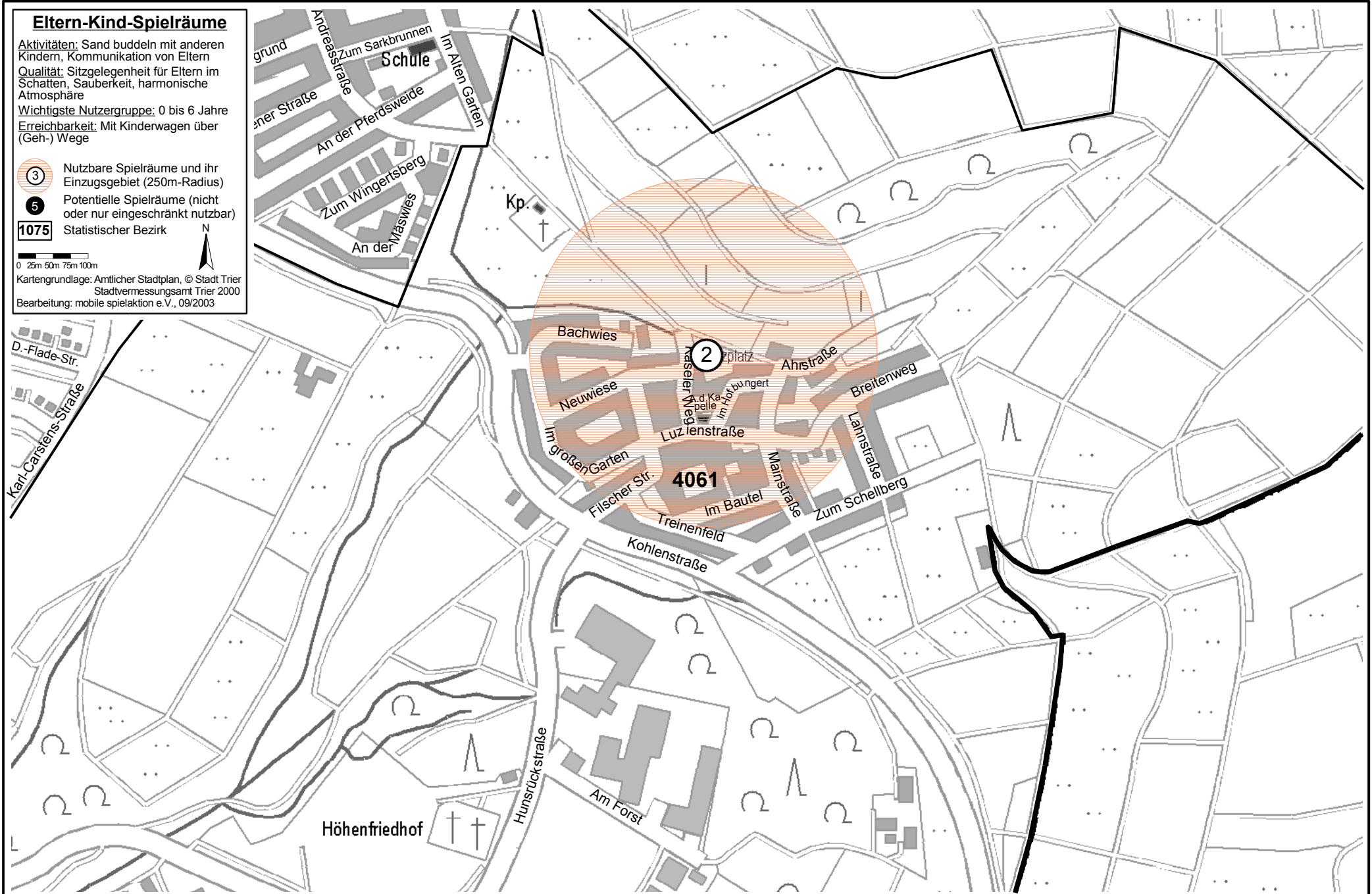


Statistischer Bezirk



0 25m 50m 75m 100m




Kartengrundlage: Amtlicher Stadtplan, © Stadt Trier
Stadtvermessungsamt Trier 2000
Bearbeitung: mobile spielaktion e.V., 09/2003



Stadt Trier Bezirk 406: Filsch

Abenteurräume

Aktivitäten: Bauen, klettern
Qualität: Gestalt- und veränderbar, mit beherrschbaren Risiken
Wichtigste Nutzergruppe: 8 bis 12 Jahre
Erreichbarkeit: Alleine ohne Eltern

-  Nutzbare Spielräume und ihr Einzugsgebiet (250m-Radius)
-  Potentielle Spielräume (nicht oder nur eingeschränkt nutzbar)
-  Statistischer Bezirk

0 25m 50m 75m 100m






Kartengrundlage: Amtlicher Stadtplan, © Stadt Trier
Stadtvermessungsamt Trier 2000
Bearbeitung: mobile spielaktion e.V., 09/2003



Stadt Trier Bezirk 406: Filsch

Öffentliche Räume

Aktivitäten: Experimentelle Einordnung in die und Reibung mit der Erwachsenenwelt (Leute beobachten, reden, lästern)
Qualität: Zentrale Lage im Stadtteil
Wichtigste Nutzergruppe: 12 bis 14 Jahre

-  Nutzbare Spielräume und ihr Einzugsgebiet (500m-Radius)
-  Potentielle Spielräume (nicht oder nur eingeschränkt nutzbar)
-  Statistischer Bezirk

0 25m 50m 75m 100m



Kartengrundlage: Amtlicher Stadtplan, © Stadt Trier
Stadtvermessungsamt Trier 2000
Bearbeitung: mobile spielaktion e.V., 09/2003

