

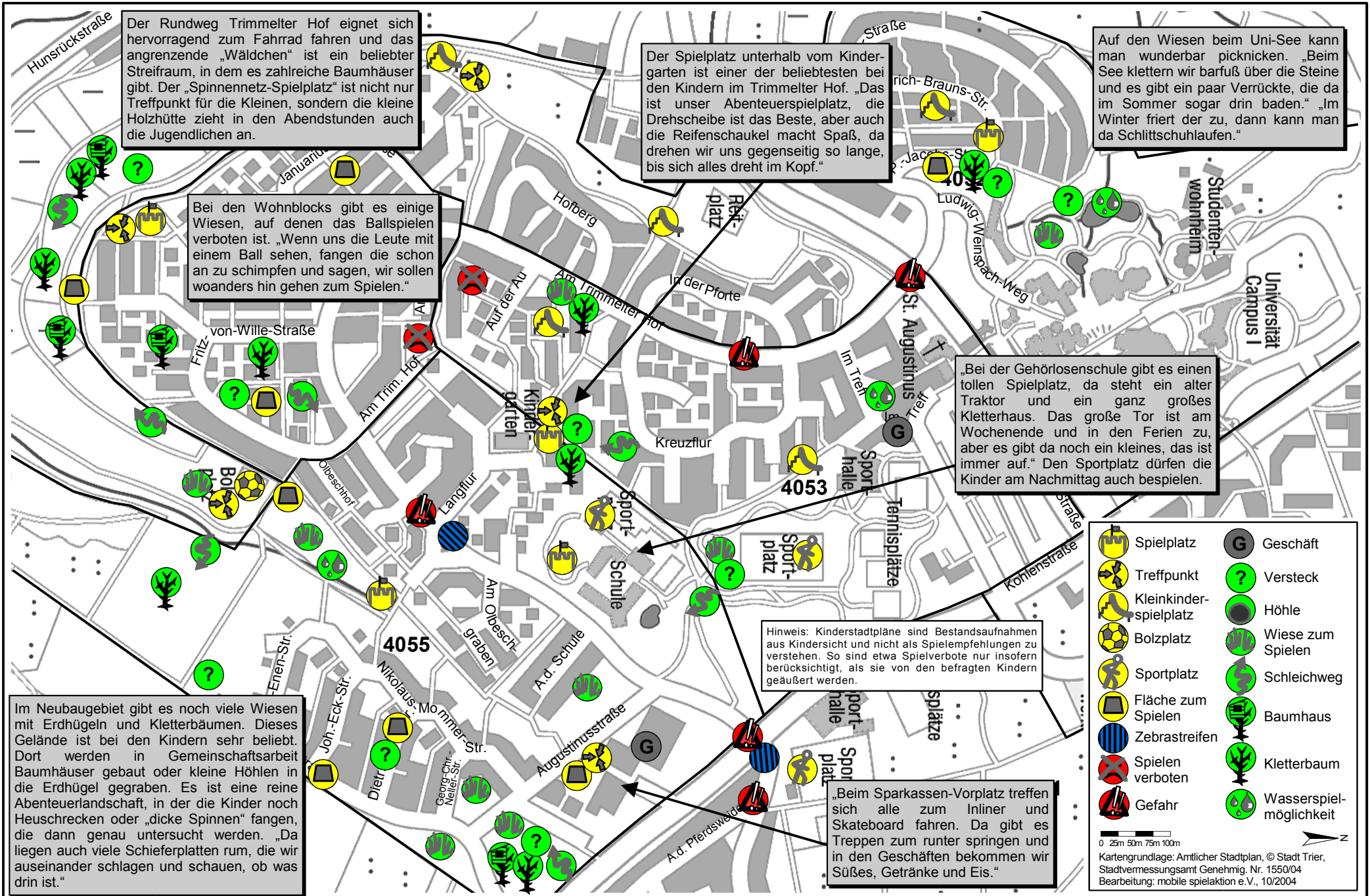
Spielraumplan Stadtteil 405: Tarforst (B)

- Stadtteilbeschreibung
- Spielraumtabelle
- Kinderstadtplan
- Verkehrssituation
- Wohnungsunmittelbare Spielräume
- Flächen für raumgreifende Bewegungsaktivitäten
- Sportmöglichkeiten
- Eltern-Kind-Spielräume
- Phantasieräume
- Abenteueräume
- Öffentliche Räume
- Besonderheiten und Handlungsbedarf

Stadt Trier Bezirk 405: Tarforst (B) – Spielräume

Raum-Nummer	Eltern-Kind-Spielräume	Abenteuerräume	Phantasieräume	Sportmöglichkeiten	Öffentliche Räume	Flächen für raumgreifende Bewegungsaktivitäten	Name / Beschreibung	Anmerkungen
1					x		Sitzlandschaft Eingang Treff	Brunnen mit Wasserlauf
2		x	x	x	x		Sportanlage Tarforst und umgebendes Gelände	
3	x						KSP 4.22 Kreuzflur 15	
4			x		x	x	KSP 4.24 Langflur	
5			x		x	x	KSP 4.41 Januarius-Zick-Straße Süd	Schutzhütte
6		x	x			x	Rundweg am Trimmelter Hof	
7				x	x	x	Bolzplatz 4071.1 Fritz-von-Wille-Straße	Keine Mülleimer, keine Sitzgelegenheit
8	x		x				KSP 4.40 Olbeschgraben	
9				x		x	Uni-Sportplatz	
10	x		x	x		x	Außengelände Gehörlosenschule	Am Wochenende geschlossen
11		x					Wiese beim Kreisverkehr Kohlenstraße	
12					x	x	Vorplatz Einkaufszentrum Tarforst	
13	x		x				KSP 4.19 In der Pforte	
14	x	x	x				KSP 4.18 Heinrich-Brauns-Straße	2003 komplett saniert
15	x						Privater KSP Peter-Jacobs-Straße / Wohnanlage	
16		x	x		x	x	Uni-See und umgebendes Gelände	Bekletterbare Skulpturen
17	x						Spielplatz Auf der Au (privat)	Keine Sitzgelegenheiten beim Sandkasten
18	x						KSP Januarius-Zick-Straße 8	
19	x						KSP Januarius-Zick-Straße	
20	x						Spielplatz bei Unisportanlage (privat)	
21	x						Spielplatz Wohnanlage im Treff (privat)	
22	x						KSP 4.20 Januarius-Zick-Straße West	
23						x	Platz vor Unisporthalle	Grillhütte von der Uni zum Anmieten

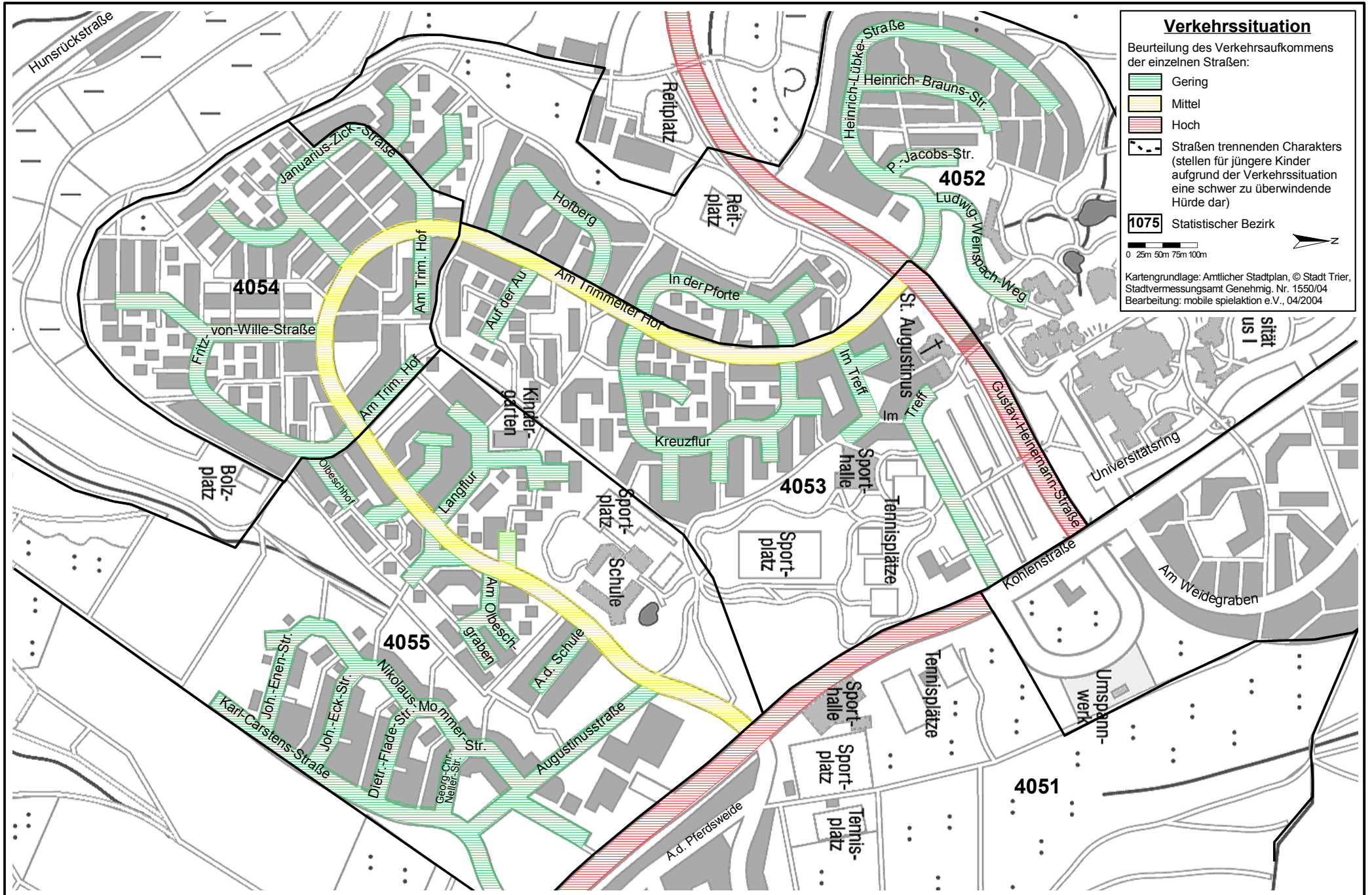
Kinderstadtplan Trier Bezirk 405: Tarforst (B)



	Spielplatz		Geschäft
	Treffpunkt		Versteck
	Kleinkinderspielplatz		Höhle
	Bolzplatz		Wiese zum Spielen
	Sportplatz		Schleichweg
	Fläche zum Spielen		Baumhaus
	Zebrastrreifen		Kletterbaum
	Spielen verboten		Wasserspielmöglichkeit
	Gefahr		

0 25m 50m 75m 100m
 Kartengrundlage: Antlicher Stadtplan, © Stadt Trier, Stadtvermessungsamt Genehmigung, Nr. 1550/04
 Bearbeitung: mobile spielaktion e.V., 10/2004

Stadt Trier Bezirk 405: Tarforst (B)



Verkehrssituation
 Beurteilung des Verkehrsaufkommens der einzelnen Straßen:

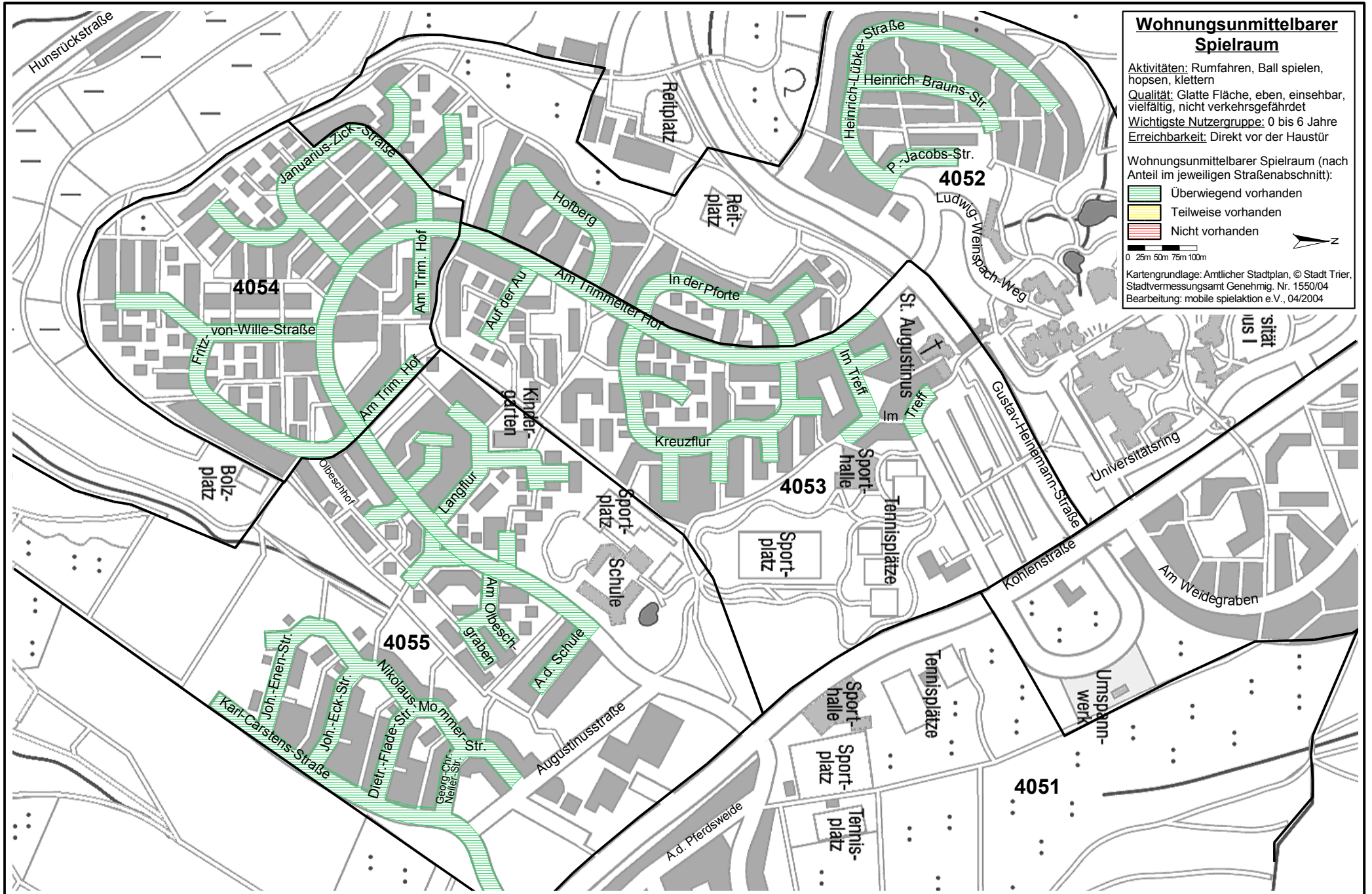
- Gering
- Mittel
- Hoch
- Straßen trennenden Charakters (stellen für jüngere Kinder aufgrund der Verkehrssituation eine schwer zu überwindende Hürde dar)

1075 Statistischer Bezirk

0 25m 50m 75m 100m

Kartengrundlage: Amtlicher Stadtplan, © Stadt Trier, Stadtvermessungsamt Genehmig. Nr. 1550/04
 Bearbeitung: mobile spielaktion e.V., 04/2004

Stadt Trier Bezirk 405: Tarforst (B)



Wohnungsunmittelbarer Spielraum

Aktivitäten: Rumfahren, Ball spielen, hopsen, Klettern
Qualität: Glatte Fläche, eben, einsehbar, vielfältig, nicht verkehrgefährdet
Wichtigste Nutzergruppe: 0 bis 6 Jahre
Erreichbarkeit: Direkt vor der Haustür

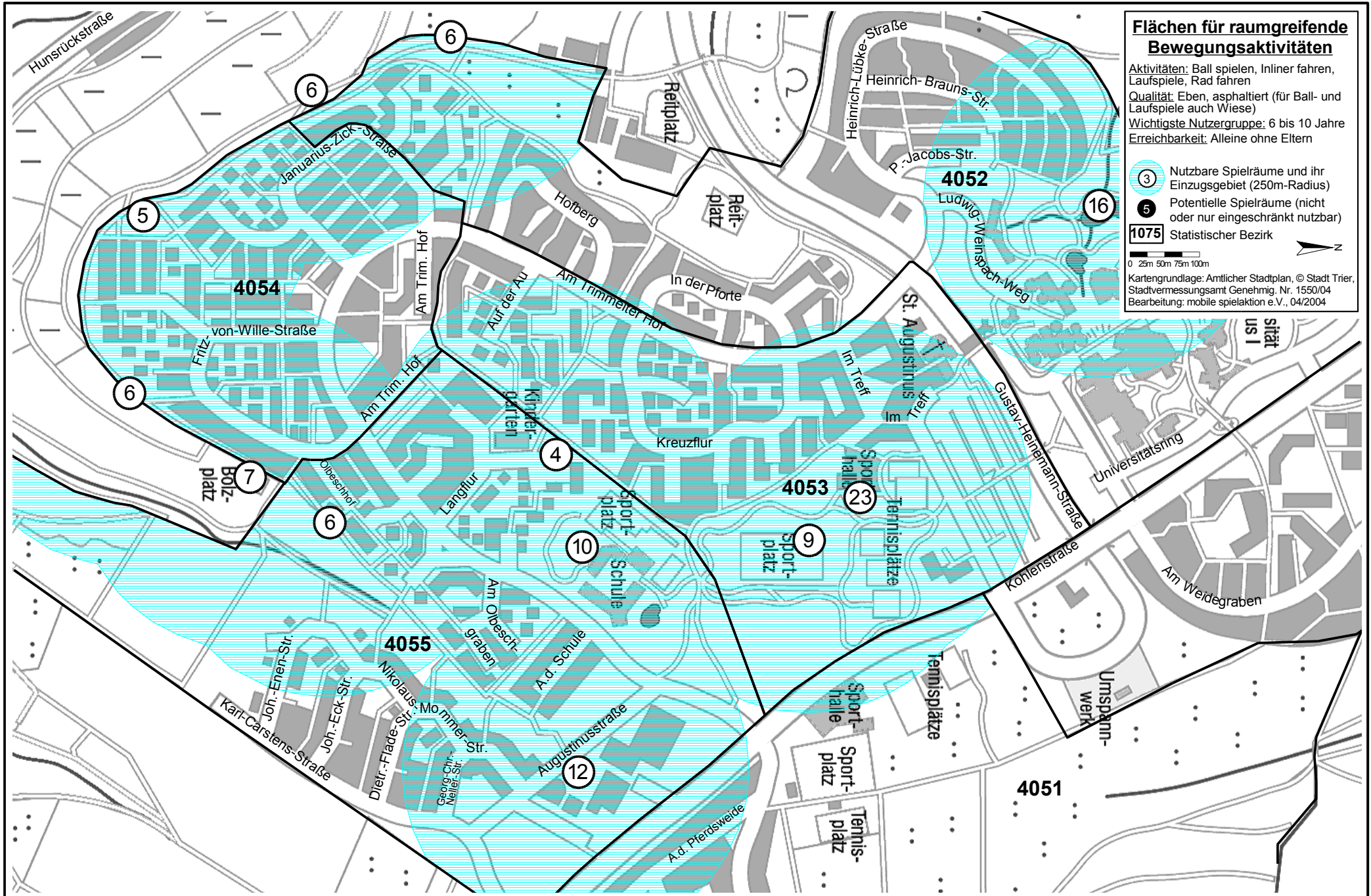
Wohnungsunmittelbarer Spielraum (nach Anteil im jeweiligen Straßenabschnitt):

- Überwiegend vorhanden
- Teilweise vorhanden
- Nicht vorhanden

0 25m 50m 75m 100m

Kartengrundlage: Amtlicher Stadtplan, © Stadt Trier, Stadtvermessungsamt Genehmig. Nr. 1550/04
 Bearbeitung: mobile spielaktion e.V., 04/2004

Stadt Trier Bezirk 405: Tarforst (B)



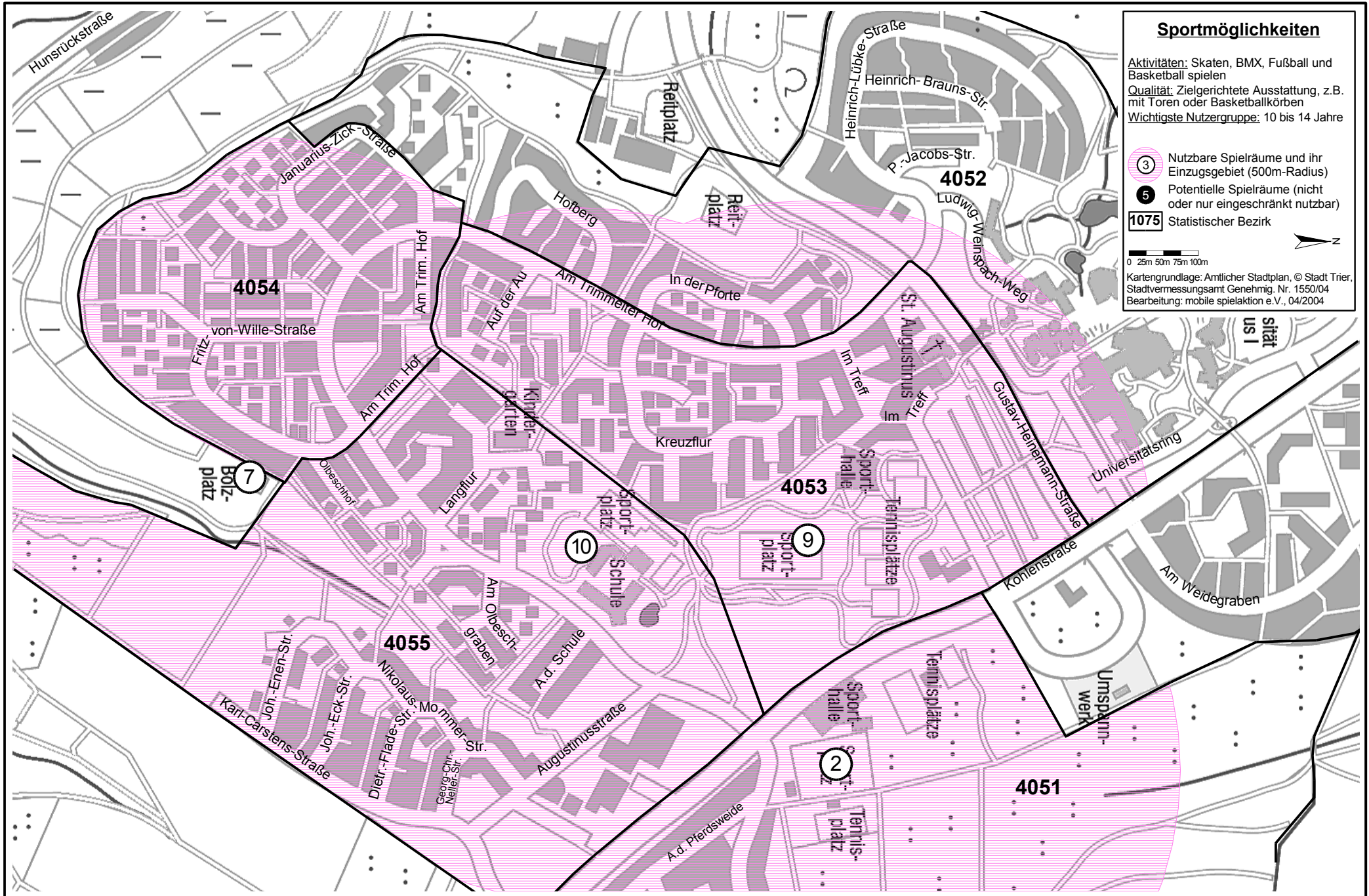
Flächen für raumgreifende Bewegungsaktivitäten

Aktivitäten: Ball spielen, Inliner fahren, Laufspiele, Rad fahren
Qualität: Eben, asphaltiert (für Ball- und Laufspiele auch Wiese)
Wichtigste Nutzergruppe: 6 bis 10 Jahre
Erreichbarkeit: Alleine ohne Eltern

- 3 Nutzbare Spielräume und ihr Einzugsgebiet (250m-Radius)
- 5 Potentielle Spielräume (nicht oder nur eingeschränkt nutzbar)
- 1075 Statistischer Bezirk

0 25m 50m 75m 100m
 Kartengrundlage: Amtlicher Stadtplan, © Stadt Trier, Stadtvermessungsamt Genehmigung, Nr. 1550/04
 Bearbeitung: mobile spielaktion e.V., 04/2004

Stadt Trier Bezirk 405: Tarforst (B)



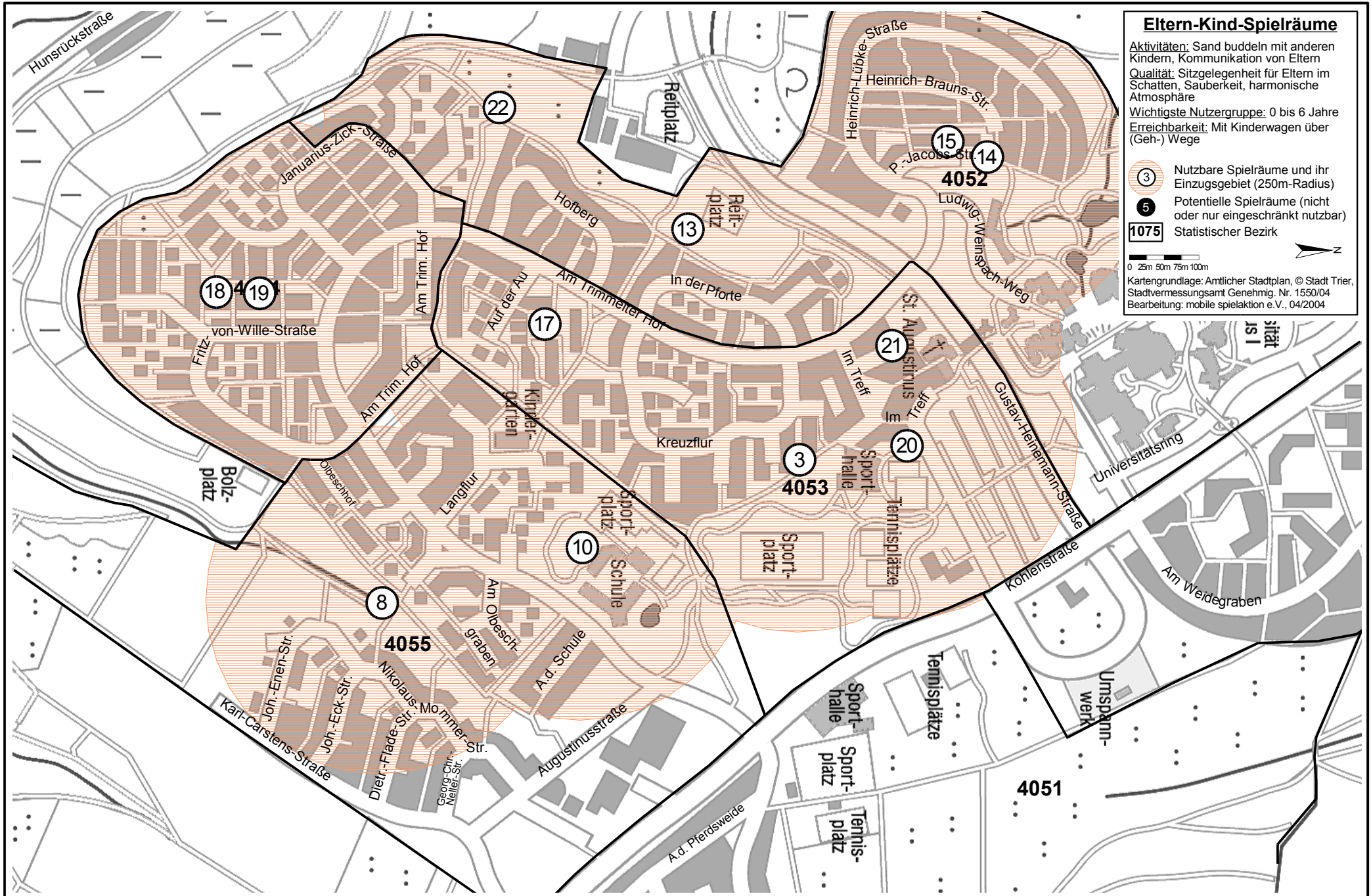
Sportmöglichkeiten

Aktivitäten: Skaten, BMX, Fußball und Basketball spielen
 Qualität: Zielgerichtete Ausstattung, z.B. mit Toren oder Basketballkörben
 Wichtigste Nutzergruppe: 10 bis 14 Jahre

- 3 Nutzbare Spielräume und ihr Einzugsgebiet (500m-Radius)
- 5 Potentielle Spielräume (nicht oder nur eingeschränkt nutzbar)
- 1075 Statistischer Bezirk

0 25m 50m 75m 100m
 Kartgrundlage: Amtlicher Stadtplan, © Stadt Trier, Stadtvermessungsamt Genehmig. Nr. 1550/04
 Bearbeitung: mobile spielaktion e.V., 04/2004

Stadt Trier Bezirk 405: Tarforst (B)



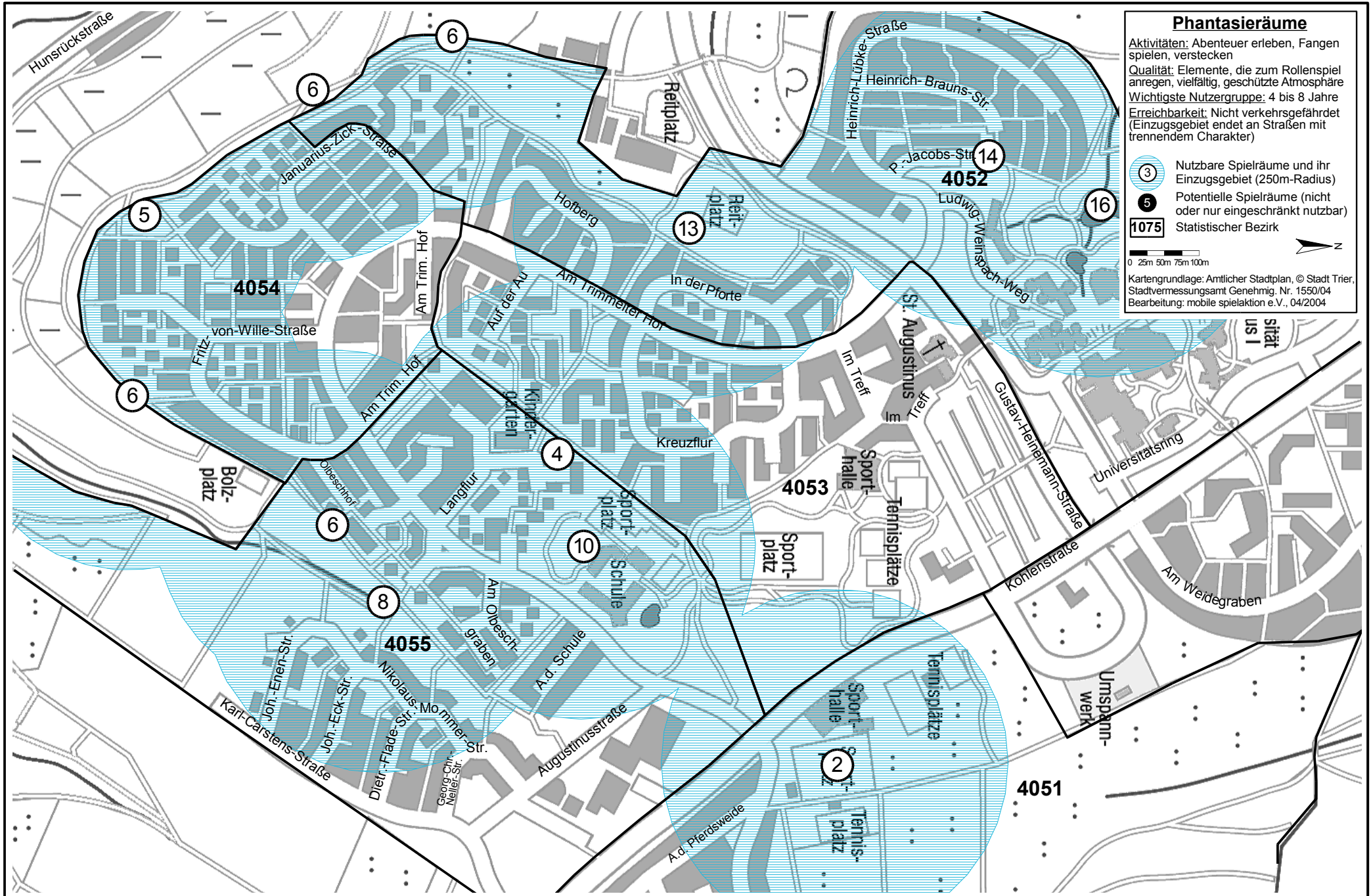
Eltern-Kind-Spielräume

Aktivitäten: Sand buddeln mit anderen Kindern, Kommunikation von Eltern
Qualität: Sitzgelegenheit für Eltern im Schatten, Sauberkeit, harmonische Atmosphäre
Wichtigste Nutzergruppe: 0 bis 6 Jahre
Erreichbarkeit: Mit Kinderwagen über (Geh-) Wege

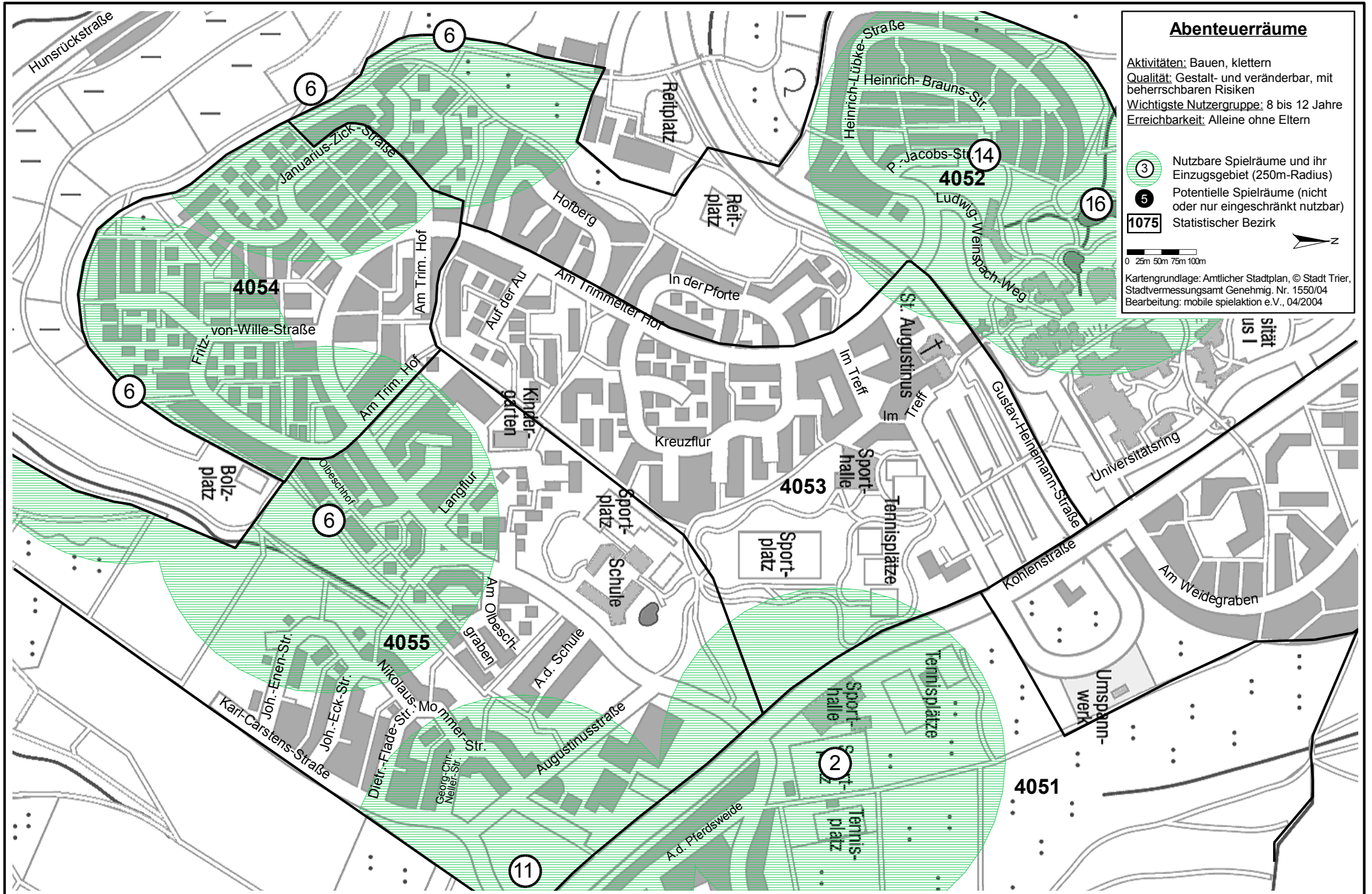
- 3 Nutzbare Spielräume und ihr Einzugsgebiet (250m-Radius)
- 5 Potentielle Spielräume (nicht oder nur eingeschränkt nutzbar)
- 1075 Statistischer Bezirk

0 25m 50m 75m 100m
 Kartgrundlage: Amtlicher Stadtplan, © Stadt Trier, Stadtvermessungsamt Genehmig. Nr. 1550/04
 Bearbeitung: mobile spielaktion e.V., 04/2004

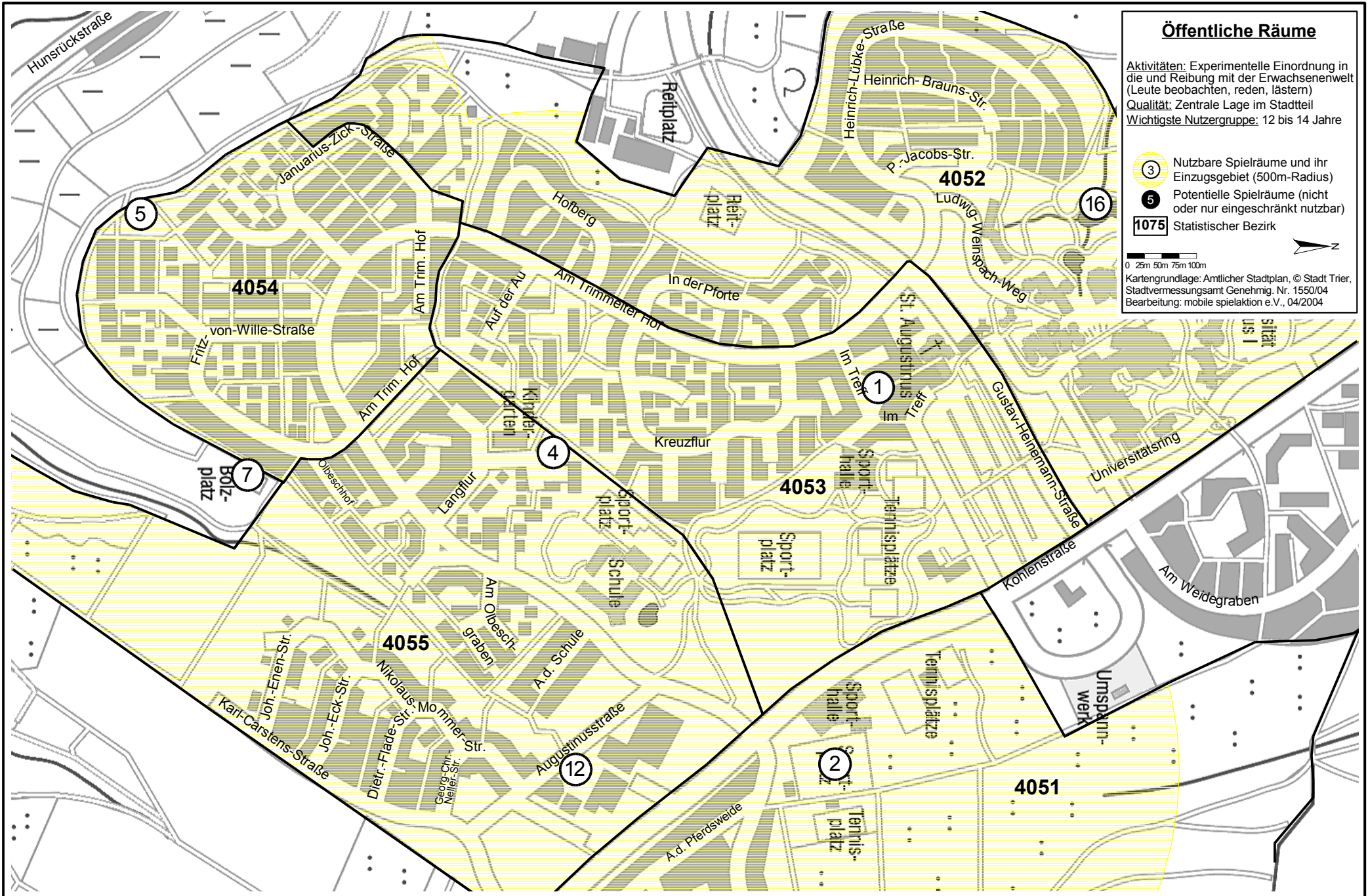
Stadt Trier Bezirk 405: Tarforst (B)



Stadt Trier Bezirk 405: Tarforst (B)



Stadt Trier Bezirk 405: Tarforst (B)



Öffentliche Räume

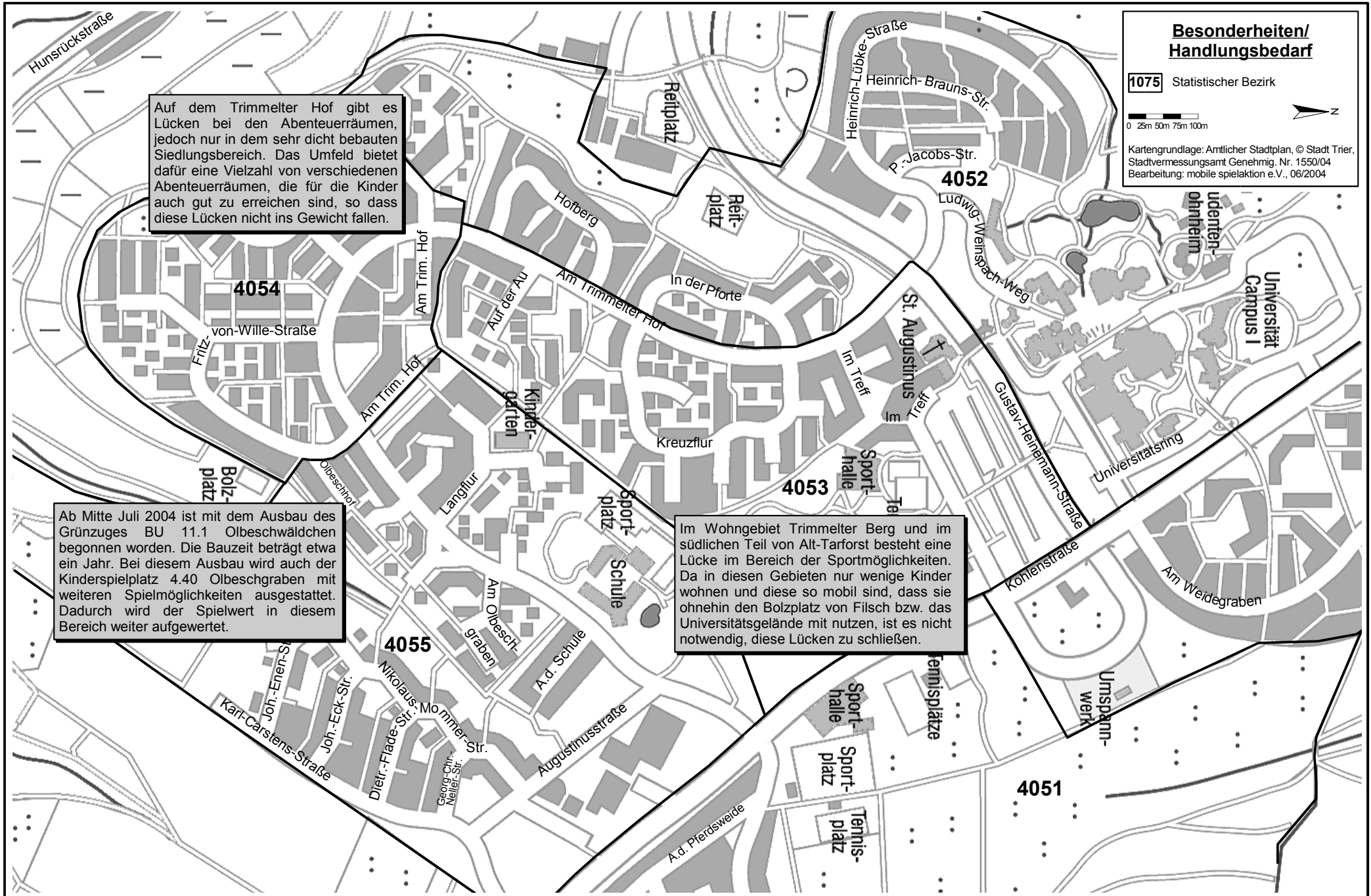
Aktivitäten: Experimentelle Einordnung in die und Reibung mit der Erwachsenenwelt (Leute beobachten, reden, lästern)
Qualität: Zentrale Lage im Stadtteil
Wichtigste Nutzergruppe: 12 bis 14 Jahre

- 3 Nutzbare Spielräume und ihr Einzugsgebiet (500m-Radius)
- 5 Potentielle Spielräume (nicht oder nur eingeschränkt nutzbar)
- 1075** Statistischer Bezirk

0 25m 50m 75m 100m
 Kartengrundlage: Amtlicher Stadtplan, © Stadt Trier, Stadtvermessungsamt Genehmigung, Nr. 1550/04
 Bearbeitung: mobile spielaktion e.V., 04/2004



Stadt Trier Bezirk 405: Tarforst (B)



Besonderheiten/ Handlungsbedarf

1075 Statistischer Bezirk

0 25m 50m 75m 100m



Kartengrundlage: Amtlicher Stadtplan, © Stadt Trier, Stadtvermessungsamt Genehmigung, Nr. 1550/04
Bearbeitung: mobile spielaktion e.V., 06/2004

Auf dem Trimmelter Hof gibt es Lücken bei den Abenteuerräumen, jedoch nur in dem sehr dicht bebauten Siedlungsbereich. Das Umfeld bietet dafür eine Vielzahl von verschiedenen Abenteuerräumen, die für die Kinder auch gut zu erreichen sind, so dass diese Lücken nicht ins Gewicht fallen.

Ab Mitte Juli 2004 ist mit dem Ausbau des Grünzuges BU 11.1 Olbeschwäldchen begonnen worden. Die Bauzeit beträgt etwa ein Jahr. Bei diesem Ausbau wird auch der Kinderspielplatz 4.40 Olbeschgraben mit weiteren Spielmöglichkeiten ausgestattet. Dadurch wird der Spielwert in diesem Bereich weiter aufgewertet.

Im Wohngebiet Trimmelter Berg und im südlichen Teil von Alt-Tarforst besteht eine Lücke im Bereich der Sportmöglichkeiten. Da in diesen Gebieten nur wenige Kinder wohnen und diese so mobil sind, dass sie ohnehin den Bolzplatz von Filsch bzw. das Universitätsgelände mit nutzen, ist es nicht notwendig, diese Lücken zu schließen.