

Spielraumplan Stadtteil 404: Olewig

- Stadtteilbeschreibung
- Spielraumtabelle
- Kinderstadtplan
- Verkehrssituation
- Wohnungsunmittelbare Spielräume
- Flächen für raumgreifende Bewegungsaktivitäten
- Sportmöglichkeiten
- Eltern-Kind-Spielräume
- Phantasieräume
- Abenteueräume
- Öffentliche Räume
- Besonderheiten und Handlungsbedarf

Stadt Trier Bezirk 404: Olewig

- Stand August 2003 -

Allgemeine Charakterisierung

Olewig ist ein altes Weindorf das sich vom Tal des Olewiger Baches Richtung Süden und Osten ausgedehnt hat. War seit Ende der 70er Jahre eine Stagnation der Bevölkerungszahl zu verzeichnen, ist in den letzten Jahren ein leichter Anstieg festzustellen. Dennoch liegt der Kinderanteil mit 10,2 % unter dem städtischen Durchschnitt von 13,4 %.

Demographische Angaben

Altersstruktur der Kinder und Jugendlichen

Altersgruppe	Statistische Bezirke			Summe	Anteil der Altersgruppen	
	4041	4042	4043		Stadtteil	Gesamtstadt
0 – 2 Jahre	25	17	16	58	1,7 %	2,4 %
3 – 5 Jahre	46	12	11	69	2,0 %	2,4 %
6 – 10 Jahre	50	22	28	100	2,9 %	4,2 %
11 – 15 Jahre	56	39	27	122	3,6 %	4,4 %
Summe	177	90	82	349		
Einwohnerzahl	1663	931	838	3432		
Kinderanteil	10,6 %	9,7 %	9,8 %		10,2 %	13,4 %

Stand 15.02.2002

Städtische Sportstätten, Spiel- und Bolzplätze

- KSP 4.03 Auf der Ayl
- KSP 4.39 Klostergarten Olewig
- KSP 4.05 Am Kandelbach
- KSP 4.07 Caspar-Olevian-Straße 98
- KSP 4.06 Caspar-Olevian-Straße 55

Schulen und Kindertagesstätten

- Kindergarten St. Anna (Auf der Ayl)
- Grundschule Olewig (Auf der Ayl)

Siedlungsstruktur, Grün- und Freiflächen

Der Stadtteil ist überwiegend mit Einzel- und Reihenhäusern bebaut und verfügt über eine hohe Zahl an Grün- und Freiflächen. Um Olewig herum sind vorwiegend Weinberge und in seiner näheren Umgebung sind drei Bachtäler (Bretten-, Tiergarten- und Olewiger Bach).

Verkehrssituation

Sehr stark befahren ist die Umgehungsstraße, die um den Ort führt und an die die Bebauung nur an wenigen Stellen direkt heranreicht. Durch Olewig gibt es keinen direkten Durchgangsverkehr, trotzdem summiert sich der Verkehr durch Anwohner und Besucher auf einigen Straßen.

Zuständigkeiten / Personen

Ortsvorsteherin: Hannelore Komes, Caspar-Olevian-Straße 29, 54295 Trier, Tel.: 0651-34201
Stellvertreterin: Elfriede Ewerhardy, Im Tiergarten 11, Tel.: 0651-35390

Stellungnahme zu Besonderheiten und Handlungsbedarf der Analysen von 11/1999

- *Der Klostergarten erfüllt als einzige größere zusammenhängende und verkehrsarme Fläche im Ortskern eine wichtige Funktion für die Kinder aus Olewig. Hier wird geklettert, Fußball gespielt und auf den Wegen Fahrrad gefahren. Da die Sportanlage Olewig recht weit außerhalb liegt, hat die Klosterwiese als zentrale Bolzmöglichkeit eine große Bedeutung.*

Die Wiese wird nicht nur zum Fußball spielen genutzt, sondern auch für andere Aktivitäten.

- *Um die Lücken bei den Eltern-Kind-Spielräumen und den Phantasieräumen im westlichen Teil von Olewig zu schließen, ist eine Reaktivierung des Spielplatzes "Am Kandelbach" sinnvoll. Hinsichtlich der fehlenden Phantasieräume im östlichen Bereich muss langfristig über eine Lösung nachgedacht werden.*

Der KSP 4.05 Am Kandelbach ist reaktiviert worden.

- *Beim Sportplatz wird eine Skateanlage aufgestellt die das Spielangebot im Stadtteil bereichert.*

Die Skateanlage wurde errichtet und wird genutzt.

- *Von den Kindern wurde mehrfach die Verkehrsproblematik angesprochen: Auf der St. Anna-Straße und der Olewiger Straße fahren die Autos häufig zu schnell, obwohl Tempo 30 gilt.*

Die Situation in der Olewigerstraße hat sich durch eine neue Straßenführung und angelegte Bürgersteige entschärft.

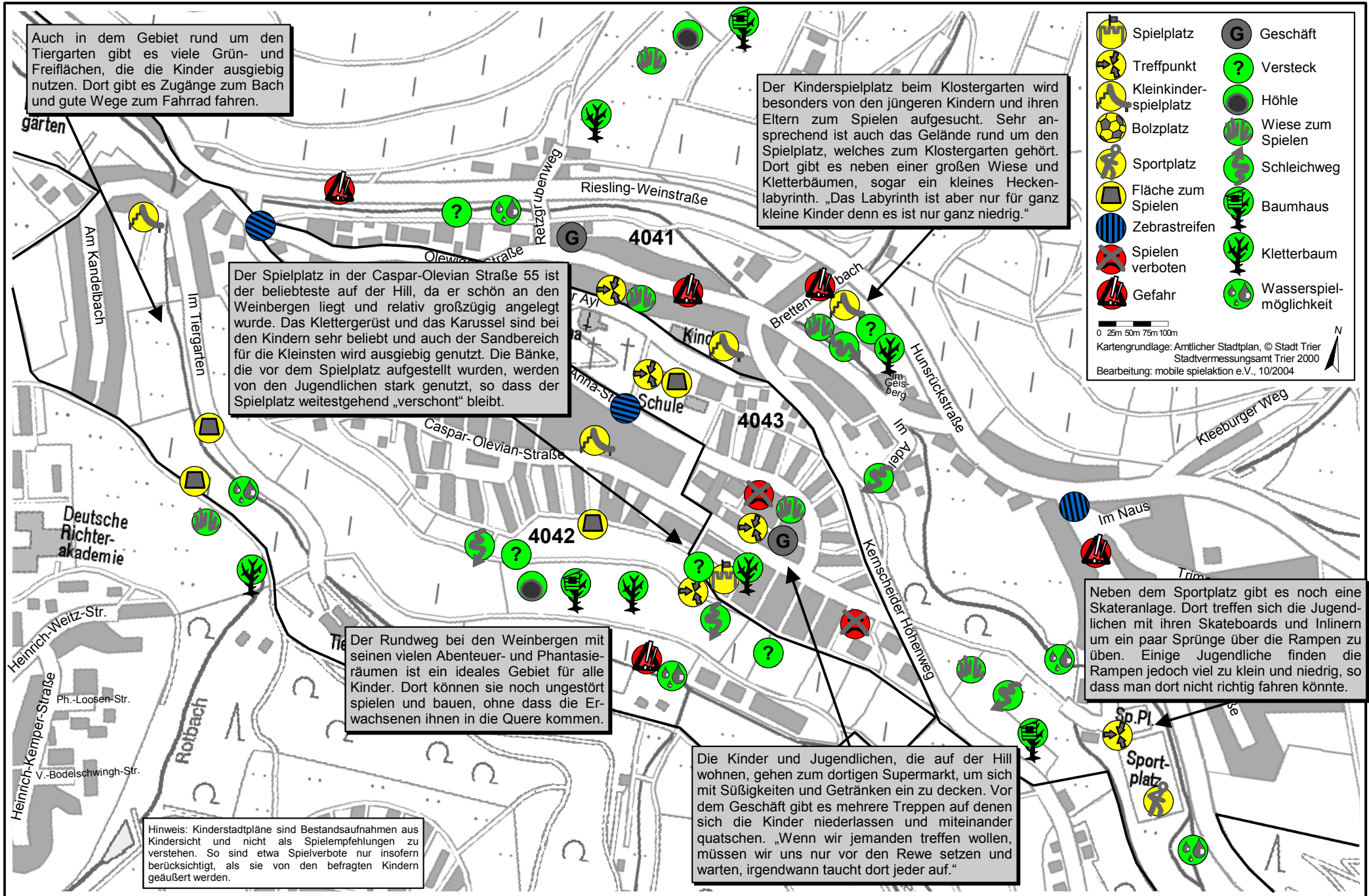
- *In der näheren Umgebung von Olewig sind drei Bachtäler, die von den Kindern regelmäßig zum Spielen aufgesucht werden. Außerdem liegt der Ort inmitten von Wiesen, Wäldern und Weinbergen. Auch hier finden die Kinder interessante und vielfältige Spielmöglichkeiten.*

Gerade die Umgebung wird von den Kindern intensiv bespielt.

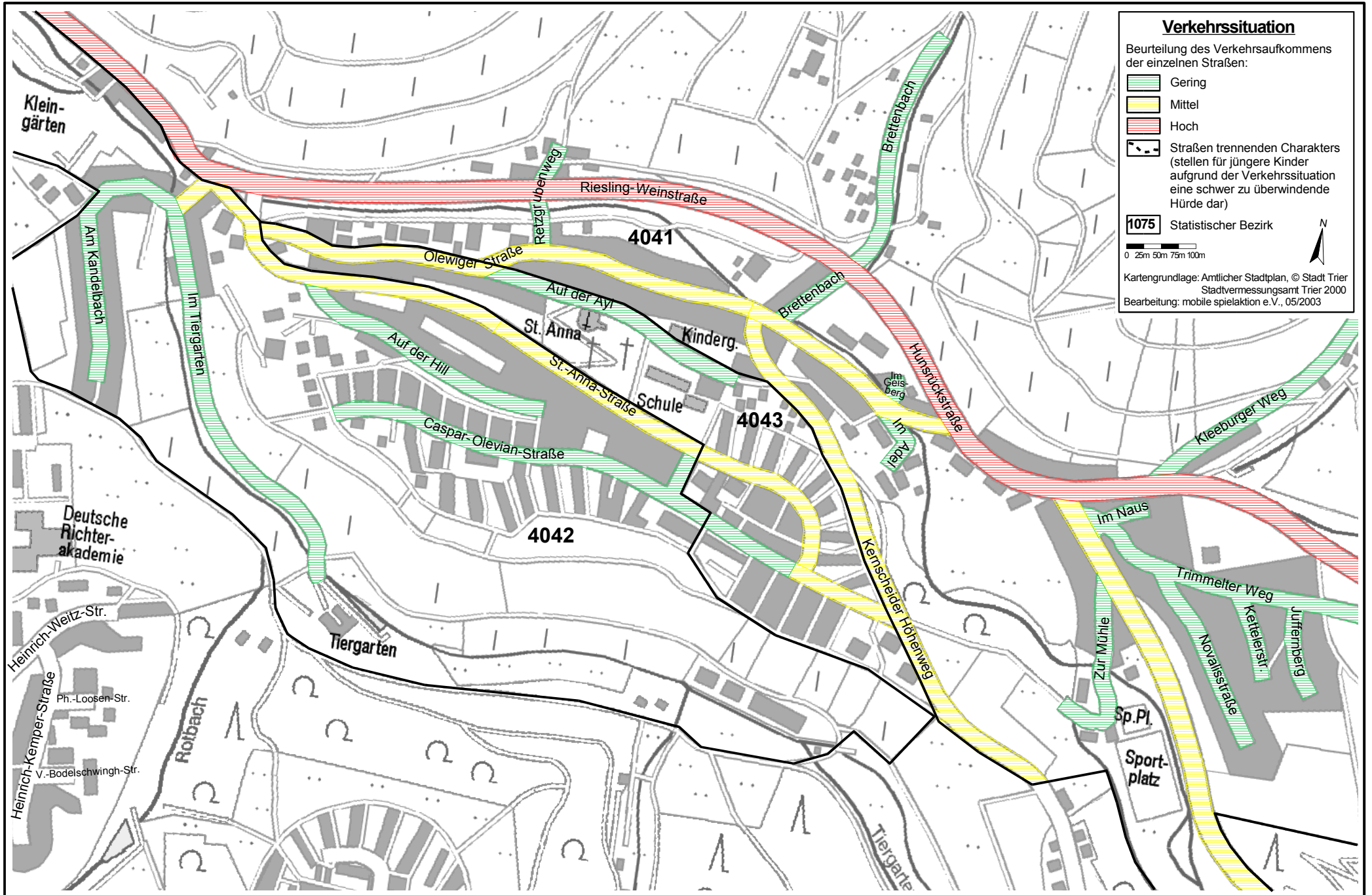
Stadt Trier Bezirk 404: Olevig – Spielräume

Raum-Nummer	Eltern-Kind-Spielräume	Abenteuerräume	Phantasieräume	Sportmöglichkeiten	Öffentliche Räume	Flächen für raumgreifende Bewegungsaktivitäten	Name / Beschreibung	Anmerkungen
1		x					Zugang zum Bach an der Mühle	
2			x	x		x	Sportanlage Olevig	Skaterampen
3	x		x		x	x	KSP 4.39 Klostergarten Olevig und Wiese	
4	(x)				x		KSP 4.03 Auf der Ayl	Spielraumausstattung zurückgebaut, Treffpunkt für Jugendliche
5			x			x	Schulhof der Grundschule Olevig	Basketballkorb und Tischtennisplatten
6	x		x				KSP 4.07 Caspar-Olevian-Straße 98	
7		x	x			x	Fußweg St. Anna-Straße	
8	(x)						Spielplatz Caspar-Olevian-Straße (gbt)	Spielverbotschilder (Radfahren, Ballspielen), bepflanzter Sandkasten
9	x						Spielplatz Caspar-Olevian-Straße (Wohnungsbaugesellschaft)	nur noch Sandkasten vorhanden
10		x	x			x	Rundweg Caspar-Olevian-Straße	
11	x		x			x	KSP 4.06 Caspar-Olevian-Straße 55	Komplett saniert
12	x						KSP 4.05 Am Kandelbach	KSP neu gestaltet
13						x	Fußwege St. Anna- und Caspar-Olevian-Straße	
14		x					Oleviger Bach	
15	x		x			x	KSP 5.02 Peter-Wust-Straße	Gehört nach Neu-Heiligkreuz – liegt im Oleviger Einzugsgebiet
16		x					Wäldchen bei Pferdekoppel	

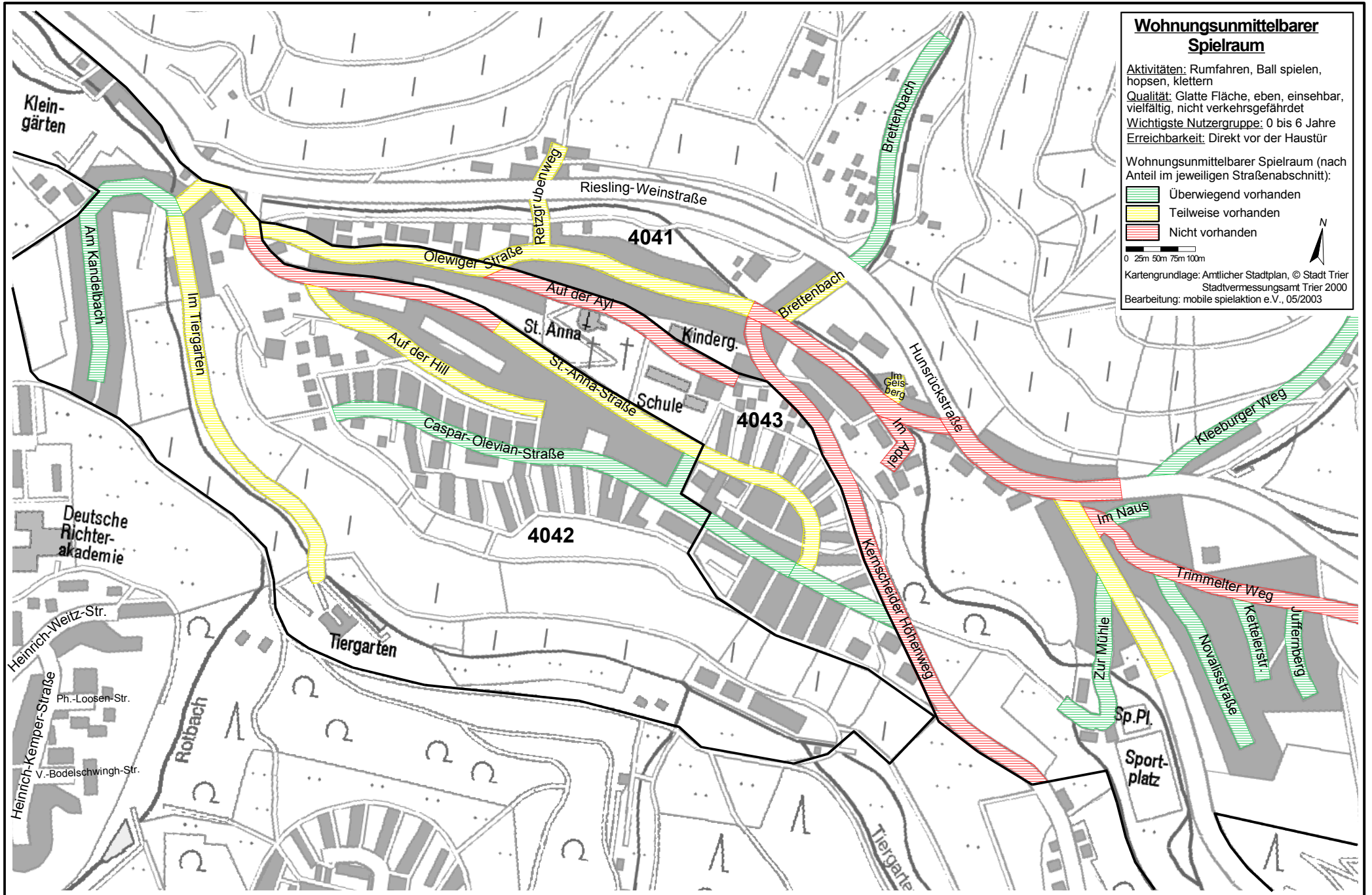
Kinderstadtplan Trier Bezirk 404: Olevig



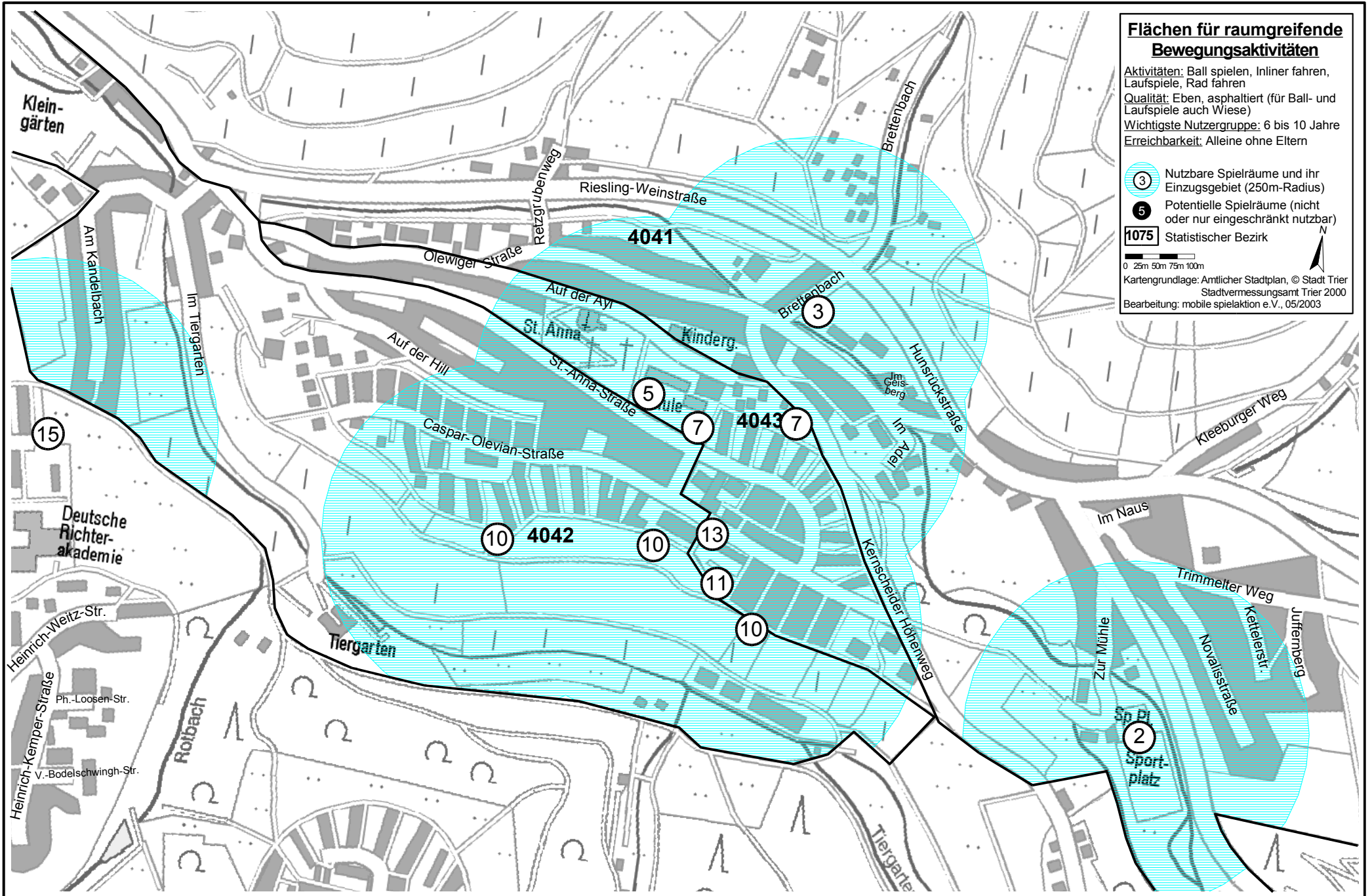
Stadt Trier Bezirk 404: Olewig



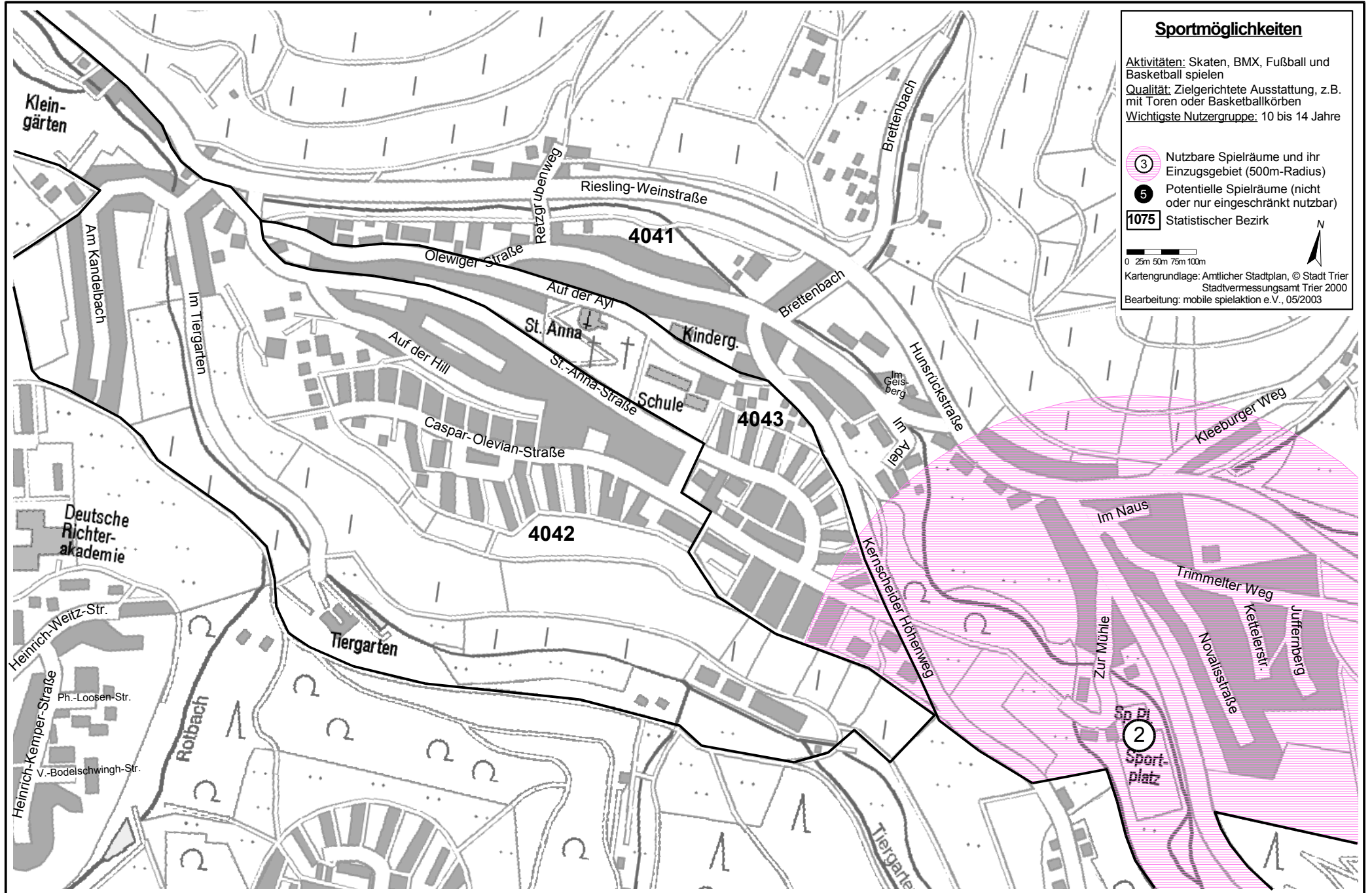
Stadt Trier Bezirk 404: Olewig



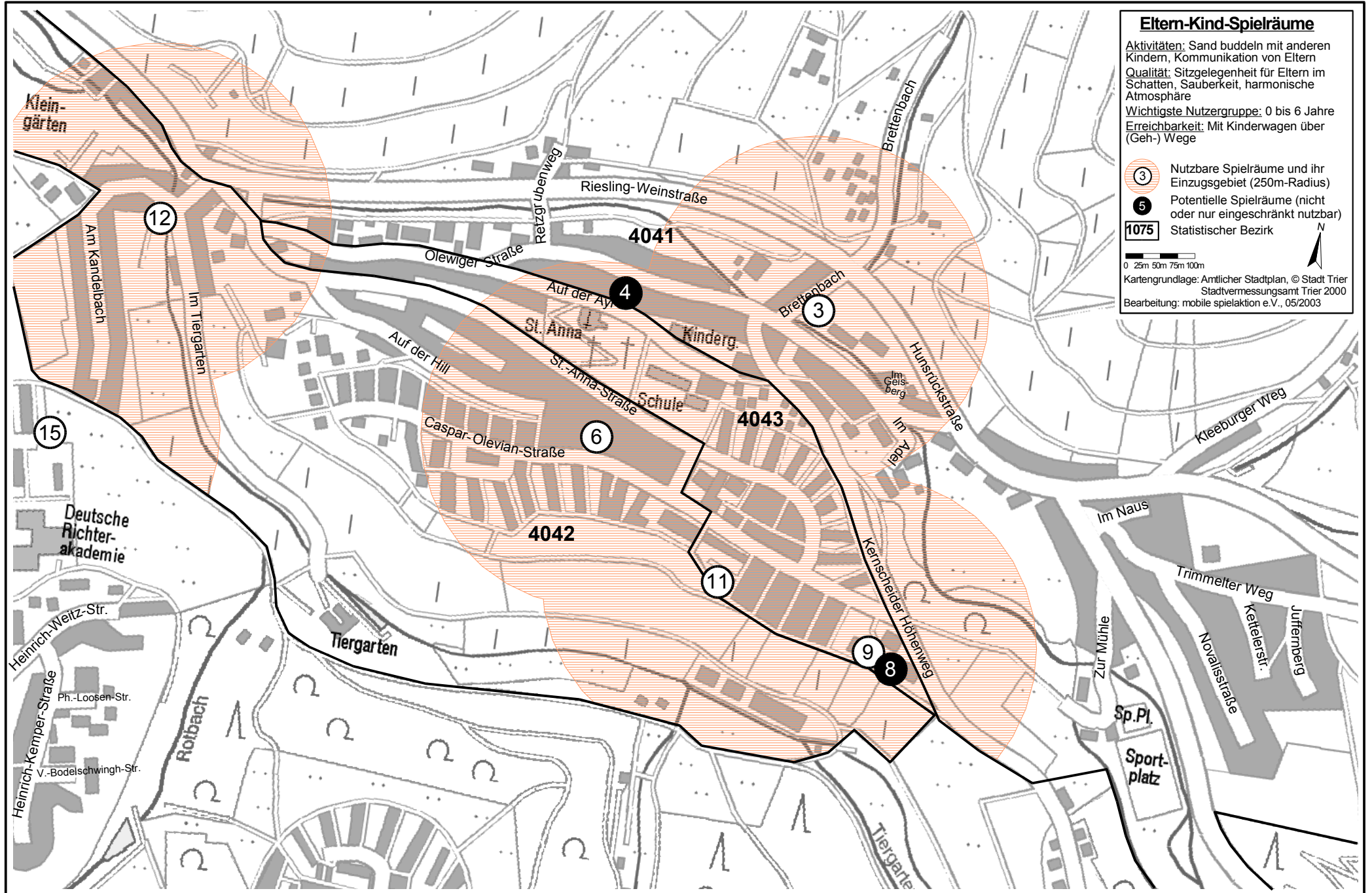
Stadt Trier Bezirk 404: Olewig



Stadt Trier Bezirk 404: Olewig



Stadt Trier Bezirk 404: Olewig



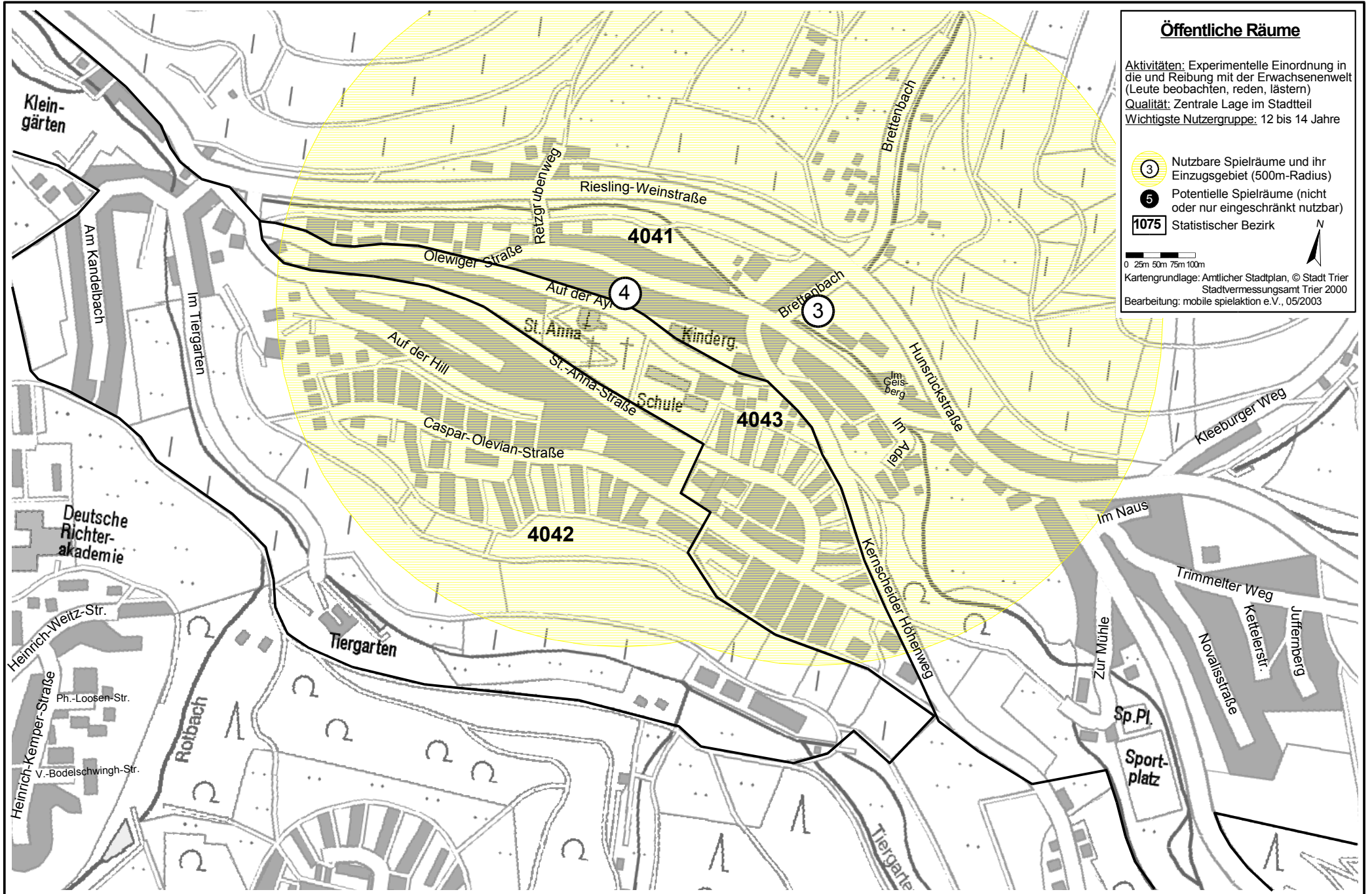
Stadt Trier Bezirk 404: Olewig



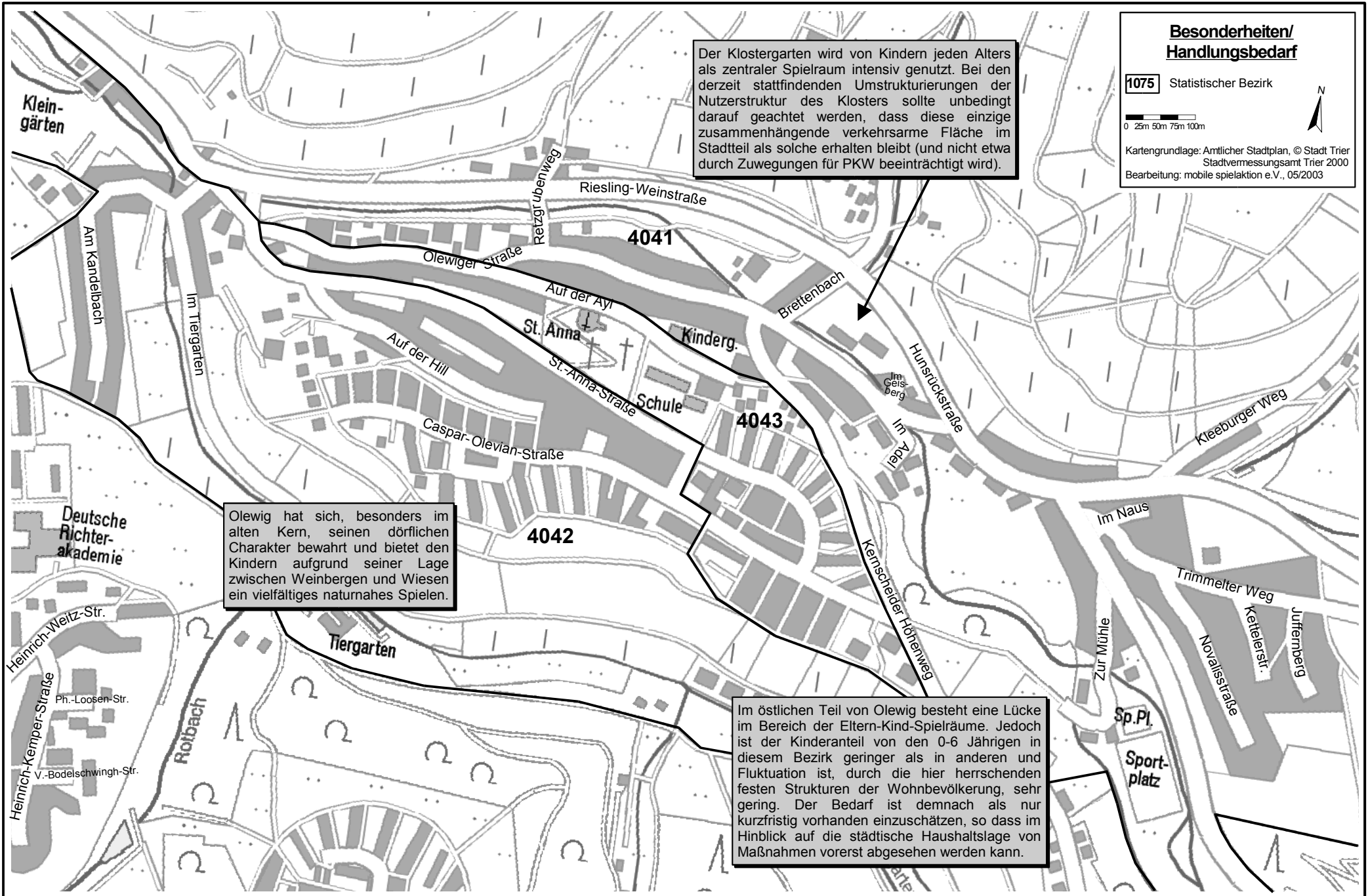
Stadt Trier Bezirk 404: Olewig



Stadt Trier Bezirk 404: Olewig



Stadt Trier Bezirk 404: Olewig



Der Klostergarten wird von Kindern jeden Alters als zentraler Spielraum intensiv genutzt. Bei den derzeit stattfindenden Umstrukturierungen der Nutzerstruktur des Klosters sollte unbedingt darauf geachtet werden, dass diese einzige zusammenhängende verkehrsarme Fläche im Stadtteil als solche erhalten bleibt (und nicht etwa durch Zuwegungen für PKW beeinträchtigt wird).

Olewig hat sich, besonders im alten Kern, seinen dörflichen Charakter bewahrt und bietet den Kindern aufgrund seiner Lage zwischen Weinbergen und Wiesen ein vielfältiges naturnahes Spielen.

Im östlichen Teil von Olewig besteht eine Lücke im Bereich der Eltern-Kind-Spielräume. Jedoch ist der Kinderanteil von den 0-6 Jährigen in diesem Bezirk geringer als in anderen und Fluktuation ist, durch die hier herrschenden festen Strukturen der Wohnbevölkerung, sehr gering. Der Bedarf ist demnach als nur kurzfristig vorhanden einzuschätzen, so dass im Hinblick auf die städtische Haushaltslage von Maßnahmen vorerst abgesehen werden kann.