

Spielraumplan Stadtteil 403: Gartenfeld

- Stadtteilbeschreibung
- Spielraumtabelle
- Kinderstadtplan
- Verkehrssituation
- Wohnungsunmittelbare Spielräume
- Flächen für raumgreifende Bewegungsaktivitäten
- Sportmöglichkeiten
- Eltern-Kind-Spielräume
- Phantasieräume
- Abenteueräume
- Öffentliche Räume
- Besonderheiten und Handlungsbedarf

Stadt Trier Bezirk 403: Gartenfeld

- Stand Juni 2003 -

Allgemeine Charakterisierung

Der Stadtteil Gartenfeld liegt nah am Stadtzentrum und wird nur durch die Eisenbahntrasse von der Altstadt getrennt. Da sich das Freizeitangebot für Kinder und Jugendliche im Bereich der Altstadt konzentriert, wird in Gartenfeld selbst recht wenig angeboten. Außerdem liegt der Anteil der Altersgruppe der 0-16jährigen mit 8,3 % unter dem städtischen Durchschnitt.

Demographische Angaben

Altersstruktur der Kinder und Jugendlichen

Altersgruppe	Statistische Bezirke			Summe	Anteil der Altersgruppen	
	4031	4032	4033		Stadtteil	Gesamtstadt
0 – 2 Jahre	24	17	13	54	1,8 %	2,4 %
3 – 5 Jahre	15	17	10	42	1,4 %	2,4 %
6 – 10 Jahre	24	26	17	67	2,2 %	4,2 %
11 – 15 Jahre	29	35	23	87	2,9 %	4,4 %
Summe	92	95	63	250		
Einwohnerzahl	854	1197	945	2996		
Kinderanteil	10,8 %	7,9 %	6,7%		8,3 %	13,4 %

Stand 15.02.2002

Städtische Sportstätten, Spiel- und Bolzplätze

- KSP 4.01 Güterstraße
- KSP 4.02 Altbach
- KSP 4.04 Kurfürstenstraße
- Bolzplatz 4031.1 Güterstraße

Schulen und Kindertagesstätten

- Kindergarten St. Agritius (Helenenstraße)
- Egbert-Grundschule (Olewiger Straße)
- Friedrich-Wilhelm-Gymnasium (Olewiger Straße)

Siedlungsstruktur, Grün- und Freiflächen

Die Bebauung erstreckt sich vom Tal bis an den Hang des Petrisberges, der mit seinen Wiesen, Wäldern und Weinbergen ein hohes Erholungspotential bietet. Innerhalb des bebauten Bereiches sind mit Ausnahme des - für Kinder nicht frei zugänglichen - Amphitheaters nur sehr wenige öffentliche Grün- und Freiflächen. Es dominieren Einfamilien- und Reihenhäuser, die aber in der Regel über Privatgärten verfügen.

Verkehrssituation

Die sehr stark befahrenen Straßen befinden sich v.a. am Rand des Stadtteils (Olewiger Straße und der Bereich um die Kaiserthermen). Viel Verkehr ist auch noch in der Güterstraße, ansonsten dominiert der Anliegerverkehr.

Zuständigkeiten / Personen

Ortsvorsteherin: Ricarda Kuhner, Oerenstraße 7, 54290 Trier, Tel.: 0651-49356

Stellvertreter: Günther Kraus, Gartenfeldstraße 17, Tel.: 0651-40371

Stellungnahme zu Besonderheiten und Handlungsbedarf der Analysen von 11/1999

- *Die Spielraumanalyse zeigt große Lücken bei den "Eltern-Kind-Spielräumen", den "Phantasieräumen" und den "Flächen für raumgreifende Bewegungsaktivitäten". Um dem entgegen zu wirken muss geprüft werden, ob im Zuge der aktuellen Baumaßnahmen auf dem Gelände der ehemaligen Löwenbrauerei eine Schließung der Lücken möglich ist.*

Die Baumaßnahme ist abgeschlossen, jedoch wurde von der Wohnungsbaugesellschaft kein Spielplatz eingerichtet.

- *Der Spielplatz Kurfürstenstraße sollte eine Aufwertung in seiner Funktion als "Eltern-Kind-Spielraum" erfahren, damit er besser angenommen wird. Unter anderem ist unbedingt eine Absicherung bei der Treppe erforderlich, die beim Kinderspiel zur Gefahr werden kann.*

Die Sanierungen wurden 2000 durchgeführt. Bau&Grund hat 2003 auf der Hälfte des KSP einen Parkplatz gebaut (siehe neuer Handlungsbedarf).

- *Der Kleinkinderspielplatz "Güterstraße" hat eine Verschiebung der Nutzergruppe erfahren: Mittlerweile dient er vorwiegend als BMX-Bahn. Da in der Umgebung viele Single-Wohnungen und Gewerbeflächen sind, ist die Funktion als "Eltern-Kind-Spielraum" derzeit nicht so gefragt und es sollte der tatsächlichen Nutzergruppe durch eine entsprechende Gestaltung entgegengekommen werden.*

KSP 4.01 Güterstraße wurde rückgebaut. Fläche kann als BMX-Bahn genutzt werden.

- *An vielen Stellen stellt der Verkehr ein großes Problem für die Kinder dar. Insbesondere wird das Überquerungsproblem der Olewiger Straße von den Kindern angesprochen. Hier muss langfristig über eine Verbesserung nachgedacht werden.*

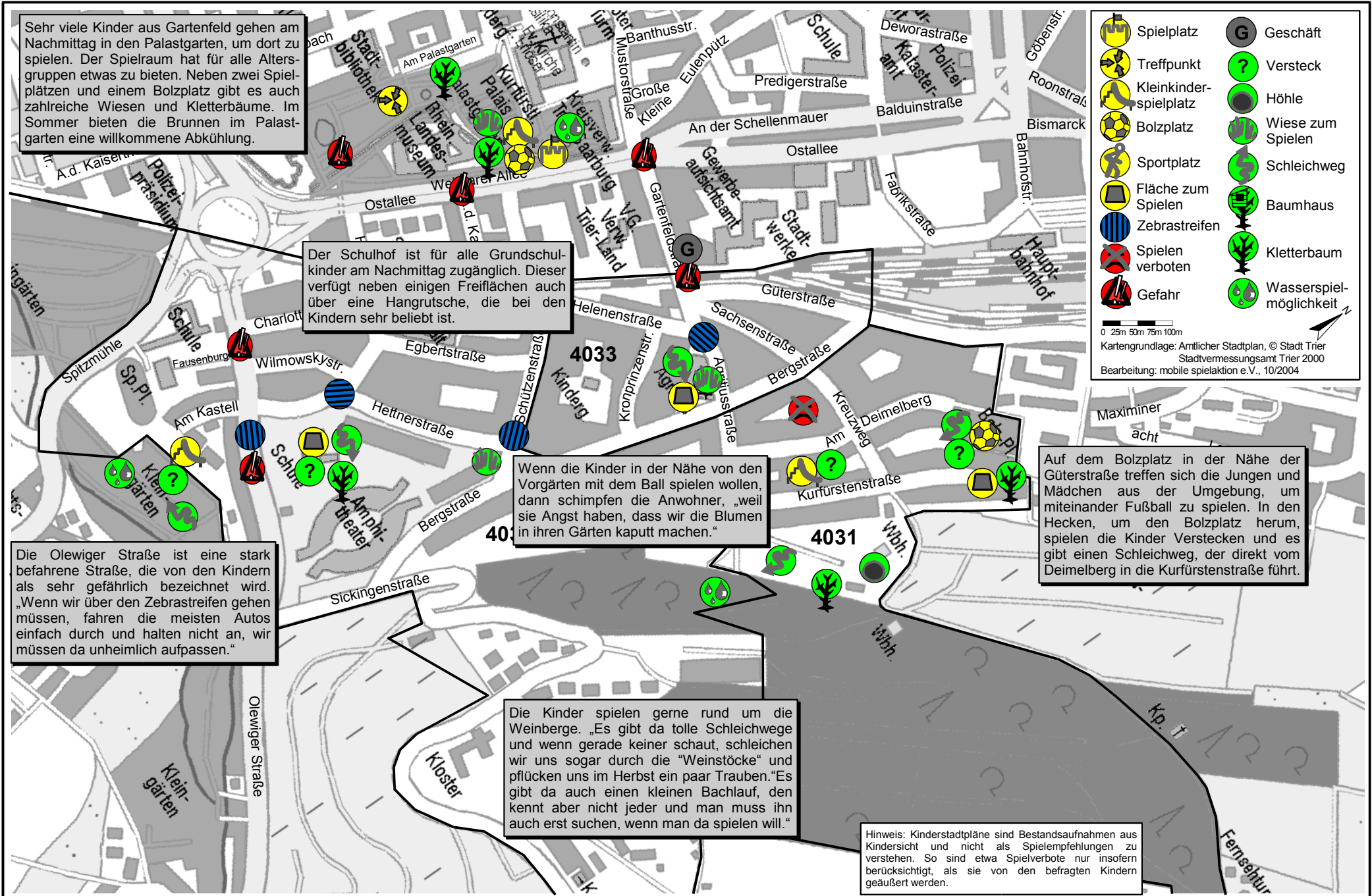
Die Situation ist unverändert.

- *Der Stadtteil Gartenfeld reicht bis an den Hang des Petrisberges, der mit seinen Wiesen, Wäldern und Weinbergen ein zusätzliches Spielraumpotential außerhalb der Bebauung für die Kinder bietet.*

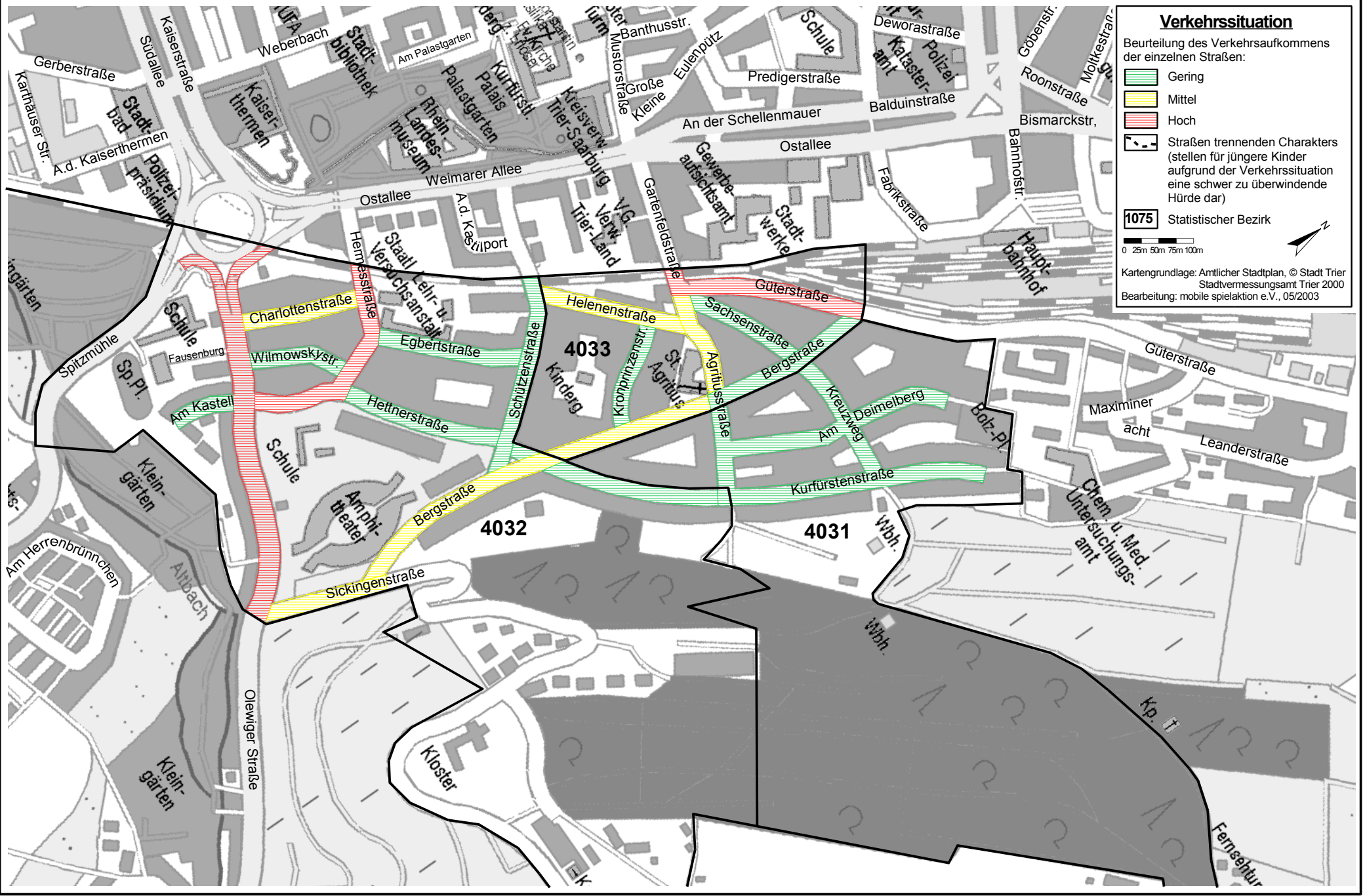
Stadt Trier Bezirk 403: Gartenfeld – Spielräume

Raum-Nummer	Eltern-Kind-Spielräume	Abenteuerräume	Phantasieräume	Sportmöglichkeiten	Öffentliche Räume	Flächen für raumgreifende Bewegungsaktivitäten	Name / Beschreibung	Anmerkungen
1			x		x		Kirchvorplatz St. Agritius	
2	(x)					(x)	Privatspielplatz Wohnanlage Bergstraße/Kreuzweg	Tischtennisplatte
3		x	x				Kreuzweg	
4			x				Weg zum Wingert Ende Kurfürstenstraße	
5		x	x	x		x	Schulhof Egbert-Grundschule	Schild: Nur für Kinder im Grundschulalter zugänglich
6		x	x				Weg zum Hotel Petrisberg	
7	x		(x)				KSP 4.04 Kurfürstenstraße	
8			x	x			Bolzplatz 4031.1 Güterstraße	Pfützen
9						x	KSP 4.01 Güterstraße	Spielausstattung zurückgebaut
10	x						KSP 4.02 Altbach	
11	x						KSP 1.06 Palastgarten (Kleinkinder-Spielplatz)	Gehört zur Altstadt – liegt im Einzugsbereich von Gartenfeld
12		x	x			x	KSP 1.05 Palastgarten (mit Brunnen und Boulebahn in der Nähe)	Gehört zur Altstadt – liegt im Einzugsbereich von Gartenfeld
13				x			Bolzplatz 1035.1 Palastgarten	Gehört zur Altstadt – liegt im Einzugsbereich von Gartenfeld
14		x	x		x	x	Palastgarten	Gehört zur Altstadt – liegt im Einzugsbereich von Gartenfeld

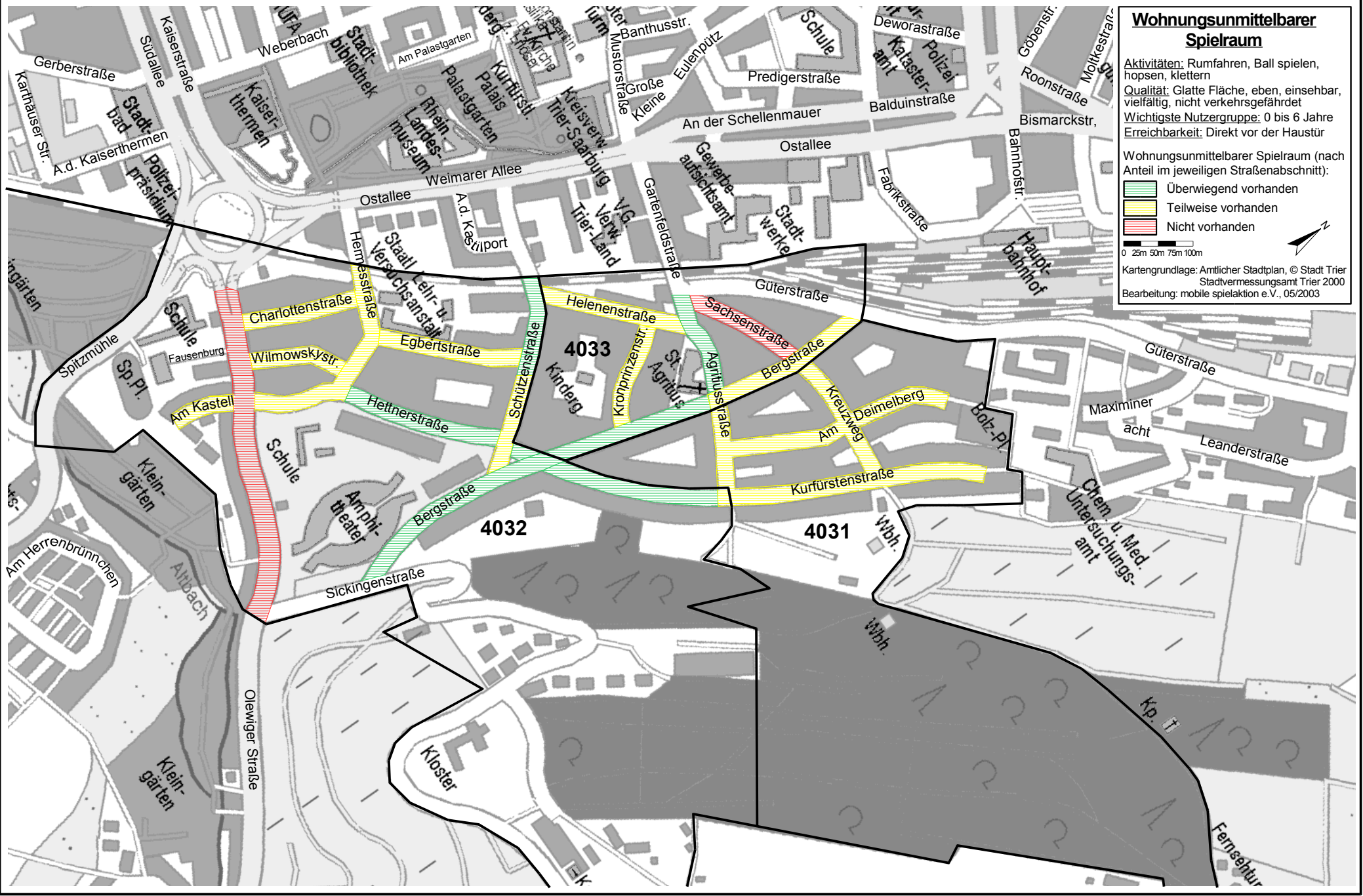
Kinderstadtplan Trier Bezirk 403: Gartenfeld



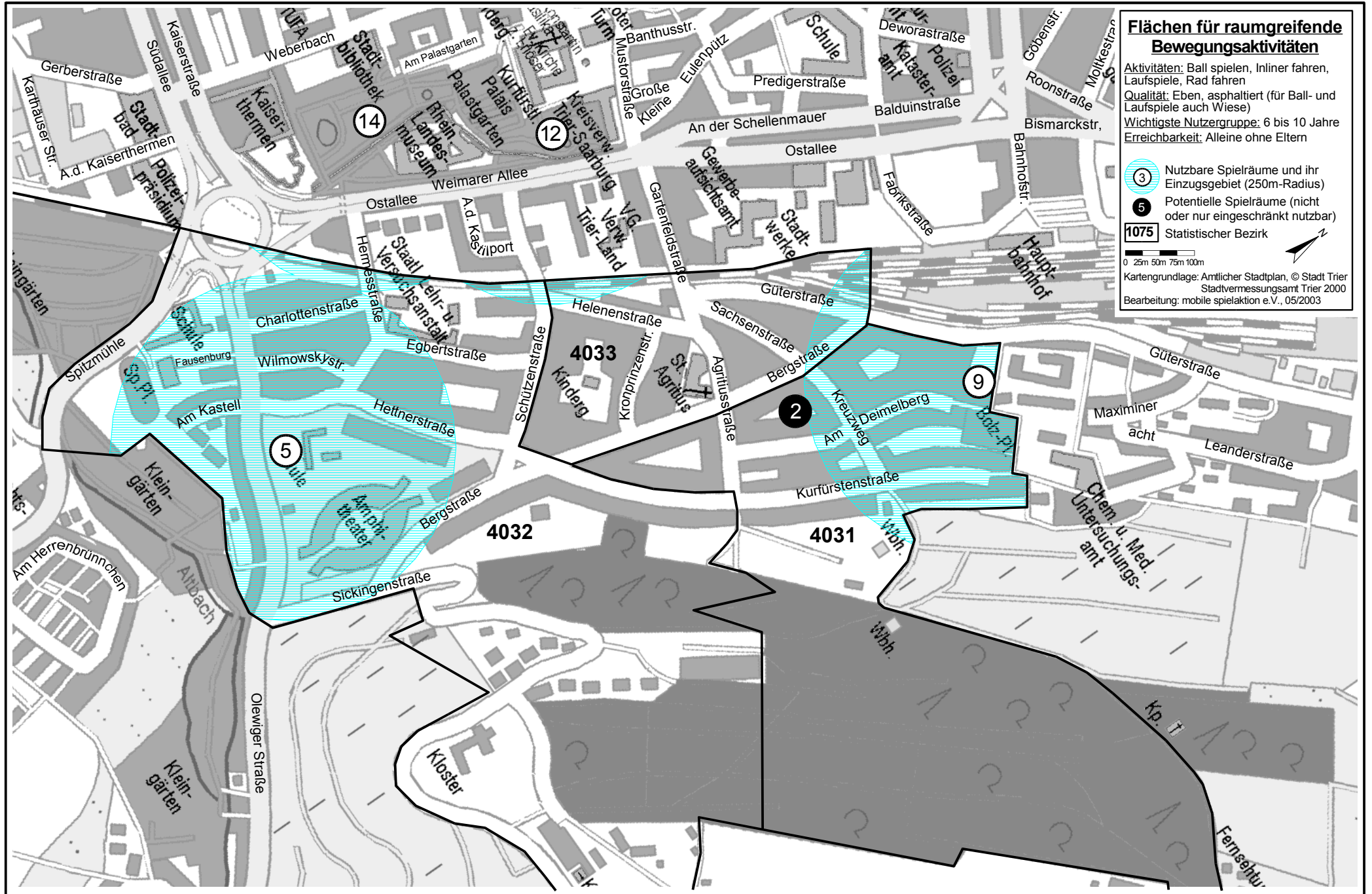
Stadt Trier Bezirk 403: Gartenfeld



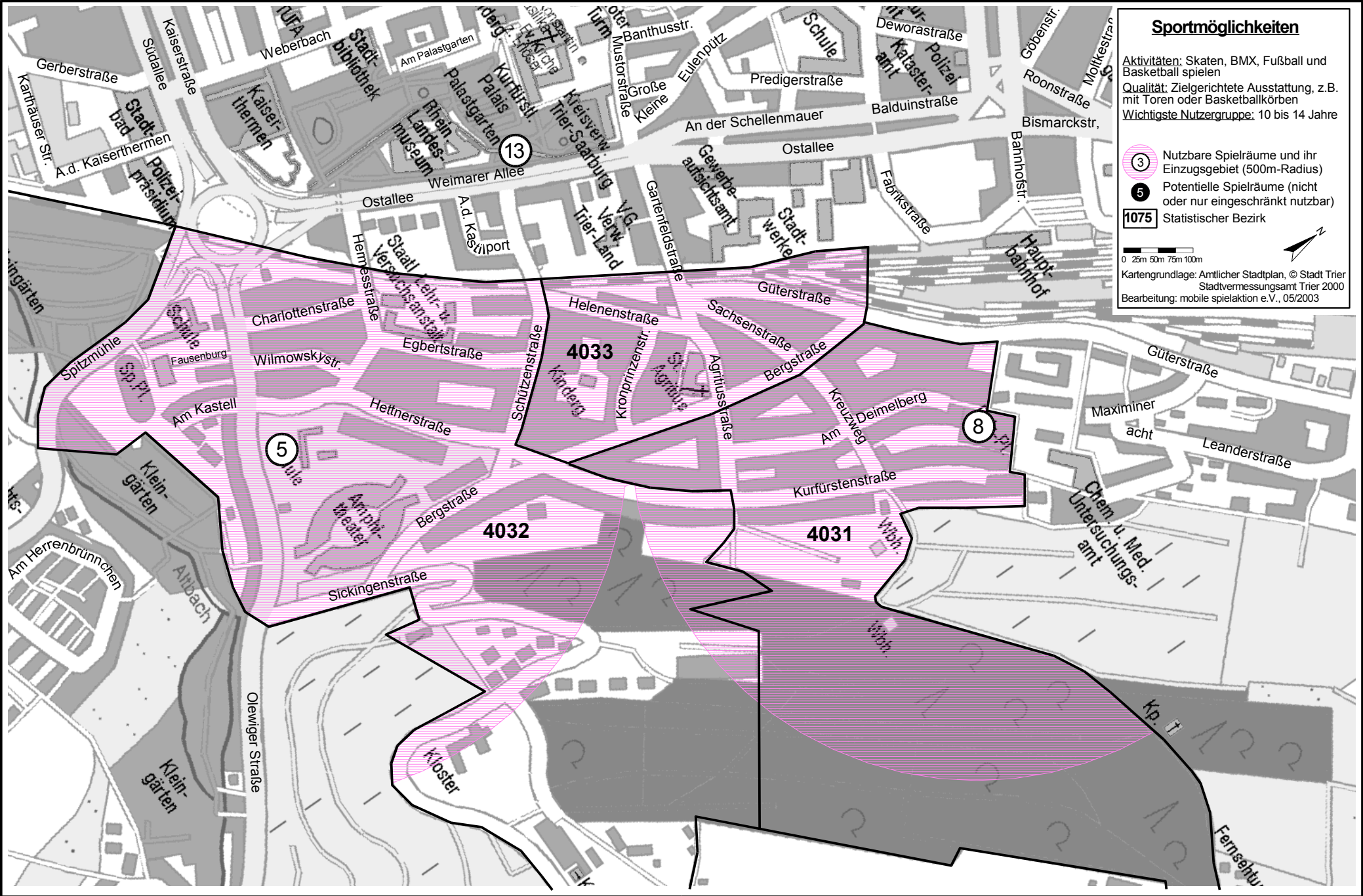
Stadt Trier Bezirk 403: Gartenfeld



Stadt Trier Bezirk 403: Gartenfeld



Stadt Trier Bezirk 403: Gartenfeld



Sportmöglichkeiten

Aktivitäten: Skaten, BMX, Fußball und Basketball spielen
Qualität: Zielgerichtete Ausstattung, z.B. mit Toren oder Basketballkörben
Wichtigste Nutzergruppe: 10 bis 14 Jahre

- 3 Nutzbare Spielräume und ihr Einzugsgebiet (500m-Radius)
- 5 Potentielle Spielräume (nicht oder nur eingeschränkt nutzbar)
- 1075 Statistischer Bezirk

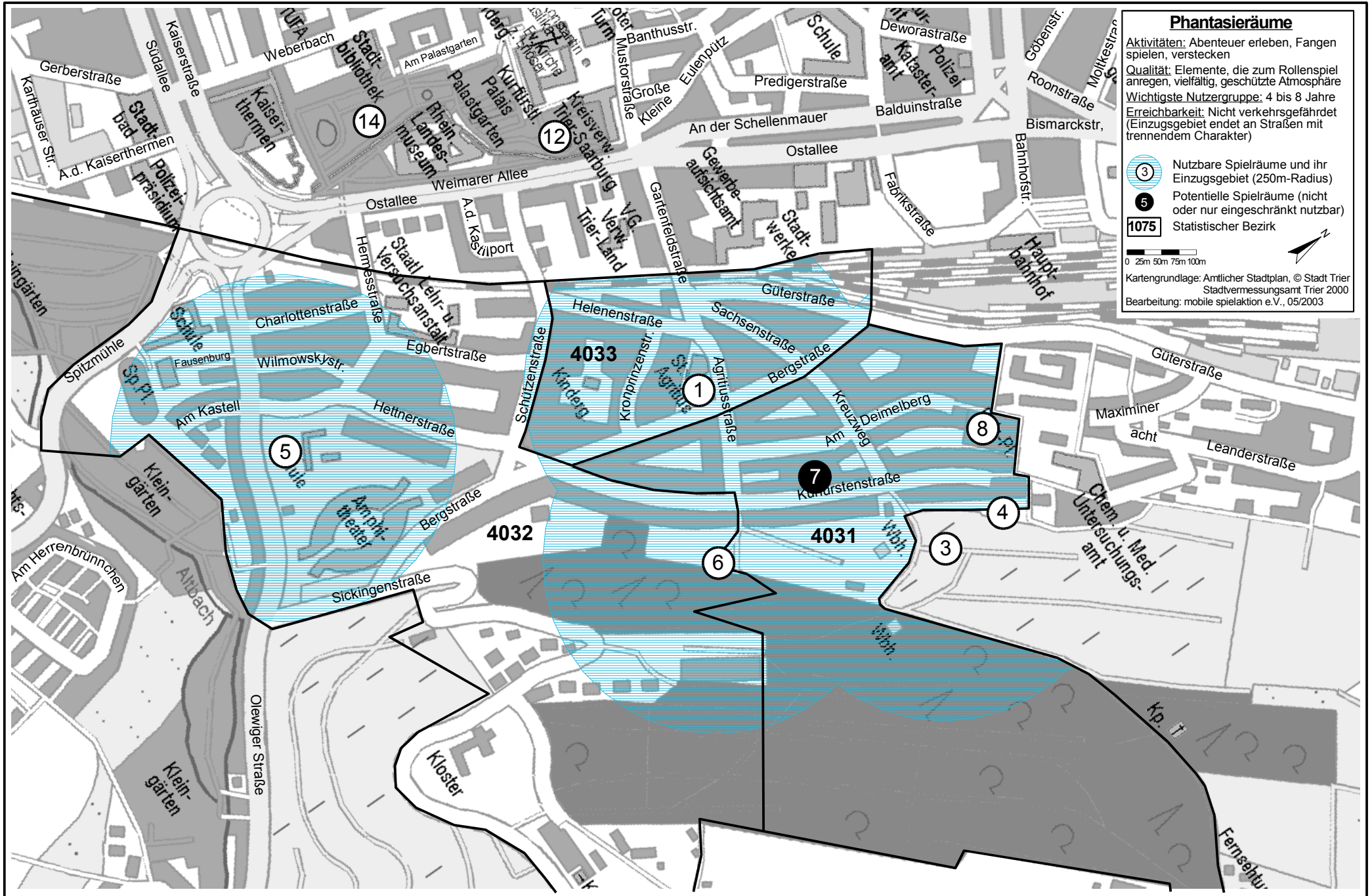
0 25m 50m 75m 100m

Kartengrundlage: Amtlicher Stadtplan, © Stadt Trier Stadtvermessungsamt Trier 2000
 Bearbeitung: mobile spielaktion e.V., 05/2003

Stadt Trier Bezirk 403: Gartenfeld






Stadt Trier Bezirk 403: Gartenfeld



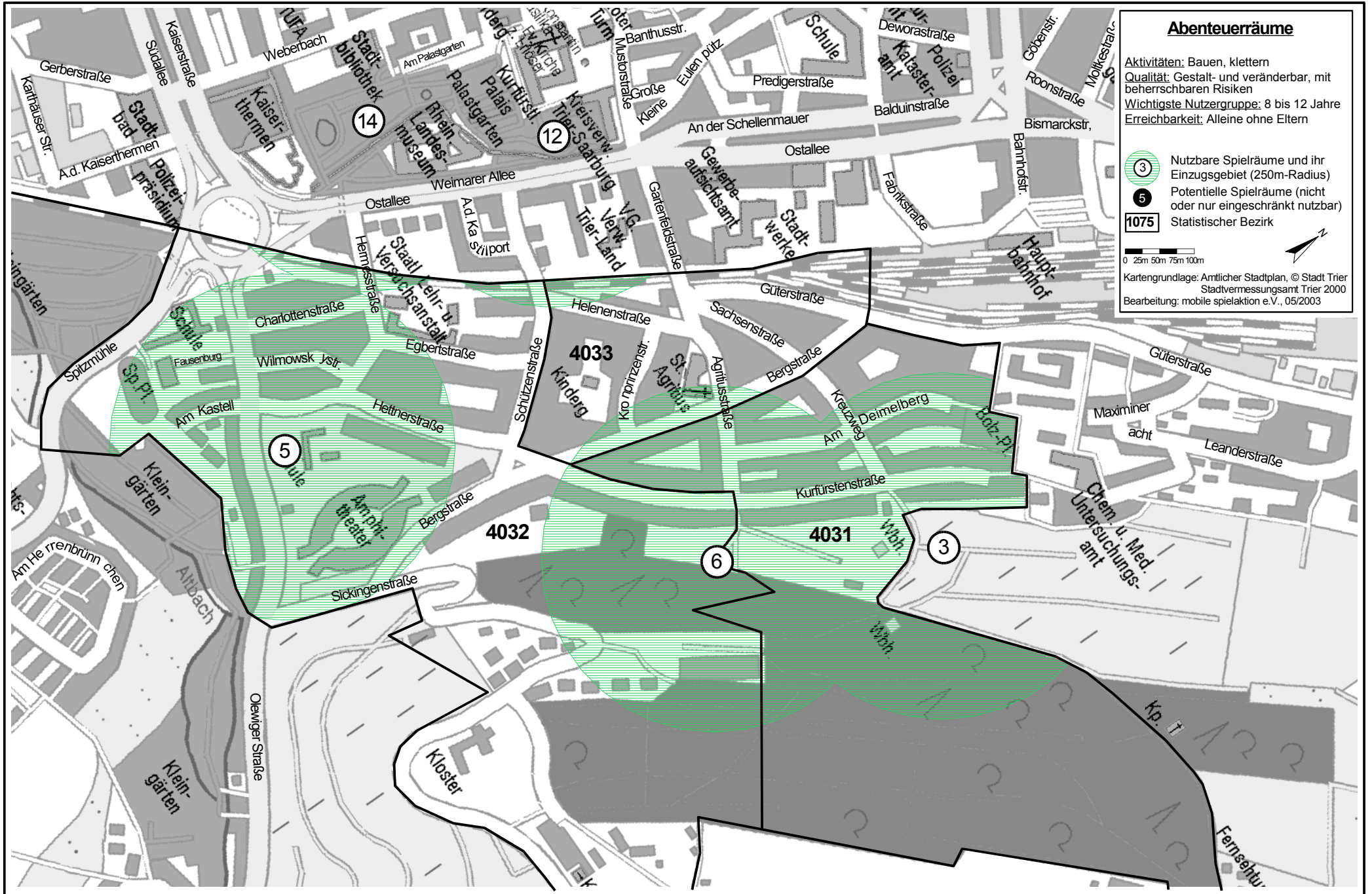
Phantasieräume

Aktivitäten: Abenteuer erleben, Fangen spielen, verstecken
Qualität: Elemente, die zum Rollenspiel anregen, vielfältig, geschützte Atmosphäre
Wichtigste Nutzergruppe: 4 bis 8 Jahre
Erreichbarkeit: Nicht verkehrsgefährdet (Einzugsgebiet endet an Straßen mit trennendem Charakter)

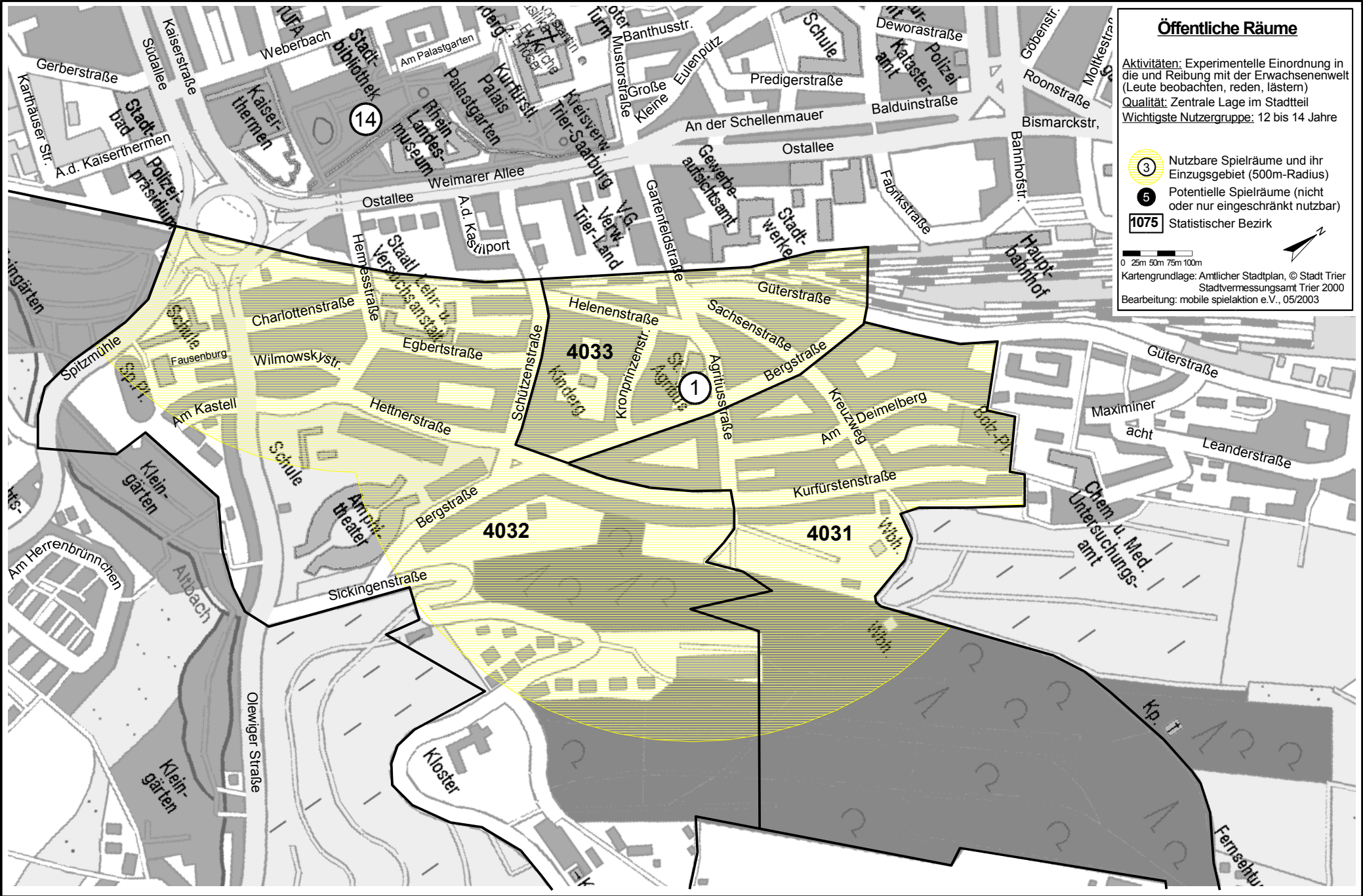
-  Nutzbare Spielräume und ihr Einzugsgebiet (250m-Radius)
-  Potentielle Spielräume (nicht oder nur eingeschränkt nutzbar)
-  Statistischer Bezirk

0 25m 50m 75m 100m
 Kartengrundlage: Amtlicher Stadtplan, © Stadt Trier Stadtvermessungsamt Trier 2000
 Bearbeitung: mobile spielaktion e.V., 05/2003

Stadt Trier Bezirk 403: Gartenfeld



Stadt Trier Bezirk 403: Gartenfeld



Stadt Trier Bezirk 403: Gartenfeld

