

Spielraumplan Stadtteil 303: Euren

- Stadtteilbeschreibung
- Spielraumtabelle
- Kinderstadtplan
- Verkehrssituation
- Wohnungsunmittelbare Spielräume
- Flächen für raumgreifende Bewegungsaktivitäten
- Sportmöglichkeiten
- Eltern-Kind-Spielräume
- Phantasieräume
- Abenteuerräume
- Öffentliche Räume
- Besonderheiten und Handlungsbedarf

Trier Bezirk 303: Euren

- Stand Juli 2002 -

Allgemeine Charakterisierung

Euren ist flächenmäßig sehr groß und umfasst auch Triers größtes Gewerbegebiet. Dieses Gewerbegebiet ist - bezogen auf seine Ausdehnung - wenig bewohnt und wird daher in der Spiel- und Wohnumfeldbewertung nicht berücksichtigt (Bezirk 3034). Darüber hinaus gehört Herresthal auch zum Stadtteil Euren.

Demographische Angaben

Altersstruktur der Kinder und Jugendlichen

Altersgruppe	Statistische Bezirke					Summe	Anteil der Altersgruppen	
	3031	3032	3033	3034	3035		Stadtteil	Gesamt-stadt
0 – 2 Jahre	16	42	13	6	32	109	2,7 %	2,4 %
3 – 5 Jahre	19	34	11	8	19	91	2,3 %	2,4 %
6 – 10 Jahre	31	52	32	12	44	171	4,3 %	4,2 %
11 – 15 Jahre	41	56	25	10	49	181	4,5 %	4,4 %
Summe	107	184	81	36	144	552		
Einwohnerzahl	832	1403	568	237	974	4014		
Kinderanteil	12,8 %	13,1 %	14,3 %	15,2 %	14,8 %		13,8 %	13,4 %

Stand 31.12.2001

Städtische Sportstätten, Spiel- und Bolzplätze

- KSP 3.06 Sportanlage Euren
- KSP 3.08 Pestalozzistraße
- KSP 3.09 Ludwig-Steinbach-Straße
- KSP 3.10 Herresthaler Hof
- Bolzplatz 3032.1 Bezirkssportanlage Trier-West
- Bolzplatz 3035.1 Herresthaler Hof

Schulen und Kindertagesstätten

- Kindertagesstätte St. Helena (Eurener Straße)
- Montessori-Kinderhaus Am Fliederbusch (Eisenbahnstraße)
- Johann-Herrmann-Grundschule (Pestalozzistraße)

Siedlungsstruktur, Grün- und Freiflächen

Der Stadtteil besteht aus dem Ortskern mit einem meist älteren Hausbestand und mehreren Straßenzügen mit Mietshäusern. Die Ein- und Zweifamilienhäuser sind vor allem an den landschaftlich reizvollen Ortsrändern zu finden. Zu Euren gehören zum einen ausgedehnte Waldgebiete, zum anderen aber auch große Gewerbegebietsflächen. Ein neues Wohngebiet ist südlich der Eisenbahnstraße entstanden mit Einfamilien- und Reihenhausbauung.

Verkehrssituation

Stärker befahren sind im Stadtteil vor allem die Eurener Straße und die Eisenbahnstraße. Ansonsten weisen die kleinen Nebenstraßen in Euren eine geringe Verkehrsbelastung auf. Durch das Gewerbegebiet zieht sich die sehr stark befahrene Luxemburger Straße.

Zuständigkeiten / Personen

Ortsvorsteher: Hans Schmitz, Udostraße 65, 54294 Trier, Tel.: 0651-80168

Stellvertreter: Karl Biegel, Martin-Grundheber-Straße 2, Tel.: 0651-84834

Stellungnahme zu Besonderheiten und Handlungsbedarf der Analysen von 10/1998

- *Der nördliche Teil des Bezirkes ist mit Eltern-Kind-Spielräumen unterversorgt, da der Spielplatz an der Sportanlage Euren in einem desolaten Zustand ist. Da hier aber schon ein Baubeschluss vorliegt, wird die Sanierung in absehbarer Zeit durchgeführt und so Abhilfe geschaffen werden.*

Der Spielplatz wurde zwischenzeitlich saniert.

- *Der Bebauungsplan für das Gebiet bei der Hontheimstraße sieht in den nächsten Jahren eine Wohnbebauung vor. In diesem Bereich wird es öffentliche Flächen geben, die als Spielräume angelegt werden können.*

Siehe neuer Handlungsbedarf.

- *Die Kinder spielen in Euren sehr viel in der unmittelbaren Umgebung ihrer Wohnung. Aus diesem Grund werden die Spielplätze in Euren weniger stark genutzt als in anderen Stadtteilen.*

Die Situation ist unverändert.

- *Da es in Euren nur bei der am Stadtteilrand gelegenen Bezirkssportanlage einen Bolzplatz gibt, herrscht hier ein Mangel an offiziellen Ballspielmöglichkeiten im innerörtlichen Bereich. Solange die Kinder aber den Schulhof für Ballspiele nutzen dürfen, besteht hier kein Handlungsbedarf.*

Die Situation ist unverändert.

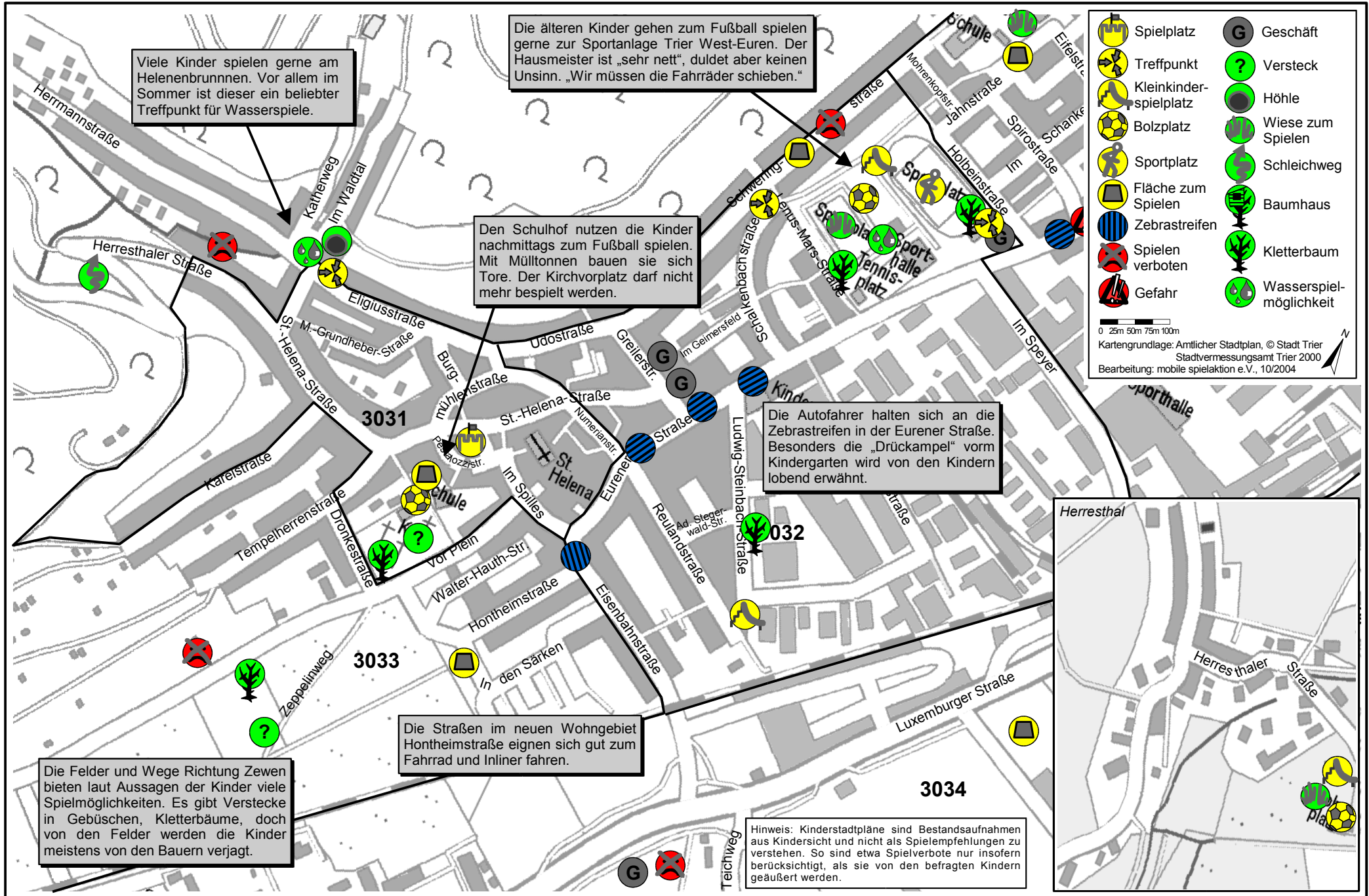
- *Vor allem die Ortsränder des Stadtteils sind landschaftlich sehr reizvoll. Die ausgedehnten Waldgebiete bergen hinreichend Spielräume für die Kinder, so dass keine zusätzlichen Abenteueräume geschaffen werden müssen.*

Die Situation ist unverändert.

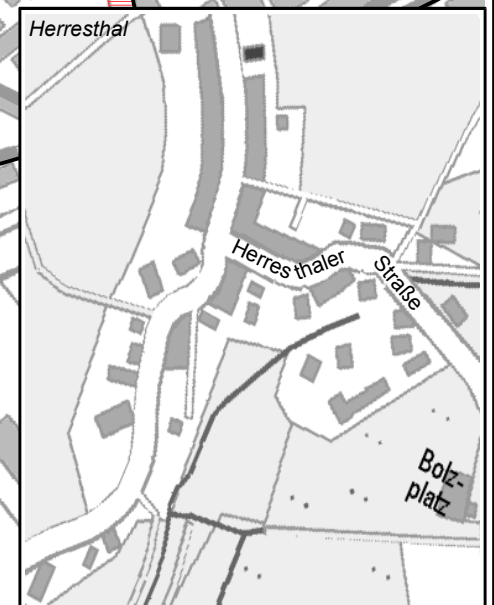
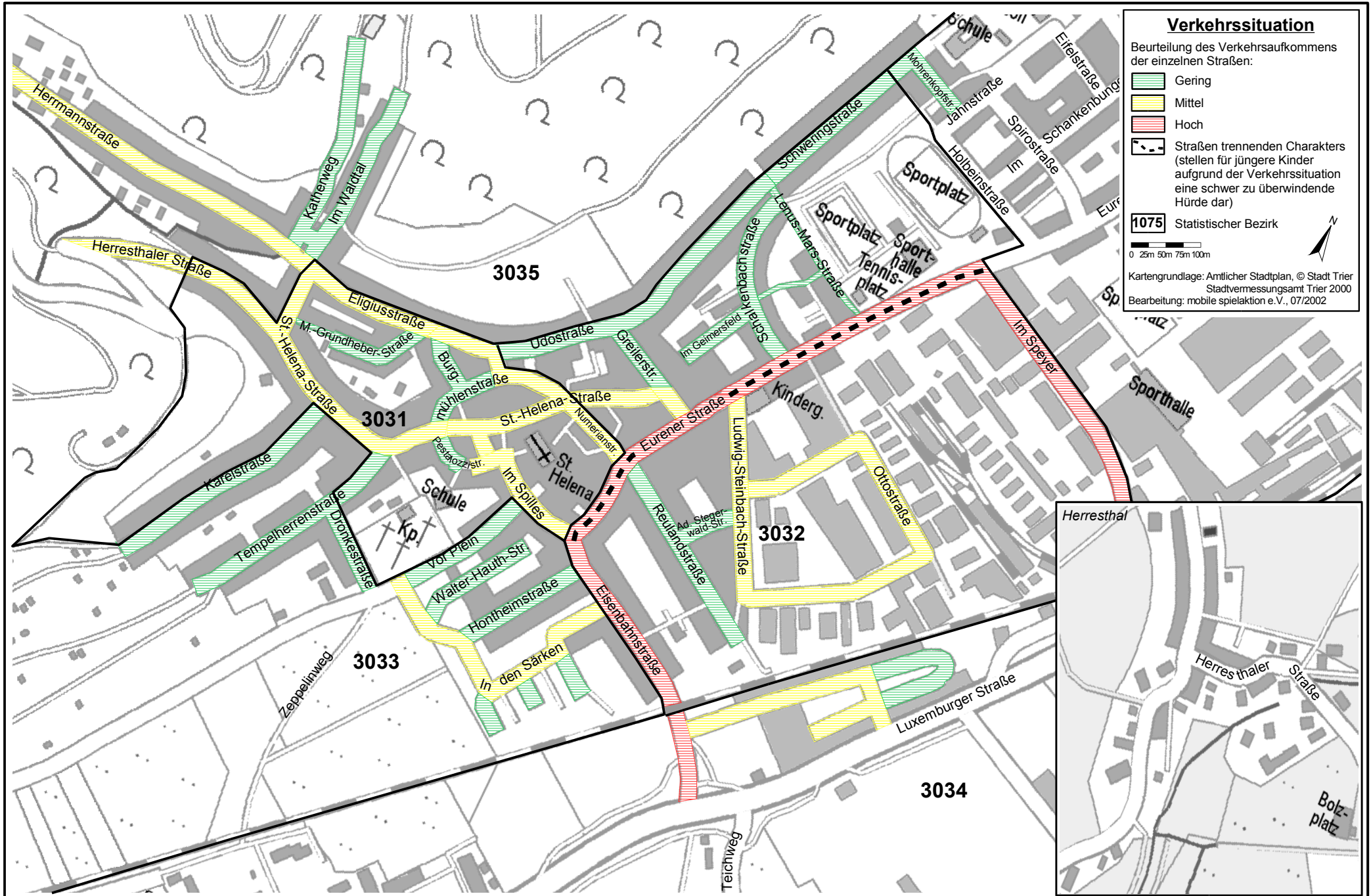
Stadt Trier Bezirk 303: Euren – Spielräume

Raum-Nummer	Eltern-Kind-Spielräume	Abenteuerräume	Phantasieräume	Sportmöglichkeiten	Öffentliche Räume	Flächen für raumgreifende Bewegungsaktivitäten	Name / Beschreibung	Anmerkungen
1					x		Verkehrinsel Schwering-/Schalkenbachstraße	Zentral, einsehbar, Bank im Schatten
2				x			Bezirkssportanlage Trier-West	
3		x		x			Bolzplatz Bezirkssportanlage Trier-West 3032.1	
4	x		x			x	KSP 3.06 Sportanlage Euren	
5			(x)				Spielplatz hinter Haus Schalkenbachstraße 4	Zugang nur durch das Haus
6			x			x	Wohnanlage Im Greimersfeld	
7	x		(x)				KSP 3.09 Ludwig-Steinbach-Straße	
8						x	Schulhof Johann-Herrmann-Grundschule	Nutzung außerhalb der Schulzeiten findet statt
9	x		x				KSP 3.08 Pestalozzistraße	
10		x				x	Helenenbrunnen	Wasserspielmöglichkeit
11		x	x			x	Wege und Wiesen der Wohnanlage Lenus-Mars-Straße	Ballspiel- und Radfahrverbot
12		x					Zugang zum Bach Ortsausgang Herrmannstraße	
13						x	Verkehrsberuhigter Bereich vor Kinderfrühforderung	Parkplatzzufahrt
14		x	x				Unbebaute Flächen „In den Särken“	
15						x	Verkehrsberuhigter Bereich „Hontheimstraße“	
16						x	Verkehrsberuhigter Bereich „Vor Plein“	
17		x					Kleingartenanlage Verlängerung „Tempelherrenstraße“	
18						x	verkehrsberuhigter Bereich „Pestalozzistraße“	
19	x		x				KSP 3.10 Herrethaler Hof	
20				x	x	x	Bolzplatz Herrethaler Hof 3035.1	
21	(x)		(x)			x	Durchgang Eisenbahnerwohnanlage mit Spielwiese	Liegt in Trier-West und gehört in den Einzugsbereich von Euren
22			(x)	(x)		(x)	Schulhof Grundschule Reichertsberg	Liegt in Trier-West und gehört in den Einzugsbereich von Euren
23				x			Bolzplatz St. Simeon	Liegt in Trier-West und gehört in den Einzugsbereich von Euren
24					x	x	Kirchvorplatz, Zugang zum Kindergarten	Liegt in Trier-West und gehört in den Einzugsbereich von Euren

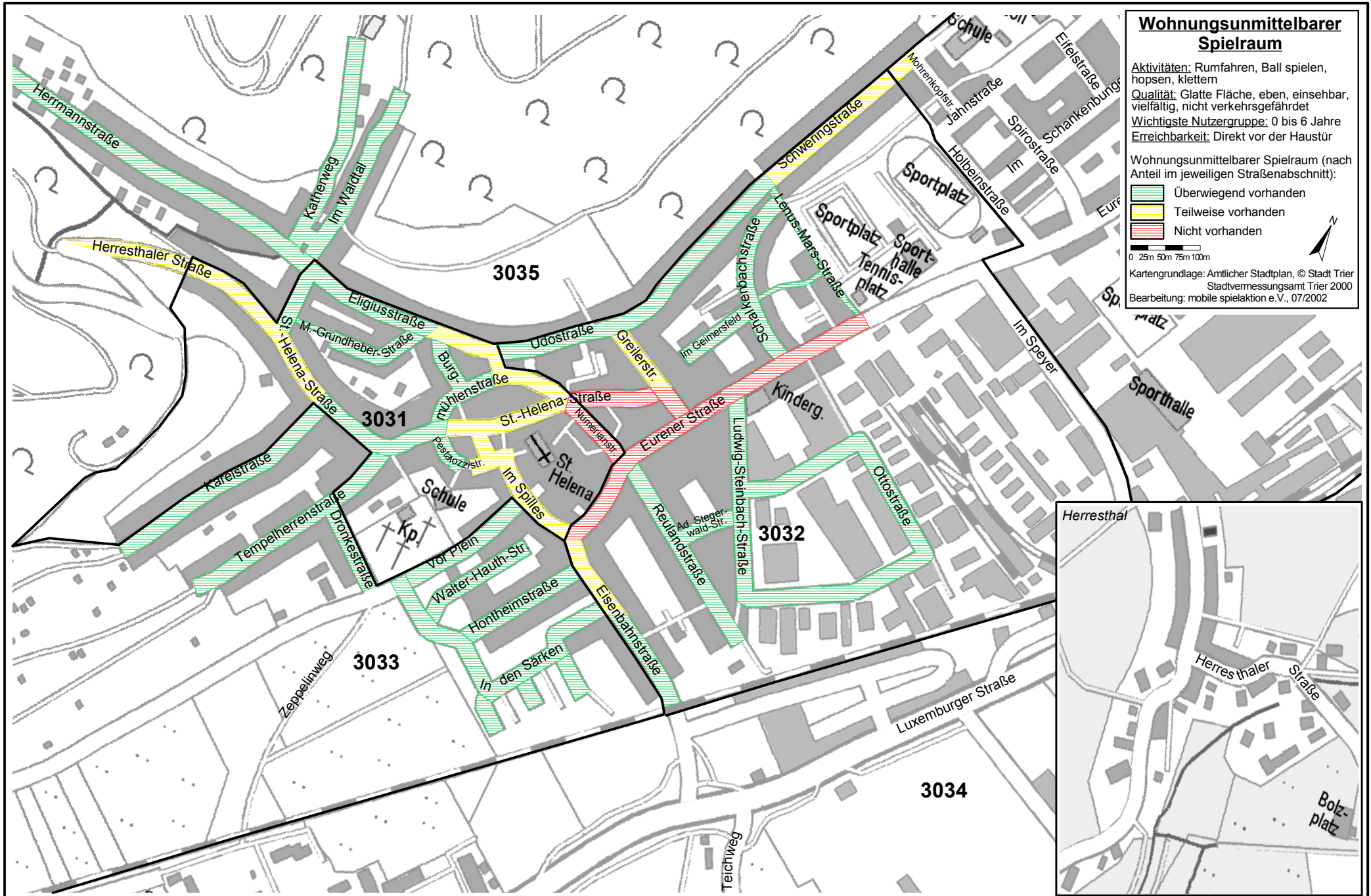
Kinderstadtplan Trier Bezirk 303: Euren



Stadt Trier Bezirk 303: Euren



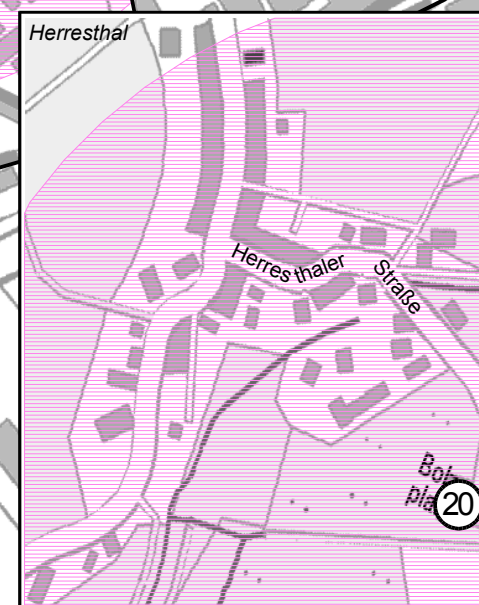
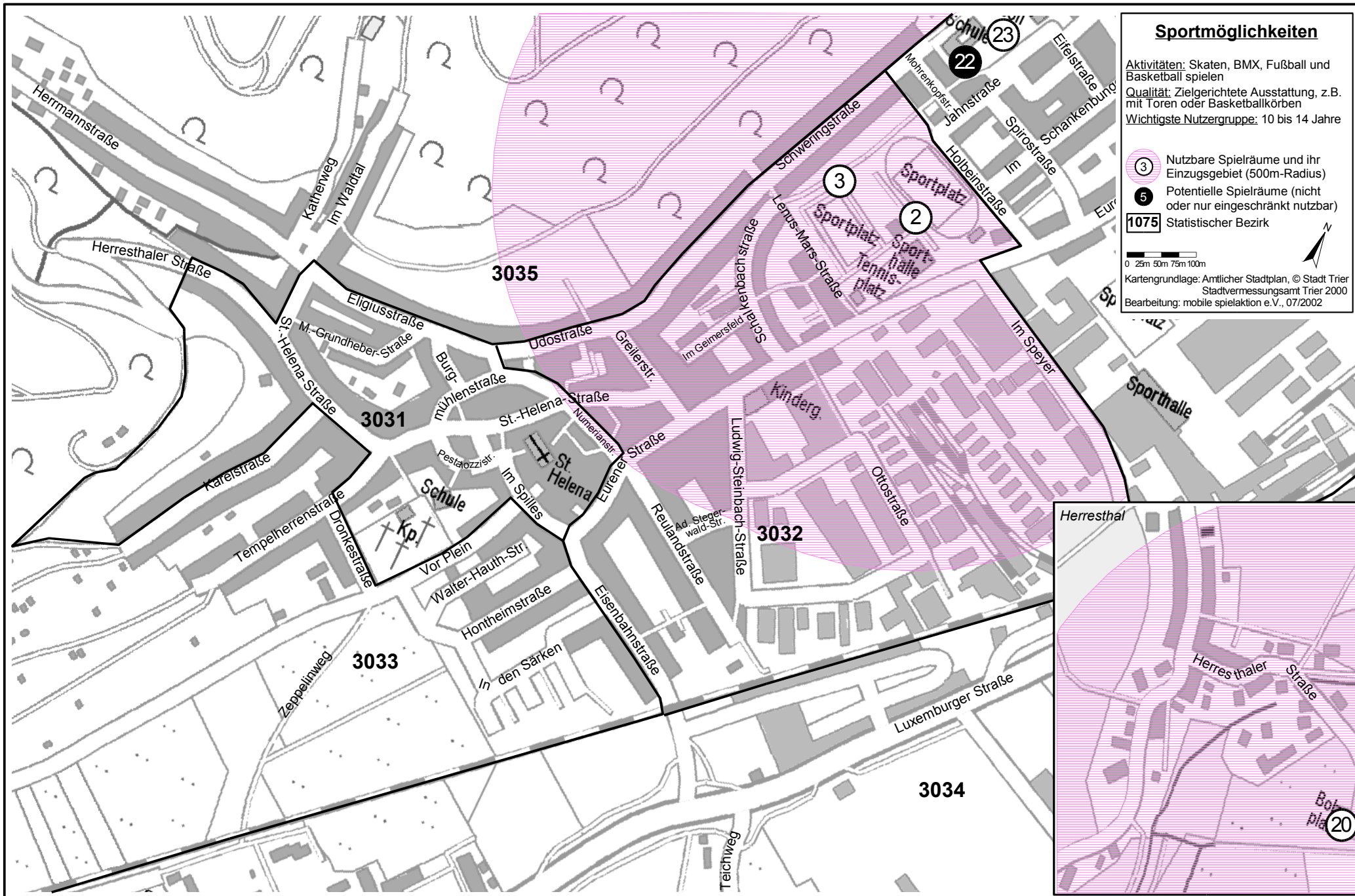
Stadt Trier Bezirk 303: Euren



Stadt Trier Bezirk 303: Euren



Stadt Trier Bezirk 303: Euren



Stadt Trier Bezirk 303: Euren



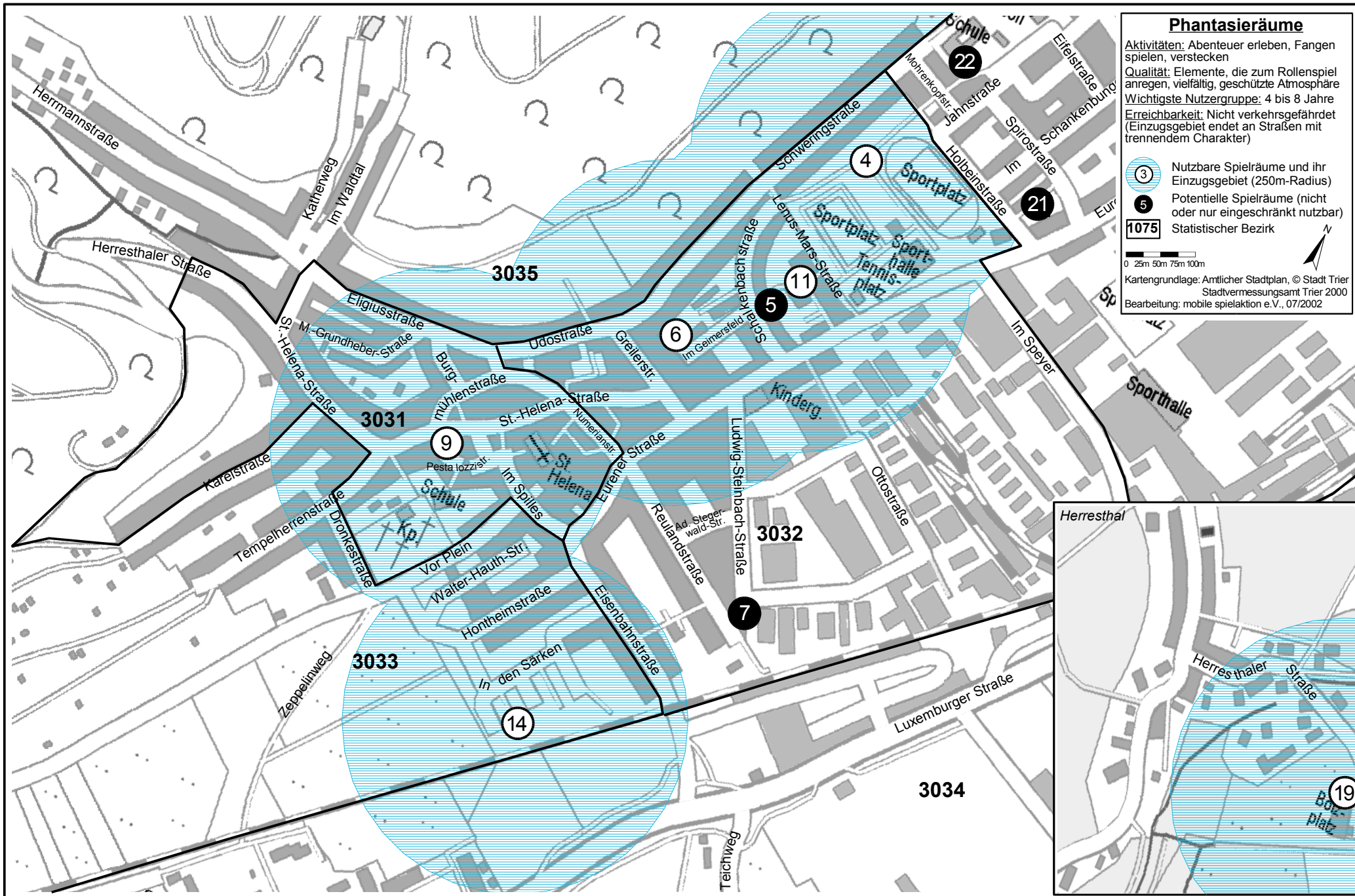
Eltern-Kind-Spielräume

Aktivitäten: Sand buddeln mit anderen Kindern, Kommunikation von Eltern
Qualität: Sitzgelegenheit für Eltern im Schatten, Sauberkeit, harmonische Atmosphäre
Wichtigste Nutzergruppe: 0 bis 6 Jahre
Erreichbarkeit: Mit Kinderwagen über (Geh-) Wege

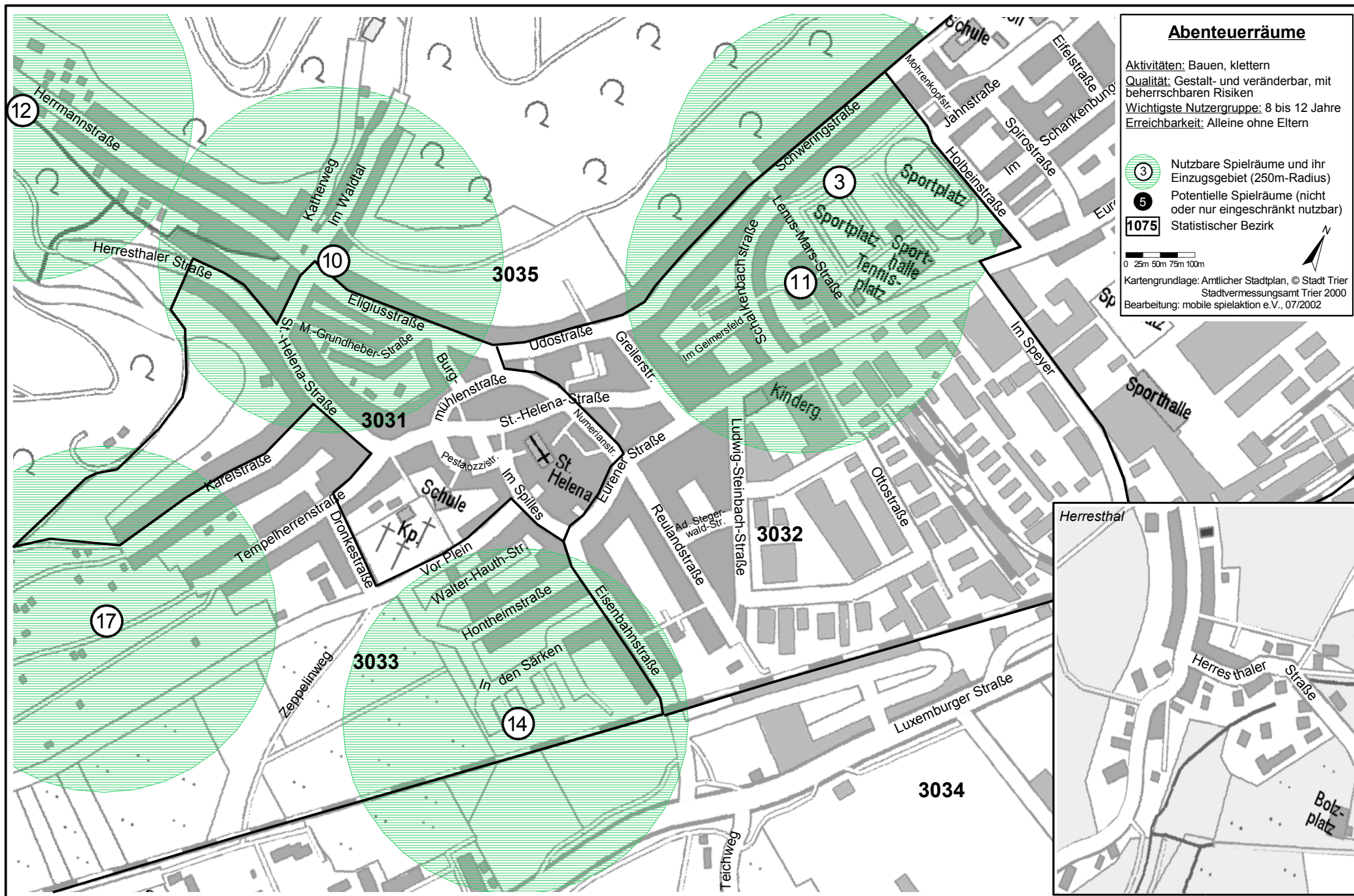
- 3 Nutzbare Spielräume und ihr Einzugsgebiet (250m-Radius)
- 5 Potentielle Spielräume (nicht oder nur eingeschränkt nutzbar)
- 1075 Statistischer Bezirk

0 25m 50m 75m 100m
 Kartengrundlage: Amtlicher Stadtplan, © Stadt Trier
 Stadvermessungsamt Trier 2000
 Bearbeitung: mobile spielaktion e.V., 07/2002

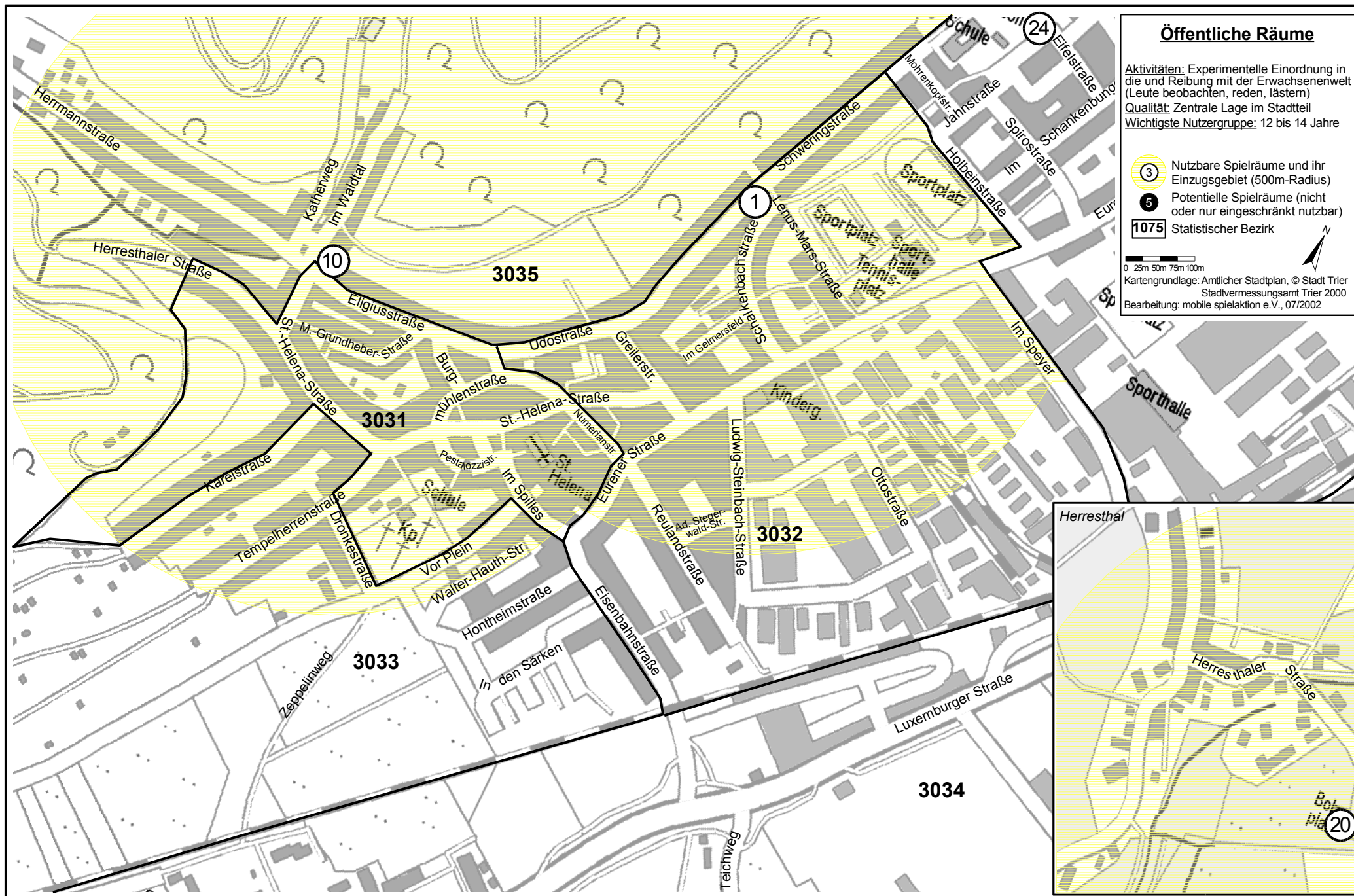
Stadt Trier Bezirk 303: Euren



Stadt Trier Bezirk 303: Euren



Stadt Trier Bezirk 303: Euren

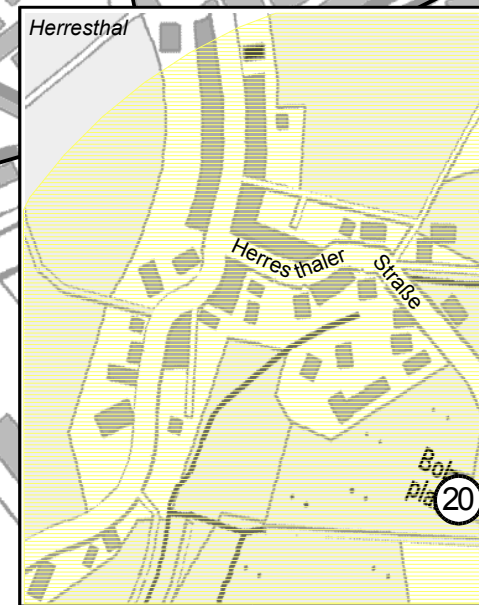


Öffentliche Räume

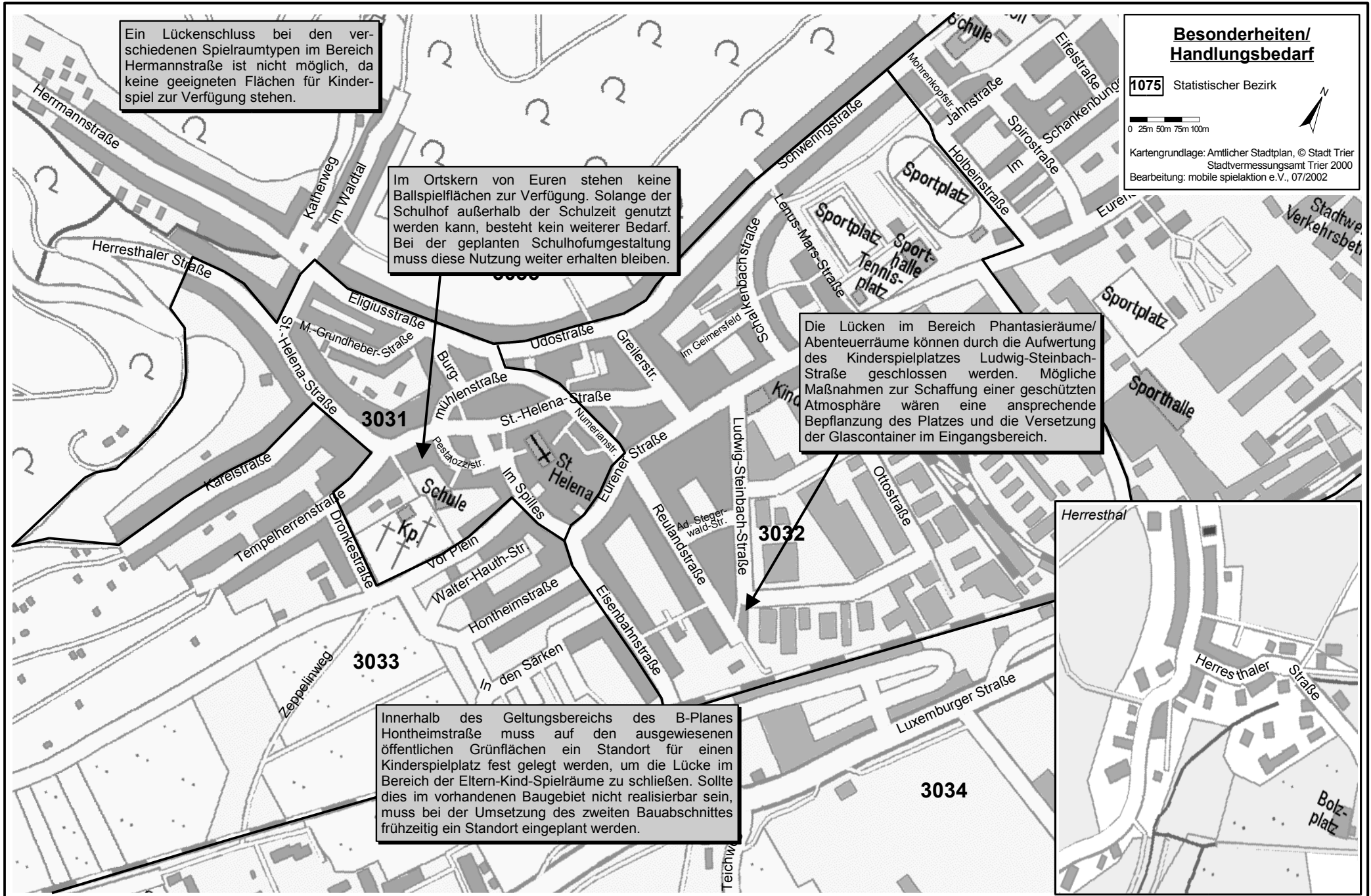
Aktivitäten: Experimentelle Einordnung in die und Reibung mit der Erwachsenenwelt (Leute beobachten, reden, lästern)
Qualität: Zentrale Lage im Stadtteil
Wichtigste Nutzergruppe: 12 bis 14 Jahre

- 3 Nutzbare Spielräume und ihr Einzugsgebiet (500m-Radius)
- 5 Potentielle Spielräume (nicht oder nur eingeschränkt nutzbar)
- 1075 Statistischer Bezirk

0 25m 50m 75m 100m
 Kartengrundlage: Amtlicher Stadtplan, © Stadt Trier
 Stadtvermessungsamt Trier 2000
 Bearbeitung: mobile spielaktion e.V., 07/2002



Stadt Trier Bezirk 303: Euren



Ein Lückenschluss bei den verschiedenen Spielraumtypen im Bereich Hermannstraße ist nicht möglich, da keine geeigneten Flächen für Kinderspiel zur Verfügung stehen.

Im Ortskern von Euren stehen keine Ballspielflächen zur Verfügung. Solange der Schulhof außerhalb der Schulzeit genutzt werden kann, besteht kein weiterer Bedarf. Bei der geplanten Schulhofumgestaltung muss diese Nutzung weiter erhalten bleiben.

Die Lücken im Bereich Phantasieräume/ Abenteurräume können durch die Aufwertung des Kinderspielplatzes Ludwig-Steinbach-Straße geschlossen werden. Mögliche Maßnahmen zur Schaffung einer geschützten Atmosphäre wären eine ansprechende Bepflanzung des Platzes und die Versetzung der Glascontainer im Eingangsbereich.

Innerhalb des Geltungsbereichs des B-Planes Honheimstraße muss auf den ausgewiesenen öffentlichen Grünflächen ein Standort für einen Kinderspielplatz fest gelegt werden, um die Lücke im Bereich der Eltern-Kind-Spielräume zu schließen. Sollte dies im vorhandenen Baugebiet nicht realisierbar sein, muss bei der Umsetzung des zweiten Bauabschnittes frühzeitig ein Standort eingeplant werden.

**Besonderheiten/
Handlungsbedarf**

1075 Statistischer Bezirk

0 25m 50m 75m 100m

Kartengrundlage: Amtlicher Stadtplan, © Stadt Trier
Stadtvermessungsamt Trier 2000
Bearbeitung: mobile spielaktion e.V., 07/2002

