

Spielraumplan Stadtteil 301: Pallien

- Stadtteilbeschreibung
- Spielraumtabelle
- Kinderstadtplan
- Verkehrssituation
- Wohnungsunmittelbare Spielräume
- Flächen für raumgreifende Bewegungsaktivitäten
- Sportmöglichkeiten
- Eltern-Kind-Spielräume
- Phantasieräume
- Abenteuerräume
- Öffentliche Räume
- Besonderheiten und Handlungsbedarf

Stadt Trier Bezirk 301: Pallien

- Stand Juli 2002 -

Allgemeine Charakterisierung

Der bebaute Kern des Stadtteiles Pallien liegt auf einer schmalen Fläche zwischen Mosel und Fels. Am Verkehrsknotenpunkt Kaiser-Wilhelm-Brücke, der den Ort in zwei Hälften teilt, kreuzen sich verschiedene stark befahrene Bundesstraßen. Zum Stadtteil gehören eine Reihe von Einrichtungen, die zusammen einen wichtigen Bestandteil des städtischen Naherholungsgebietes Weissshauswald bilden.

Demographische Angaben

Altersstruktur der Kinder und Jugendlichen

Altersgruppe	Statistischer Bezirk	Anteil der Altersgruppen	
		Stadtteil	Gesamt-stadt
0 – 2 Jahre	3011	2,7 %	2,4 %
3 – 5 Jahre	47	2,9 %	2,4 %
6 – 10 Jahre	76	4,7 %	4,2 %
11 – 15 Jahre	74	4,6 %	4,4 %
Summe	240		
Einwohnerzahl	1618		
Kinderanteil	14,8 %	14,8 %	13,4 %

Stand 31.12.2001

Städtische Sportstätten, Spiel- und Bolzplätze

- KSP 3.02 Viktoriastraße
- 2 Kinderspielplätze im Weissshauswald (Im Zuständigkeitsbereich der Revierförsterei Weissshaus)

Schulen und Kindertagesstätten

- Kindertagesstätte Maria Königin (Im Sabel)
- Uni-Kindergarten Schneidershof (Schneidershof)
- Grundschule Pallien (Im Sabel)

Siedlungsstruktur, Grün- und Freiflächen

Pallien ist sehr großflächig - der bebaute Kern zieht sich jedoch an einem schmalen Streifen an der Mosel entlang. Von der Bauweise her dominiert die Einzel- und Reihenhausbauweise sowie der Geschosswohnungsbau. Die Freiflächen bestehen aus Äckern, Weinbergen, Wald und Felsen.

Verkehrssituation

Sehr stark befahren sind die "Bitburger" sowie die Kölner und die Bonner Straße. In den wenigen Nebenstraßen des Stadtteils ist dagegen kaum Verkehr.

Zuständigkeiten / Personen

Ortsvorsteher: Helmut Kress, Reichertsberg 4, 54294 Trier, Tel.: 0651-86259
Stellvertreter: Horst Erasmy, Im Sabel 27, Tel.: 0651-83121

Stellungnahme zu Besonderheiten und Handlungsbedarf der Analysen von 3/1999

- *Im nordwestlichen Stadtteil fehlen ein Eltern-Kind-Spielraum und ein Phantasieraum. Als Standort hierfür eignet sich die Fläche des Pumpwerkes, die früher als Bolzplatz ausgewiesen war.*

Die Fläche kann nicht als Spielplatz-Standort genutzt werden.

- *Im Stadtteil selbst fehlen Sportmöglichkeiten. Allerdings reichen den Kindern derzeit die Ballspielmöglichkeiten auf dem Schulhof aus. Das Waldstadion und der Sportplatz des Postsportvereins liegen außerhalb des Einzugsgebietes des Stadtteils und sind somit nur durch Jugendliche mit entsprechendem Aktionsradius nutzbar.*

Die Situation ist unverändert.

- *Der Palliener Bach und seine Umgebung schaffen reizvolle Wegebeziehungen innerhalb des Ortsteils. Hier ist ein großes Potential an Abenteuerräumen für die Kinder vorhanden.*

Die Situation ist unverändert.

- *Für die Kinder ist unbedingt eine Entschärfung der Kreuzung Kölner Straße / Bonner Straße / Martinertfeld erforderlich. Sinnvoll wäre zum Beispiel eine Ampelanlage.*

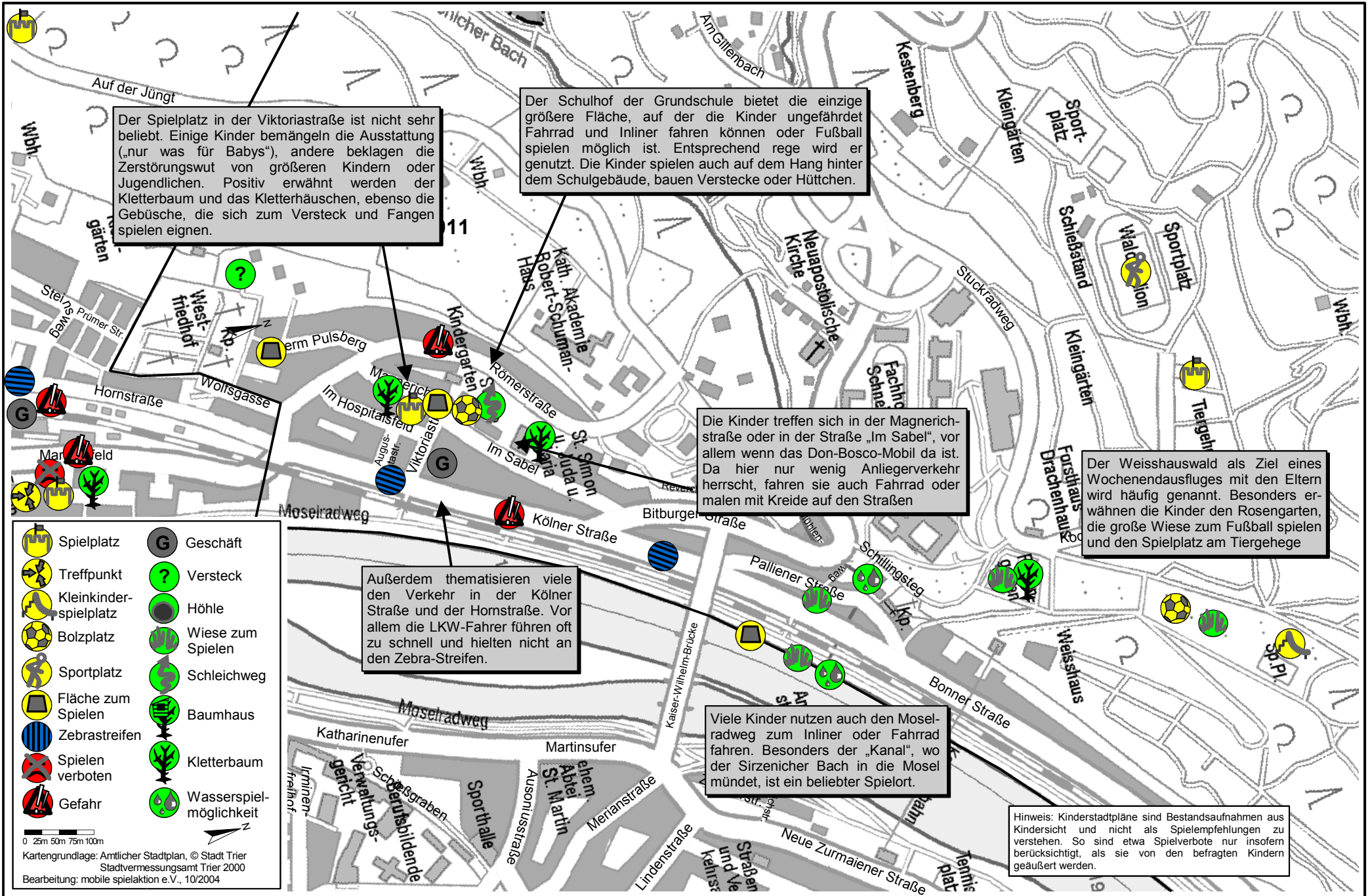
Siehe neuer Handlungsbedarf.

- *Am Weissshaus befindet sich neben dem Spielplatz noch ein Ballspielfeld mit einem Tor. Hier wäre die Anschaffung eines zweiten Tores wünschenswert.*

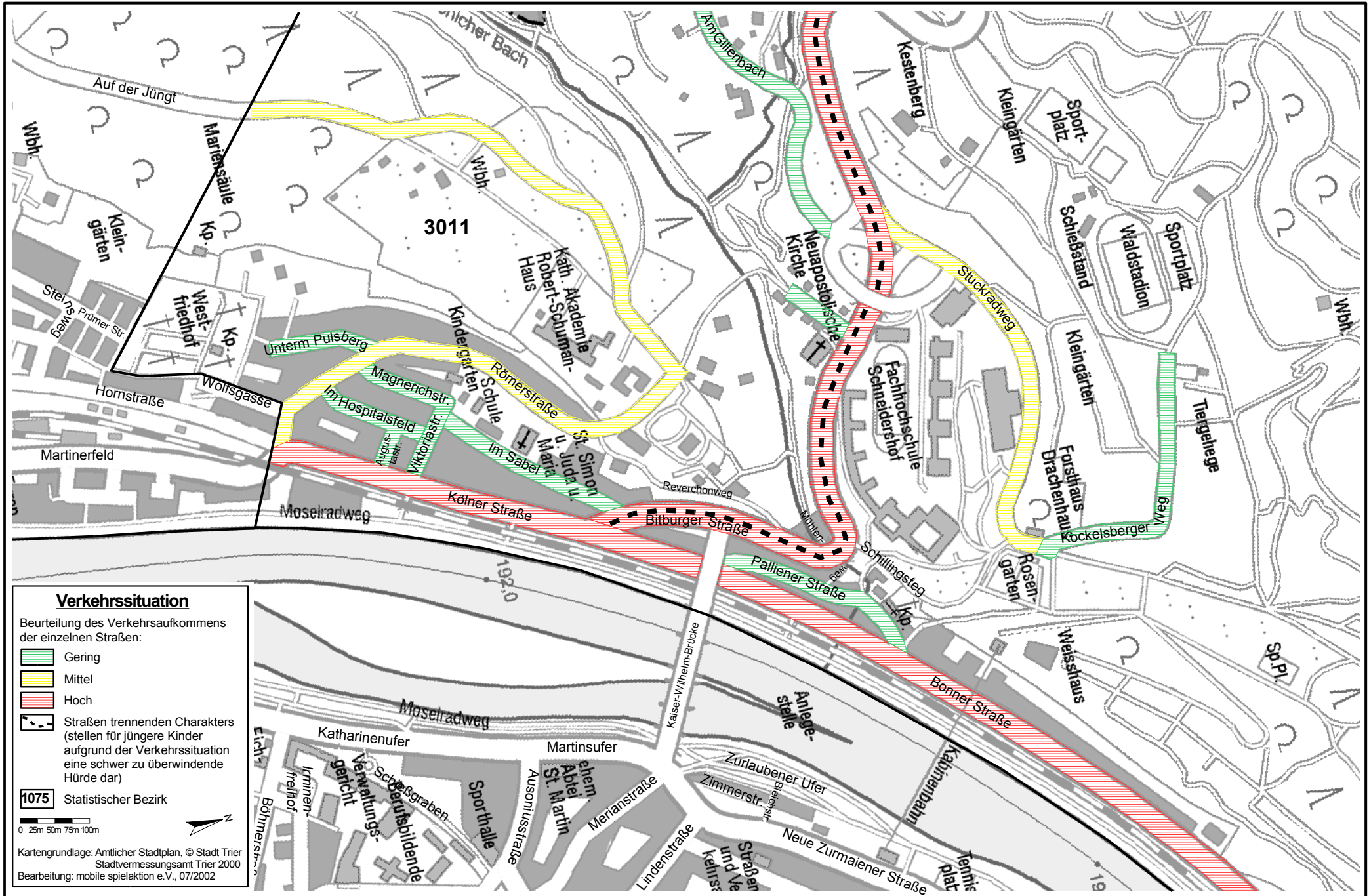
Stadt Trier Bezirk 301: Pallien – Spielräume

Raum-Nummer	Eltern-Kind-Spielräume	Abenteuerräume	Phantasieräume	Sportmöglichkeiten	Öffentliche Räume	Flächen für raumgreifende Bewegungsaktivitäten	Name / Beschreibung	Anmerkungen
1			x		x	x	Schulhof Grundschule Pallien	Ballfangzaun, Tor
2		x					Waldstück oberhalb Friedhof	Schleichwege
3	x		x				KSP 3.02 Viktoriastraße	
4		x					Brücke und Bach bei der Palliener Kirche	
5						(x)	Festplatz Pallien	Hundedreck, selten gemäht
6		x					Bach unter der Napoleonsbrücke	Zugang zum Wasser
7	x	x	x			x	Spielplatz und Ballspielfeld am Weissshaus mit Umgebung	zuständig Revierförsterei Weissshaus
8	x	x	x				Spielplatz Wildgehege / Kletterburg beim Parkplatz	wird gerade saniert, zuständig Revierförsterei Weissshaus
9		x		x			Sportplatz des Postsportvereins Trier	
10				x			Waldstadion	Benutzung nach Absprache mit dem Platzwart
11						x	Wiese am Weissshaus	
12		x					Busental	
13		x	x				Gillenbachtal	
14		x					Mündung Palliener Bach in Mosel	

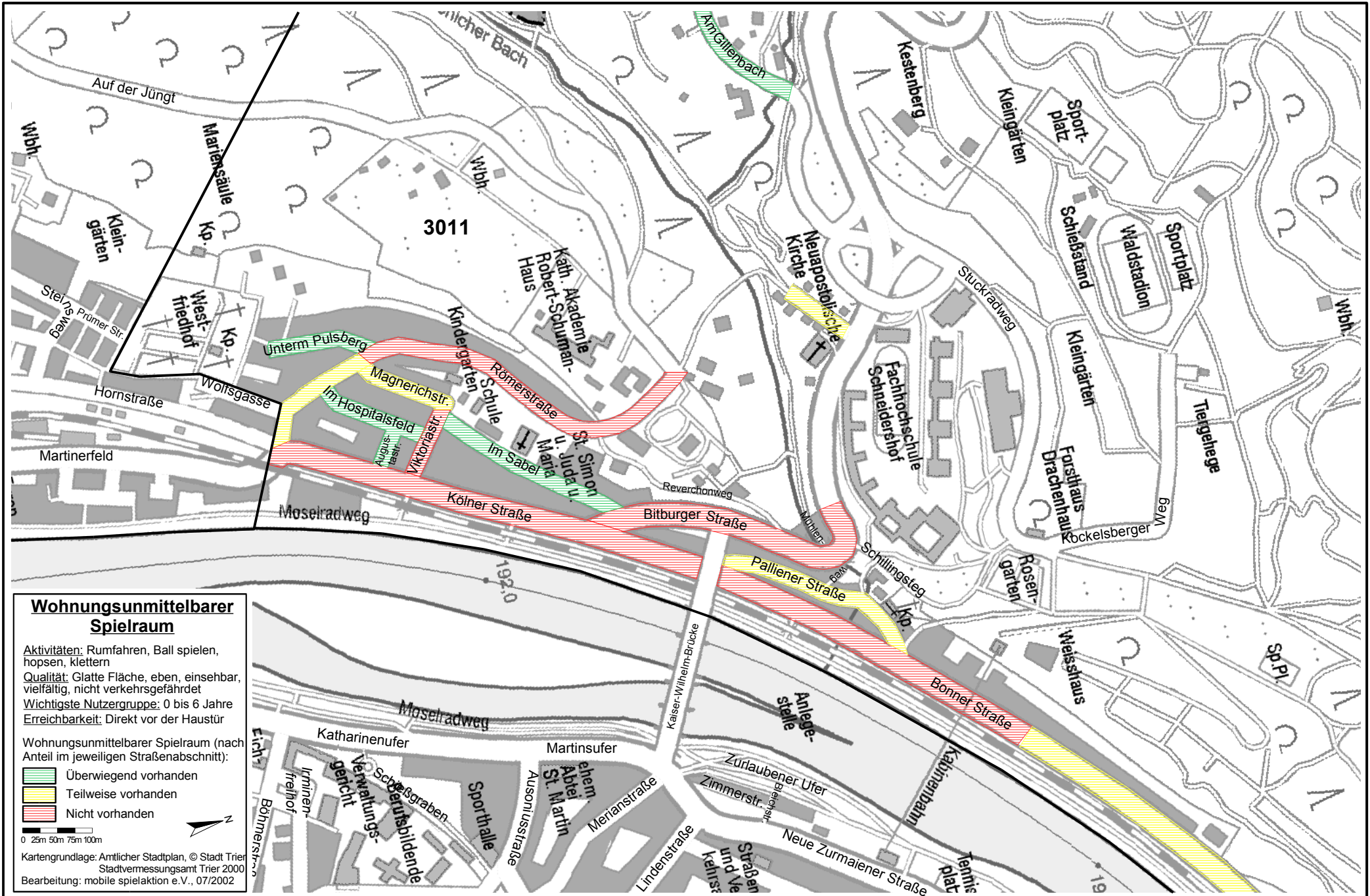
Kinderstadtplan Trier Bezirk 301: Pallien



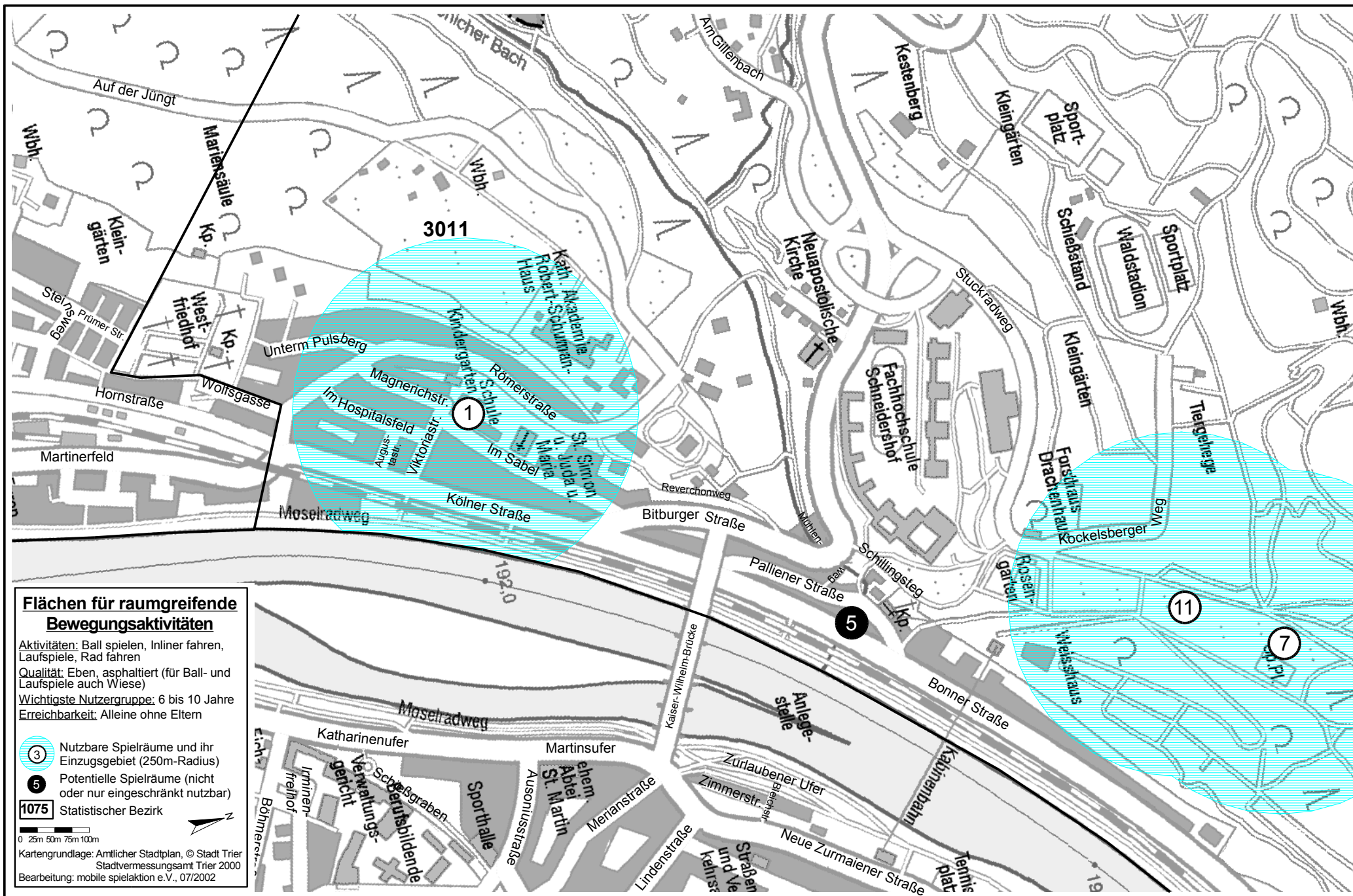
Stadt Trier Bezirk 301: Pallien



Stadt Trier Bezirk 301: Pallien



Stadt Trier Bezirk 301: Pallien



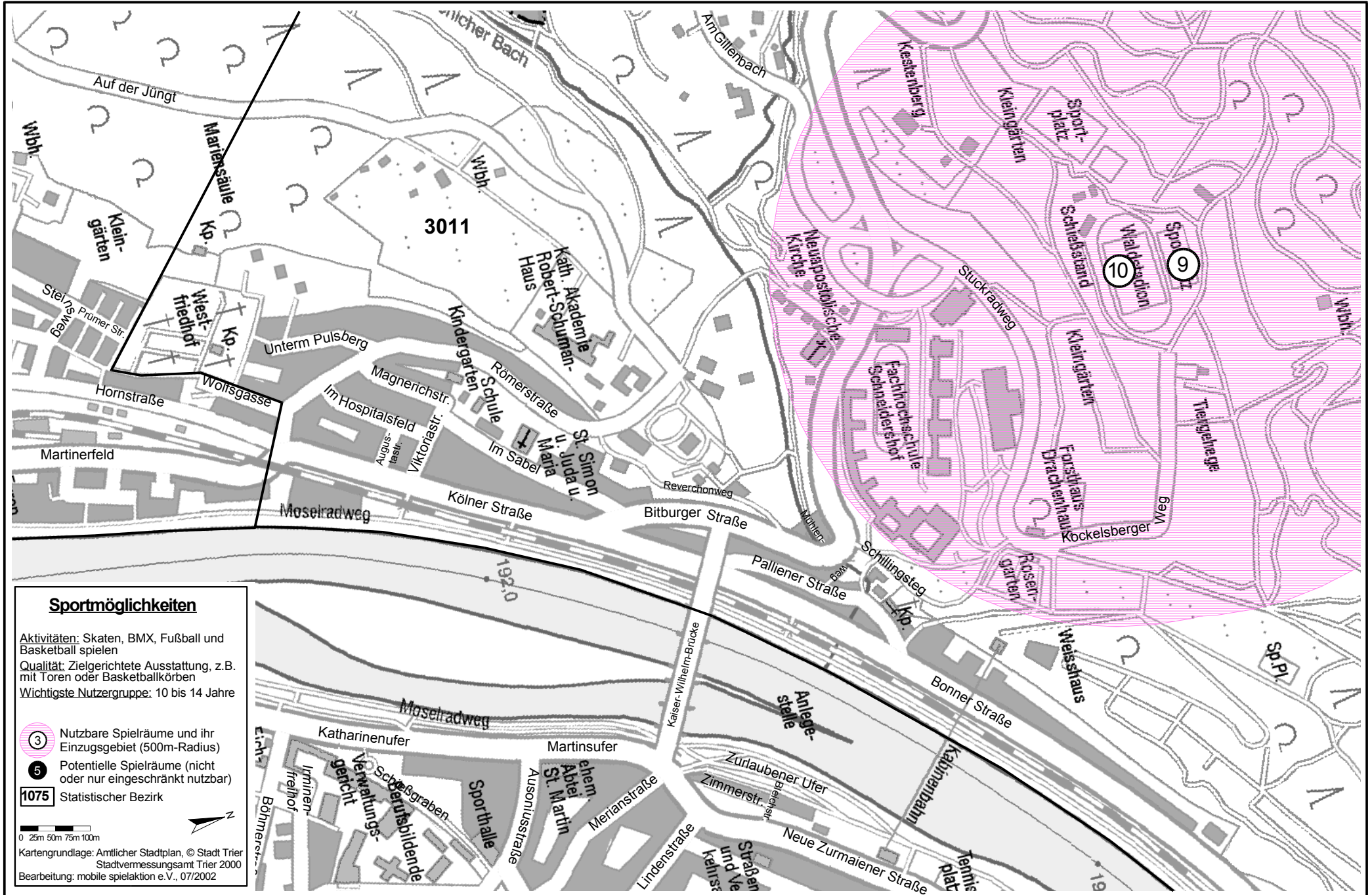
Flächen für raumgreifende Bewegungsaktivitäten

Aktivitäten: Ball spielen, Inliner fahren, Laufspiele, Rad fahren
Qualität: Eben, asphaltiert (für Ball- und Laufspiele auch Wiese)
Wichtigste Nutzergruppe: 6 bis 10 Jahre
Erreichbarkeit: Alleine ohne Eltern

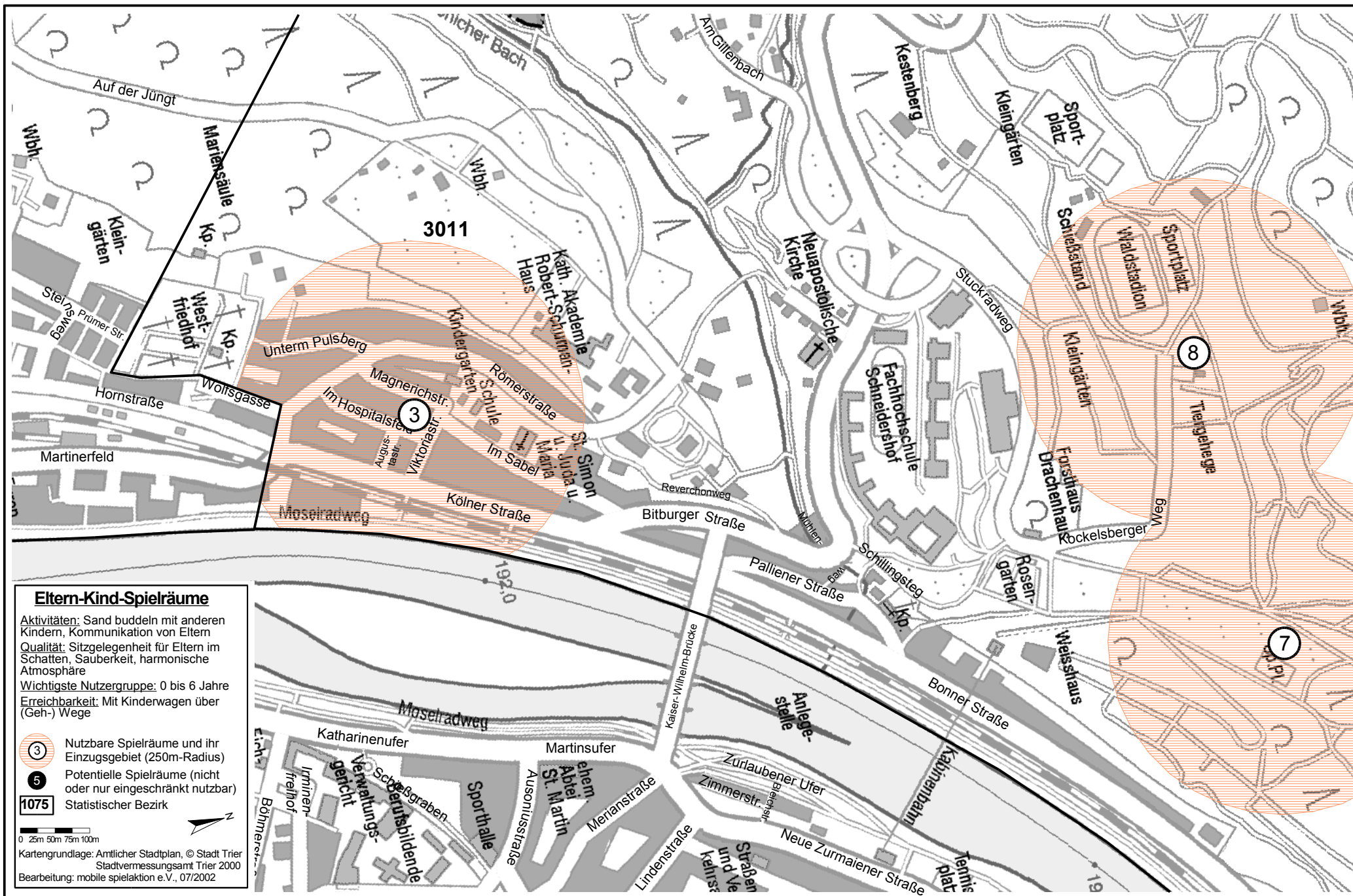
- 3 Nutzbare Spielräume und ihr Einzugsgebiet (250m-Radius)
- 5 Potentielle Spielräume (nicht oder nur eingeschränkt nutzbar)
- 1075 Statistischer Bezirk

0 25m 50m 75m 100m
 Kartengrundlage: Amtlicher Stadtplan, © Stadt Trier Stadtvermessungsamt Trier 2000
 Bearbeitung: mobile spielaktion e.V., 07/2002

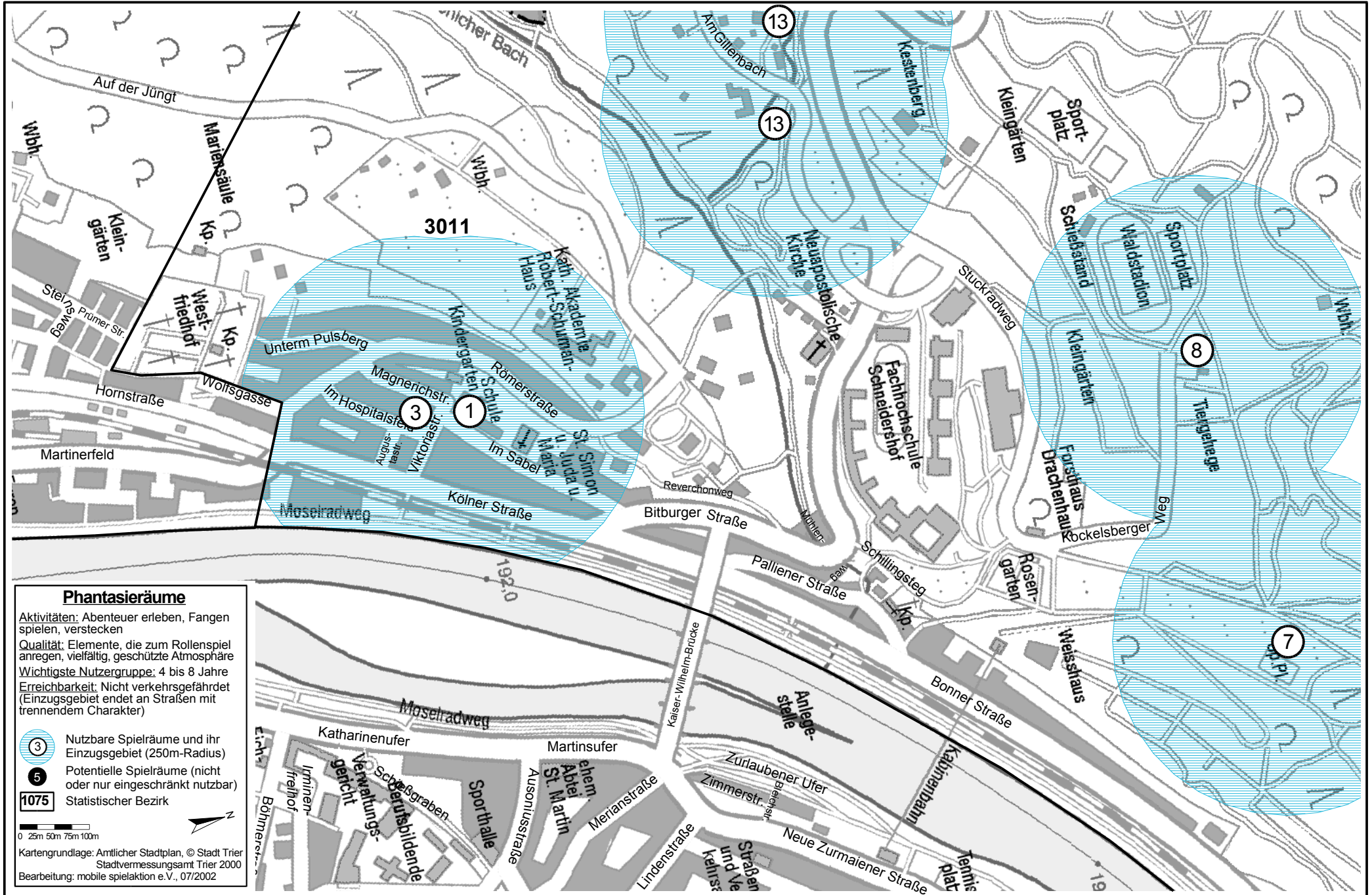
Stadt Trier Bezirk 301: Pallien



Stadt Trier Bezirk 301: Pallien



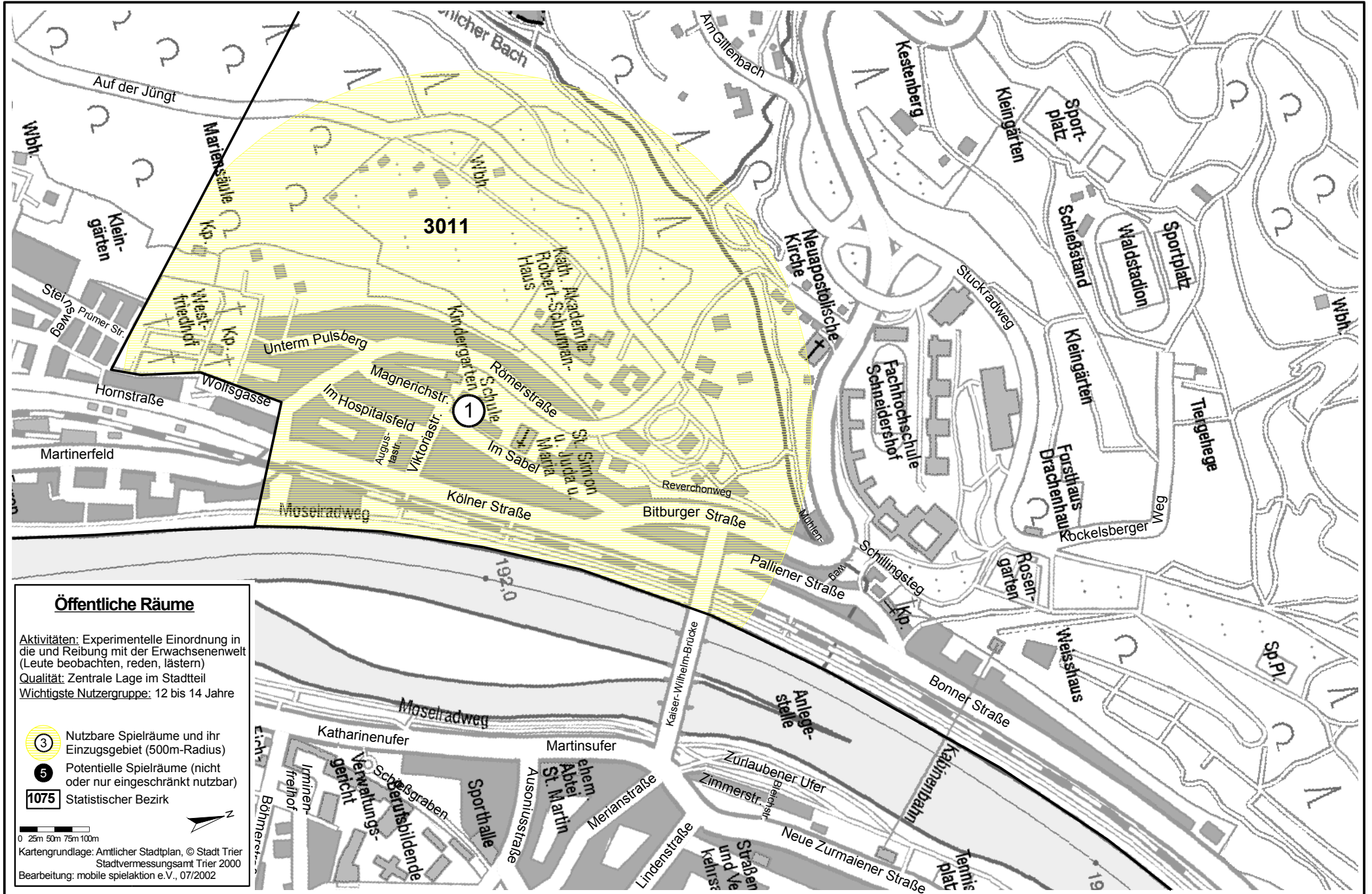
Stadt Trier Bezirk 301: Pallien



Stadt Trier Bezirk 301: Pallien



Stadt Trier Bezirk 301: Pallien



Stadt Trier Bezirk 301: Pallien

