

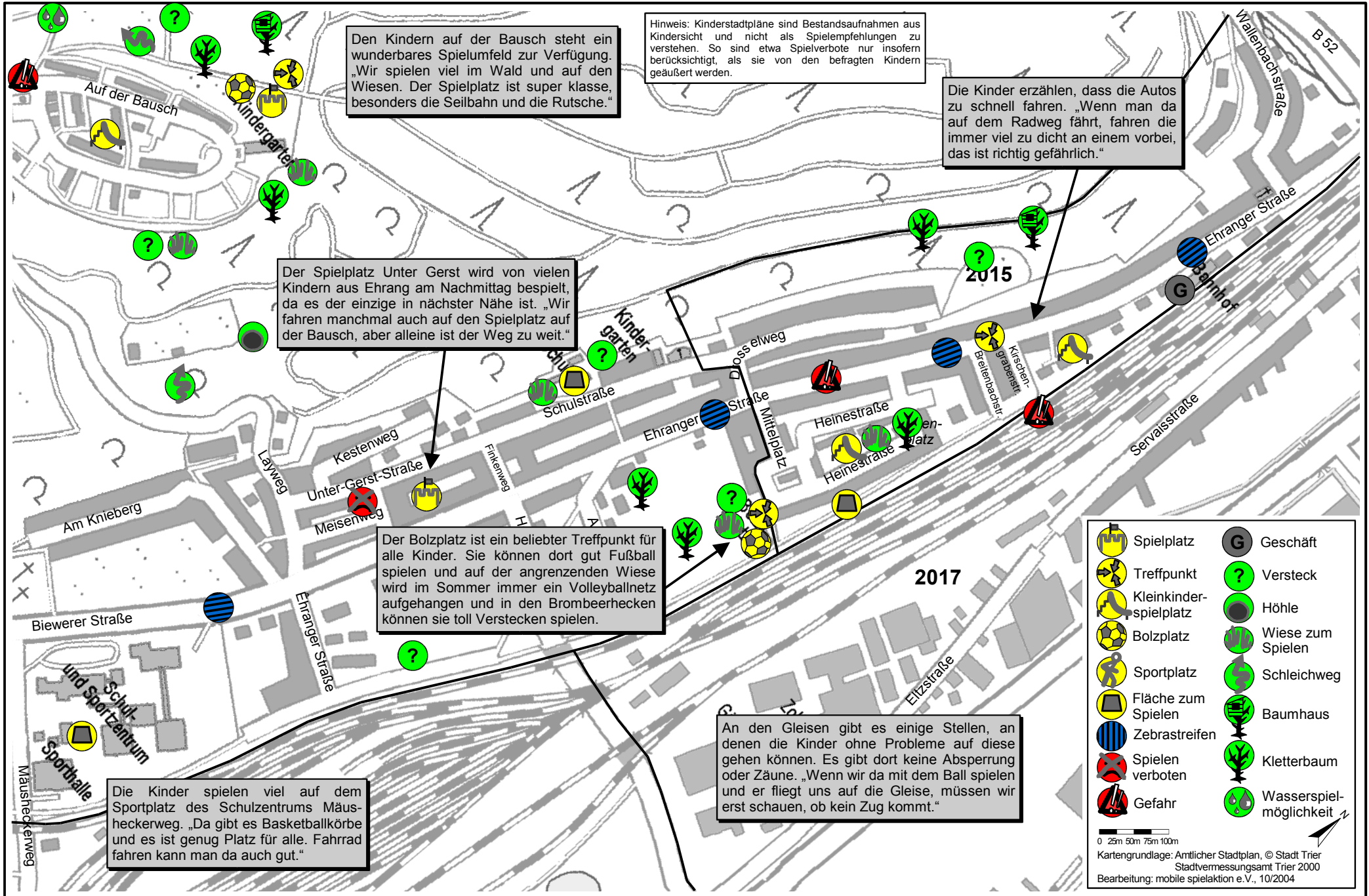
Spielraumplan Stadtteil 201: Ehrang (B)

- Stadtteilbeschreibung
- Spielraumtabelle
- Kinderstadtplan
- Verkehrssituation
- Wohnungsunmittelbare Spielräume
- Flächen für raumgreifende Bewegungsaktivitäten
- Sportmöglichkeiten
- Eltern-Kind-Spielräume
- Phantasieräume
- Abenteuerräume
- Öffentliche Räume
- Besonderheiten und Handlungsbedarf

Stadt Trier Bezirk 201: Ehrang (B) – Spielräume

Raum-Nummer	Eltern-Kind-Spielräume	Abenteuerräume	Phantasieräume	Sportmöglichkeiten	Öffentliche Räume	Flächen für raumgreifende Bewegungsaktivitäten	Name / Beschreibung	Anmerkungen
1		x					Waldgebiet	mit vielen Kletterbäumen
2						x	Parkplatz gegenüber Kirche	
3		x				x	Schulhof ehemalige Berufsschule und Gelände hinter der Schule	Gut zum Inliner fahren, Abenteuerraum hinter der Schule
4	x						KSP 2.08 Unter Gerst	
5				x			Bolzplatz Mittelplatz	Liegt in unmittelbarer Nähe zur Bahnlinie
6			x			x	Wiese und Gebüsch neben Bolzplatz und Radweg	
7	(x)		x				Privater Spielplatz Heinestraße	Ungepflegt, Schaukeln fehlen und Sandkasten ist mit Gras bewachsen
8	x						Privater Spielplatz hinter Kirschengrabenstraße	
9	x						KSP 2.22 (Kleinkinderspielplatz)	
10				x			Bolzplatz Bausch	
11	x	x	x			x	KSP 2.21 Bausch	Großer, mit Kinderbeteiligung neu angelegter Spielplatz
12		x	x				Wald um Bausch	
13		x	x			x	Freiflächen auf der Bausch	Hügellandschaft - zum BMX fahren geeignet
14			x	x	x	x	Schul- und Sportzentrum Ehrang	ab 18:00 Uhr geschlossen
15		x					Gebüschzone mit Wildwuchs	

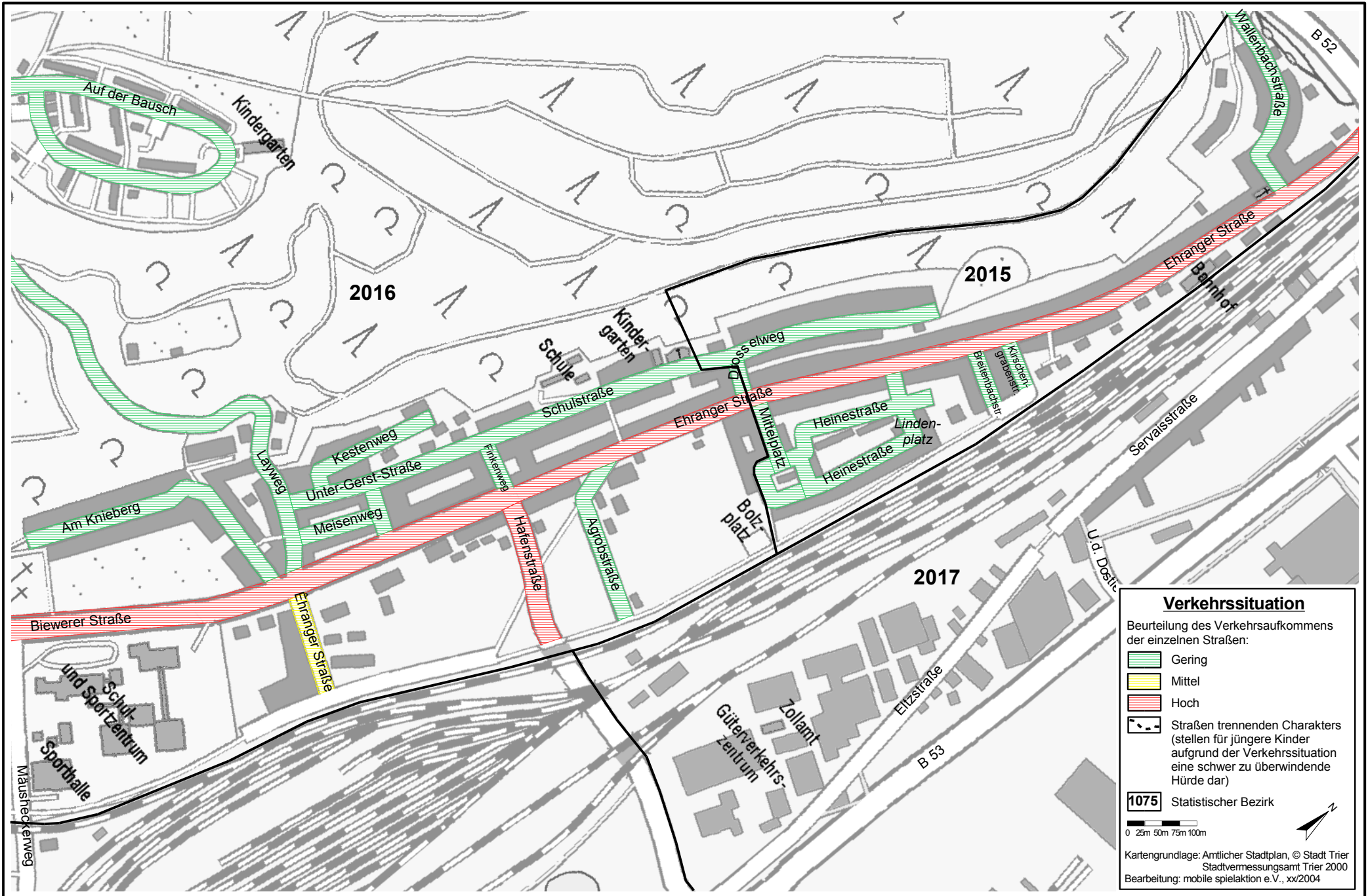
Kinderstadtplan Trier Bezirk 201: Ehrang (B)



	Spielplatz		Geschäft
	Treffpunkt		Versteck
	Kleinkinderspielplatz		Höhle
	Bolzplatz		Wiese zum Spielen
	Sportplatz		Schleichweg
	Fläche zum Spielen		Baumhaus
	Zebrastrreifen		Kletterbaum
	Spielen verboten		Wasserspielmöglichkeit
	Gefahr		

0 25m 50m 75m 100m
 Kartengrundlage: Amtlicher Stadtplan, © Stadt Trier
 Stadtvermessungsamt Trier 2000
 Bearbeitung: mobile spielaktion e.V., 10/2004

Stadt Trier Bezirk Ehrang: 201 (B)



Verkehrssituation

Beurteilung des Verkehrsaufkommens der einzelnen Straßen:

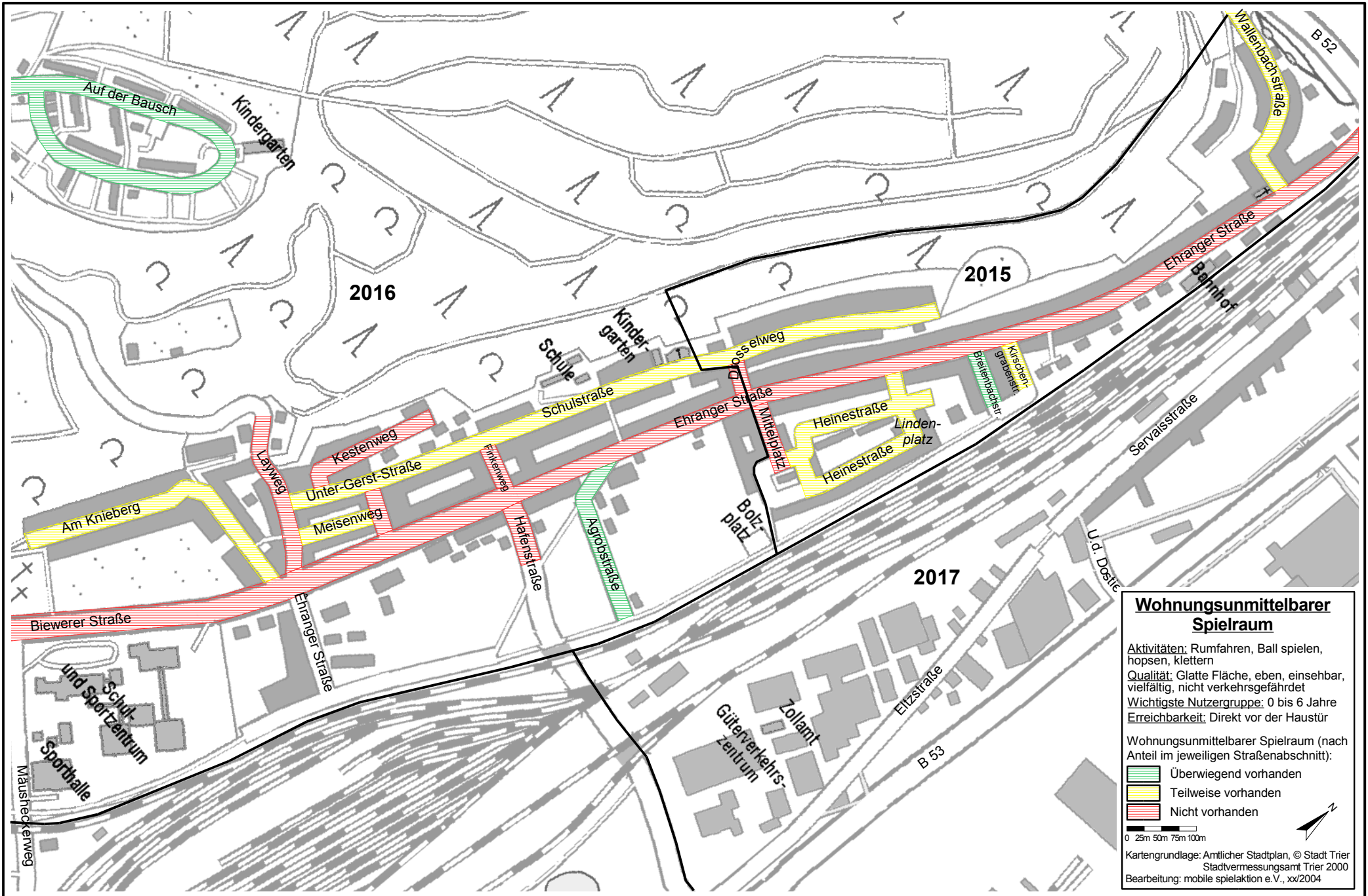
- Gering
- Mittel
- Hoch
- Straßen trennenden Charakters (stellen für jüngere Kinder aufgrund der Verkehrssituation eine schwer zu überwindende Hürde dar)

1075 Statistischer Bezirk

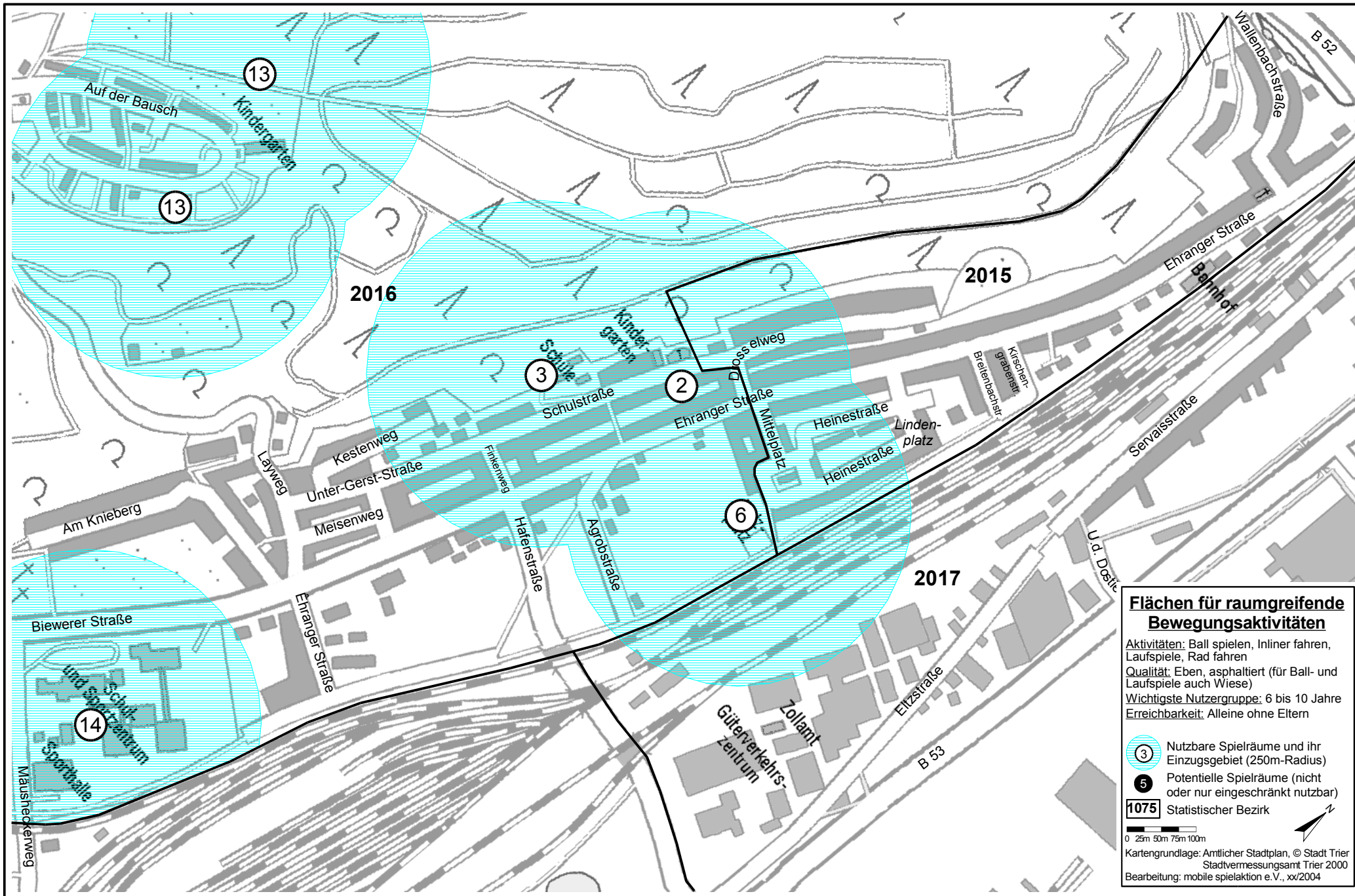
0 25m 50m 75m 100m

Kartengrundlage: Amtlicher Stadtplan, © Stadt Trier
 Stadtvermessungsamt Trier 2000
 Bearbeitung: mobile spielaktion e.V., xx2004

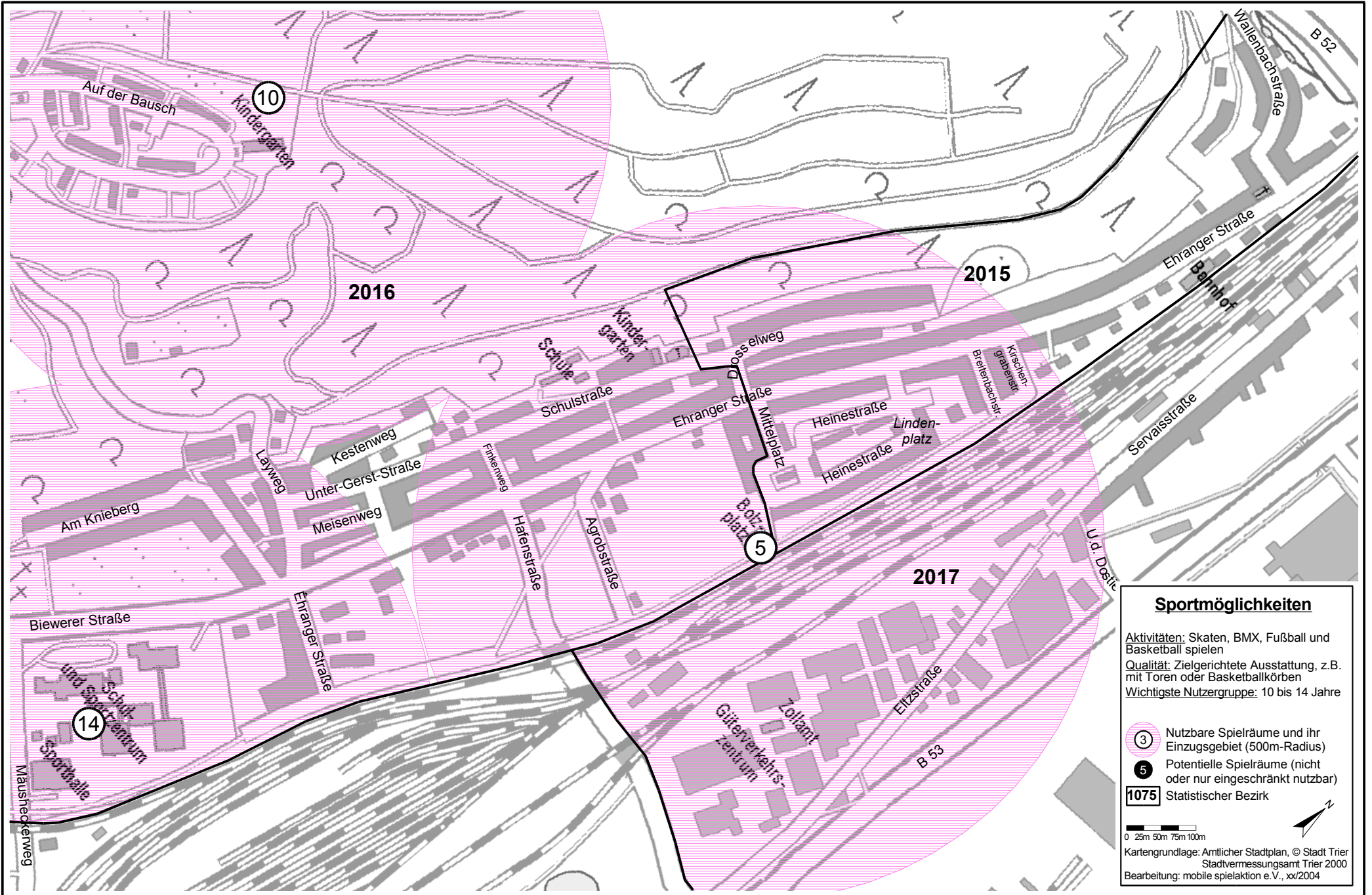
Stadt Trier Bezirk Ehrang: 201 (B)



Stadt Trier Bezirk Ehrang: 201 (B)



Stadt Trier Bezirk Ehrang: 201 (B)



Sportmöglichkeiten

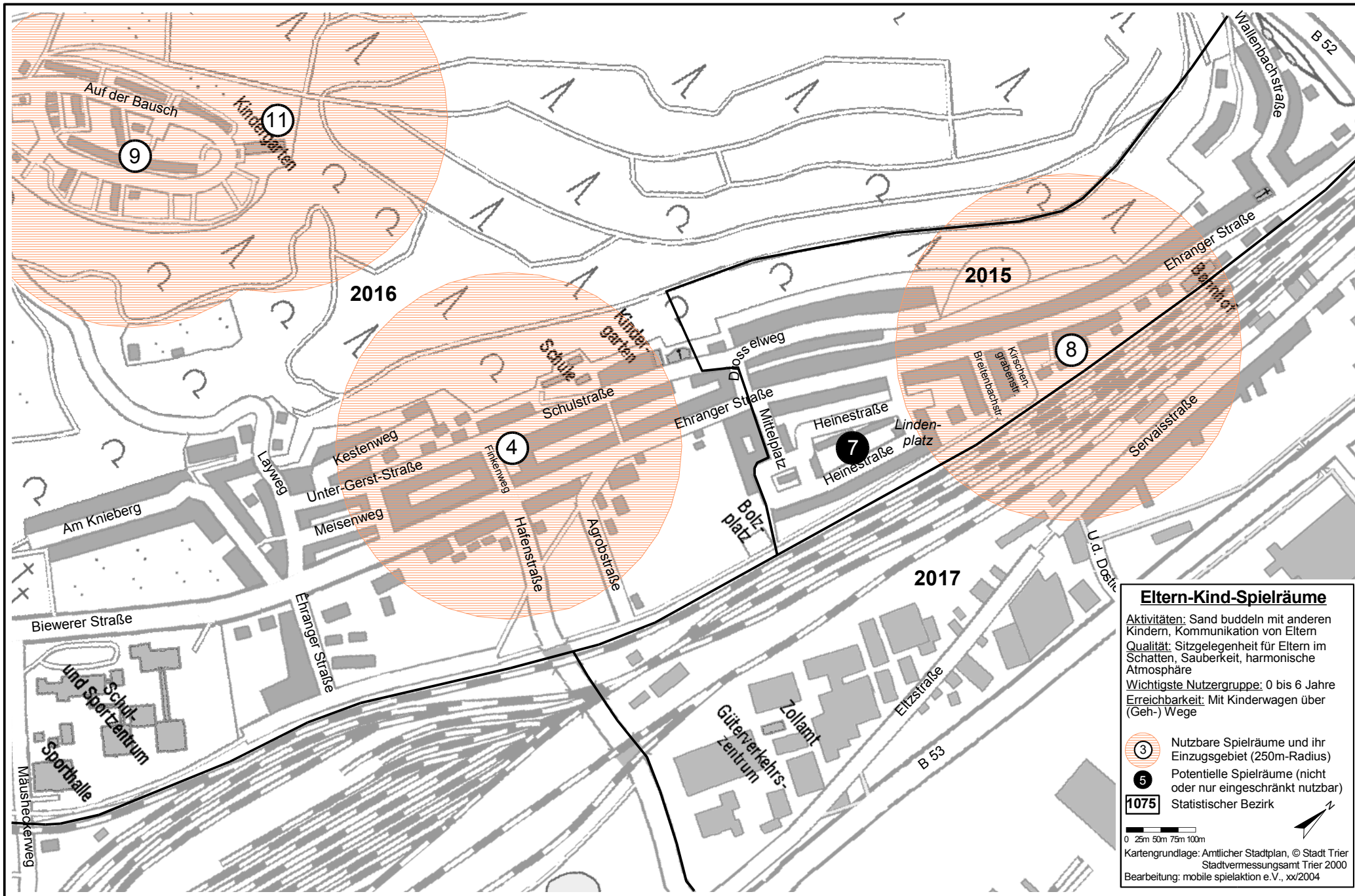
Aktivitäten: Skaten, BMX, Fußball und Basketball spielen
Qualität: Zielgerichtete Ausstattung, z.B. mit Toren oder Basketballkörben
Wichtigste Nutzergruppe: 10 bis 14 Jahre

- 3 Nutzbare Spielräume und ihr Einzugsgebiet (500m-Radius)
- 5 Potentielle Spielräume (nicht oder nur eingeschränkt nutzbar)
- 1075 Statistischer Bezirk

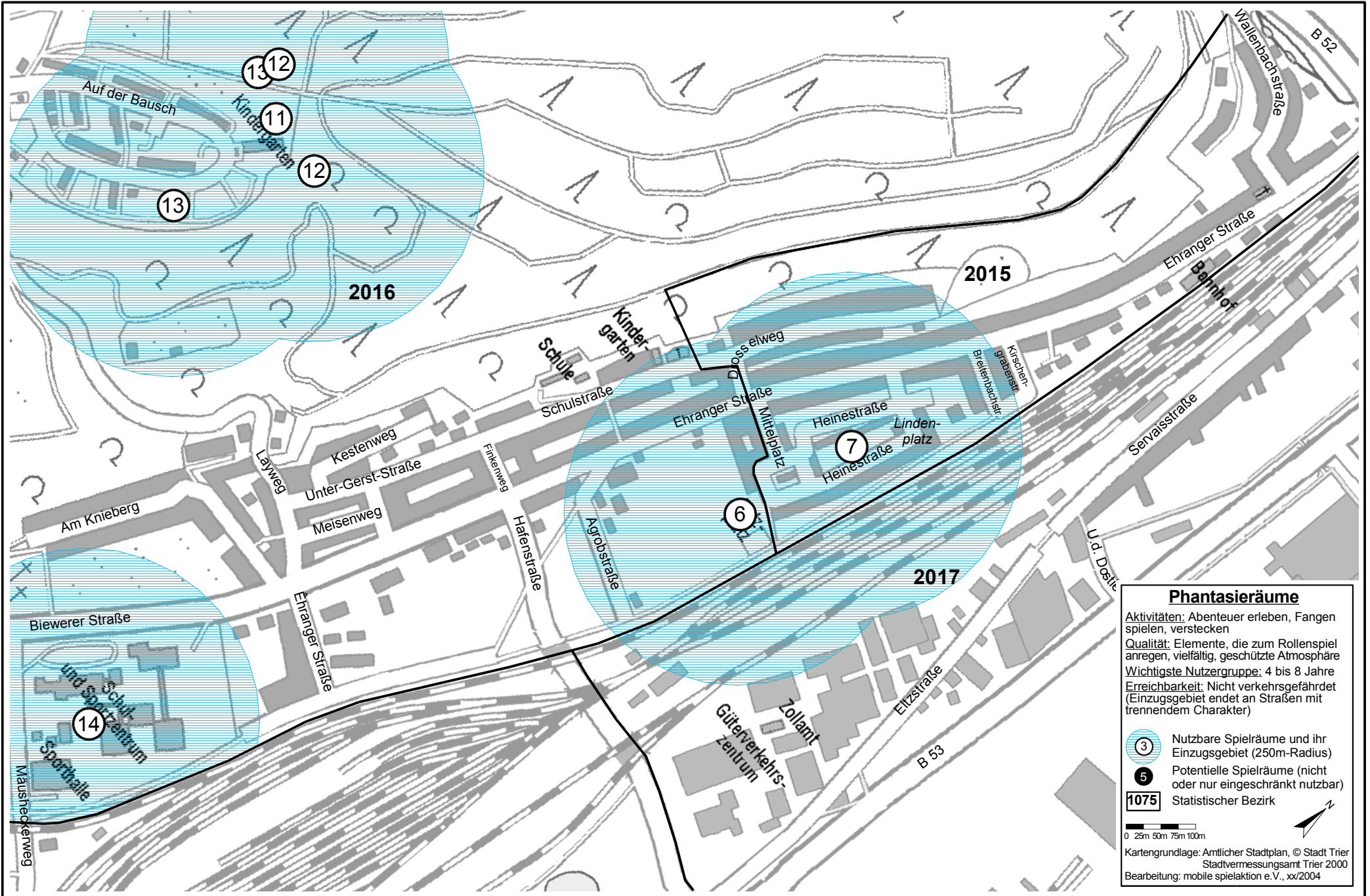
0 25m 50m 75m 100m

Kartengrundlage: Amtlicher Stadtplan, © Stadt Trier
 Stadtvermessungsamt Trier 2000
 Bearbeitung: mobile spielaktion e.V., xx/2004

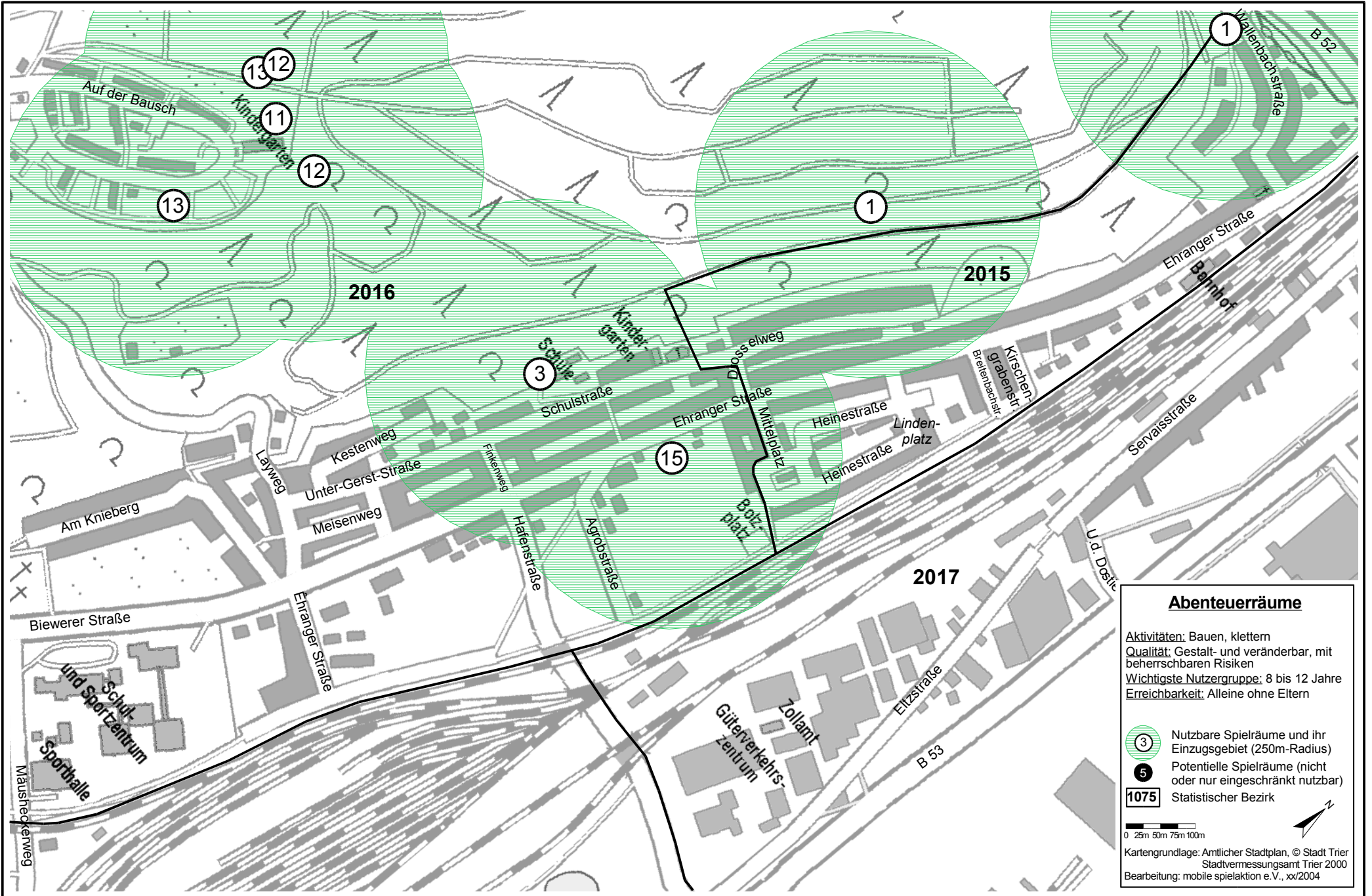
Stadt Trier Bezirk Ehrang: 201 (B)



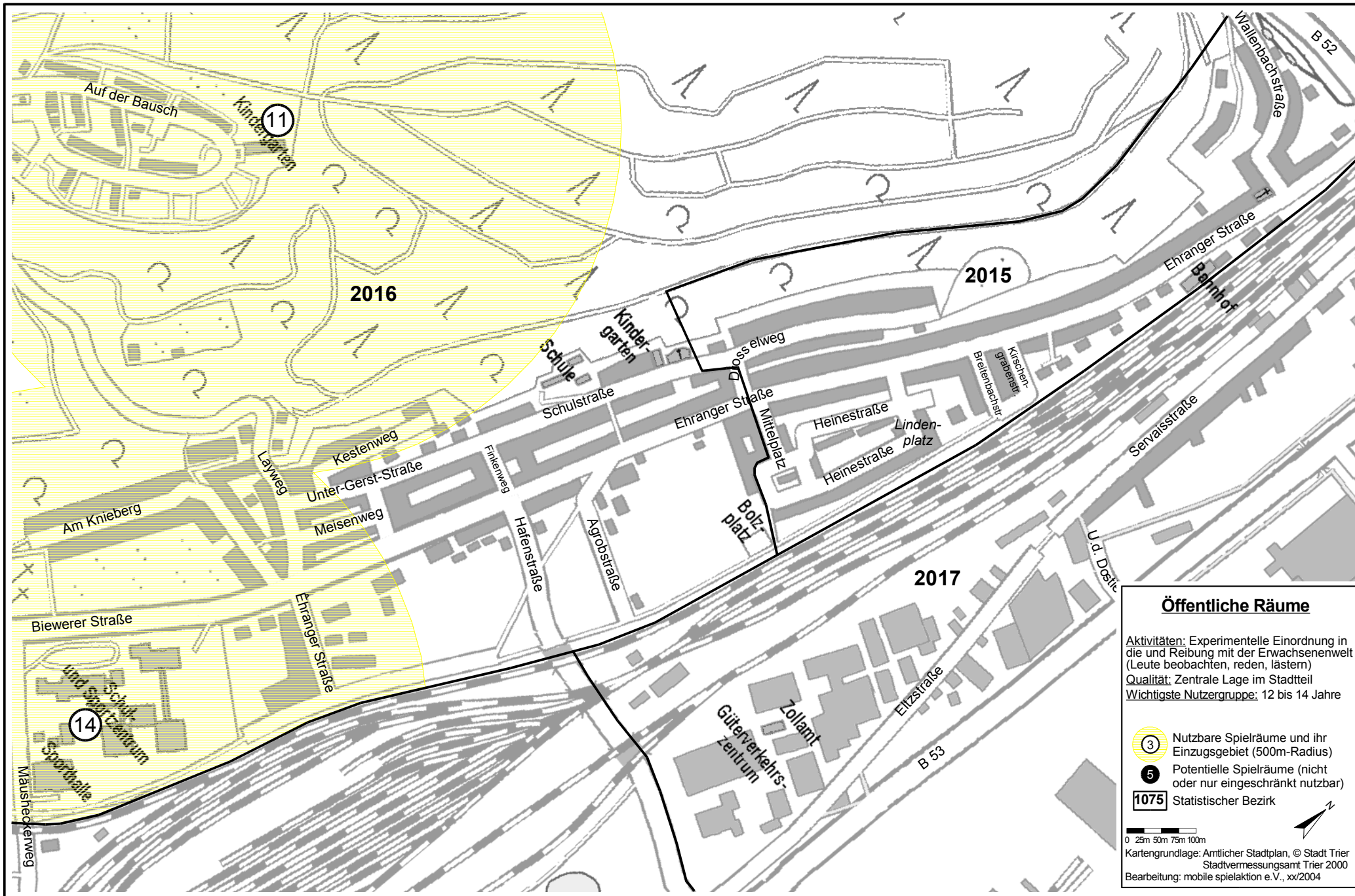
Stadt Trier Bezirk Ehrang: 201 (B)



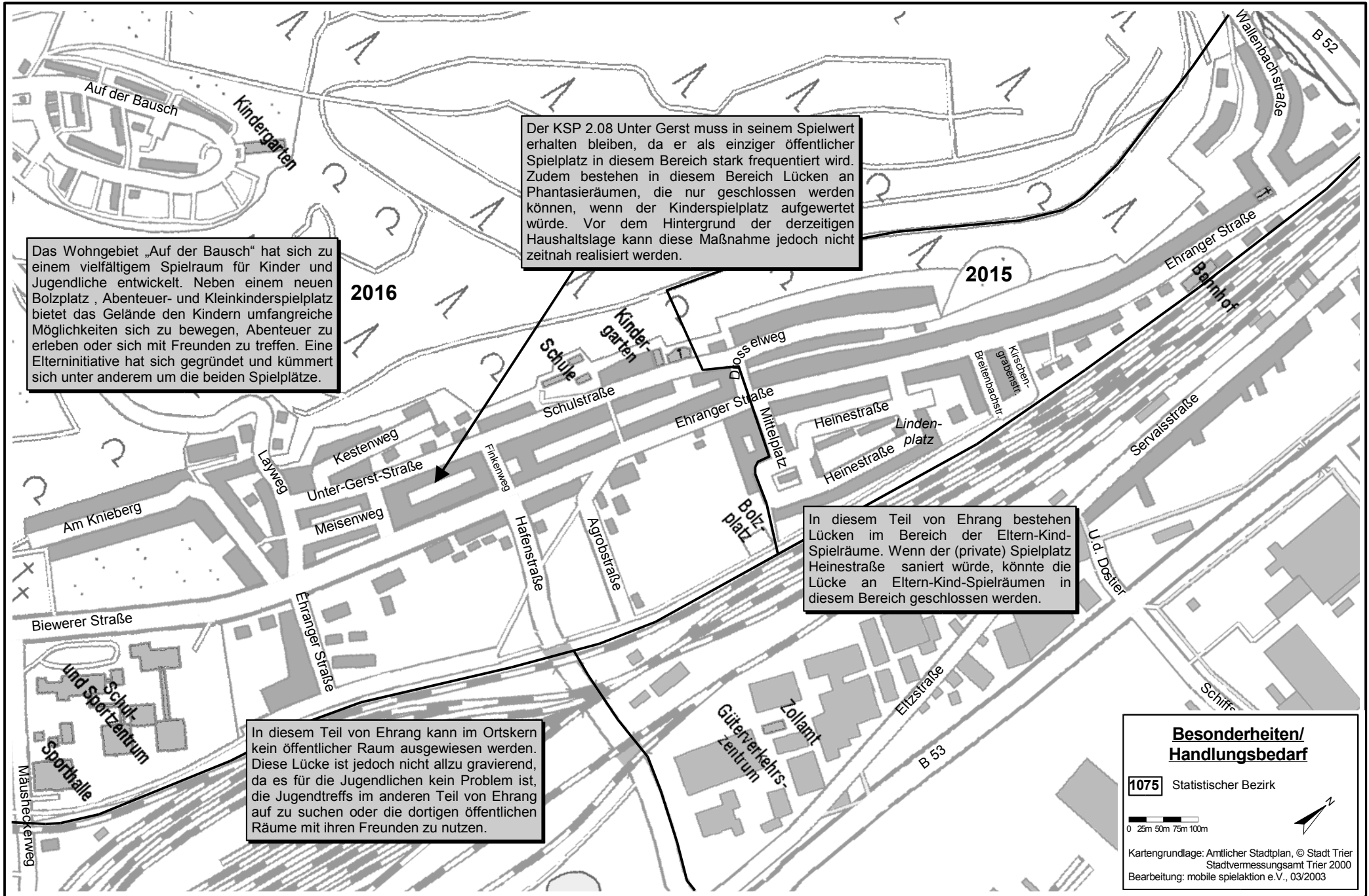
Stadt Trier Bezirk Ehrang: 201 (B)



Stadt Trier Bezirk Ehrang: 201 (B)



Stadt Trier Bezirk Ehrang: 201 (B)



Das Wohngebiet „Auf der Bausch“ hat sich zu einem vielfältigem Spielraum für Kinder und Jugendliche entwickelt. Neben einem neuen Bolzplatz , Abenteuer- und Kleinkinderspielplatz bietet das Gelände den Kindern umfangreiche Möglichkeiten sich zu bewegen, Abenteuer zu erleben oder sich mit Freunden zu treffen. Eine Elterninitiative hat sich gegründet und kümmert sich unter anderem um die beiden Spielplätze.

Der KSP 2.08 Unter Gerst muss in seinem Spielwert erhalten bleiben, da er als einziger öffentlicher Spielplatz in diesem Bereich stark frequentiert wird. Zudem bestehen in diesem Bereich Lücken an Phantasieräumen, die nur geschlossen werden können, wenn der Kinderspielplatz aufgewertet würde. Vor dem Hintergrund der derzeitigen Haushaltslage kann diese Maßnahme jedoch nicht zeitnah realisiert werden.

In diesem Teil von Ehrang bestehen Lücken im Bereich der Eltern-Kind-Spielräume. Wenn der (private) Spielplatz Heinestraße saniert würde, könnte die Lücke an Eltern-Kind-Spielräumen in diesem Bereich geschlossen werden.

In diesem Teil von Ehrang kann im Ortskern kein öffentlicher Raum ausgewiesen werden. Diese Lücke ist jedoch nicht allzu gravierend, da es für die Jugendlichen kein Problem ist, die Jugendtreffs im anderen Teil von Ehrang auf zu suchen oder die dortigen öffentlichen Räume mit ihren Freunden zu nutzen.

**Besonderheiten/
Handlungsbedarf**

1075 Statistischer Bezirk

0 25m 50m 75m 100m

Kartengrundlage: Amtlicher Stadtplan, © Stadt Trier
Stadtvermessungsamt Trier 2000
Bearbeitung: mobile spielaktion e.V., 03/2003