

# Spielraumplan Stadtteil 102: Maximin

- Stadtteilbeschreibung
- Spielraumtabelle
- Kinderstadtplan
- Verkehrssituation
- Wohnungsunmittelbare Spielräume
- Flächen für raumgreifende Bewegungsaktivitäten
- Sportmöglichkeiten
- Eltern-Kind-Spielräume
- Phantasieräume
- Abenteueräume
- Öffentliche Räume
- Besonderheiten und Handlungsbedarf

# Stadt Trier Bezirk 102: Maximin

- Stand April 2003 -

## Allgemeine Charakterisierung

Maximin schließt sich direkt nordwestlich an den Innenstadtbereich an und erfüllt wichtige infrastrukturelle Funktionen für die gesamte Stadt (Behörden, Verbrauchermärkte, Krankenhäuser, Stadion, Freibad, Schulen, Beratungsdienste etc.).

## Demographische Angaben

Altersstruktur der Kinder und Jugendlichen

Altersgruppe	Statistische Bezirke						Summe	Anteil der Altersgruppen	
	1021	1022	1023	1024	1025	1026		Stadtteil	Gesamtstadt
0 – 2 Jahre	35	27	18	29	24	22	155	1,6 %	2,4 %
3 – 5 Jahre	28	30	22	20	28	19	147	1,5 %	2,4 %
6 – 10 Jahre	78	33	36	34	18	24	223	2,3 %	4,2 %
11 – 15 Jahre	103	41	58	41	34	29	306	3,2 %	4,4 %
Summe	244	131	134	124	104	94	831		
Einwohnerzahl	2116	1364	1457	1617	1263	1790	9607		
Kinderanteil	11,5 %	9,6 %	9,2 %	7,7 %	8,2 %	5,3 %		<b>8,6 %</b>	<b>13,4 %</b>

Stand 15.02.2002

## Städtische Sportstätten, Spiel- und Bolzplätze

- KSP 1.20 Balthasar-Neumann-Straße
- KSP 1.22 Wilhelm-Leuschner-Straße
- KSP 1.24 St.-Mergener-Straße
- KSP 1.30 Peter-Friedhofen-Straße
- Bolzplatz 1021.1 Wilhelm-Leuschner-Straße
- Bolzplatz 1022.1 Moselstadion

## Schulen und Kindertagesstätten

- Kindertagesstätte St. Monika (Nordallee)
- Kindergarten St. Martin (Engelstraße)
- Kindergarten St. Paulin (Balthasar-Neumann-Straße)
- Hort Exzellenzhaus (Zurmainer Straße)
- Grundschule Martin (Peter-Friedhofen-Straße)
- Kath. Grundschule St. Paulin (Paulinstraße)
- Geschwister-Scholl-Hauptschule (St. Mergener-Straße)
- Privatschule St. Maximin (Maximinstraße)
- Porta-Nigra-Schule (Private Sonderschule – Engelstraße)
- Private Sonderschule St. Joseph (Schöndorfer Straße)
- Balthasar-Neumann-Technikum (Gymnasium – Paulinstraße)

## Siedlungsstruktur, Grün- und Freiflächen

Die Wohnbebauung des Stadtteils wird immer dichter, je näher sie an die Altstadt heranreicht. Hier dominiert der Geschosswohnungsbau. Etwas lockerere Reihenhausbauweise ist vor allem im nördlichen Teil von Maximin zu finden. Die einzigen größeren zusammenhängenden Freiflächen sind bei den Krankenhäusern und am Moselstadion zu finden.

## Verkehrssituation

Um den Stadtteil herum führen drei mehr oder weniger stark befahrene Straßen (Neue Zurmainer Straße; Nordallee/Theodor-Heuss-Allee und Reichsabtei/Schöndorfer Straße). Darüber hinaus wird Maximin von der Paulinstraße durchzogen, auf der eine hohe Verkehrsdichte ist.

## Zuständigkeiten / Personen

Ortsvorsteher: Gabriele Luz-y-Pérez; Paulinstraße 134; 54292 Trier, Tel. 0651-23585  
Stellvertreter: Egon Pfeil; Thebäerstraße 2, Tel.: 0651-21708

## Stellungnahme zu Besonderheiten und Handlungsbedarf der Analysen von 4/1999

- *Das Bahnhofsviertel wird in nächster Zeit eine Umstrukturierung erfahren. Bei der Neuplanung ist darauf zu achten, dass die von der Ag Spielraum und Wohnumfeld erarbeiteten Kriterien für ein kinderfreundliches Wohnumfeld berücksichtigt werden. Insbesondere sind hier Eltern-Kind-Spielräume, Abenteuerräume, Phantasieräume und Flächen für raumgreifende Bewegungsaktivitäten notwendig.*

In diesem Bereich ist keine Wohnbebauung entstanden. Somit kann auf die Umsetzung der geforderten Spielraumkriterien verzichtet werden.

- *Das Außengelände der Privatschule Maximin ist nicht mehr für Schulfremde nutzbar. Dadurch fehlen den Kindern und Jugendlichen Sportmöglichkeiten in diesem Teil von Maximin. Hier wäre eine öffentliche Nutzbarkeit wieder anzustreben.*

An der Situation hat sich nichts verändert (siehe neuer Handlungsbedarf).

- *Der Spielplatz "Balthasar-Neumann-Straße" befindet sich auf einem Gelände der Deutschen Bahn AG, dessen Nutzung durch einen jährlich sich verlängernden Pachtvertrag gewährleistet ist. Da dieser Platz wichtig für die Kinder ist, muss er langfristig durch einen dauerhaften Vertrag gesichert werden.*

Es besteht immer noch kein dauerhafter Vertrag.

- *In der Peter-Friedhofen-Straße wird zur Zeit von einer Wohnungsbaugesellschaft ein Spielplatz angelegt, der im Sommer fertig wird. Dieser wird die bestehende Lücke bei den Phantasie- und Eltern-Kind-Spielräumen schließen.*

Der Spielplatz wurde umgesetzt und erfüllt die Spielraumkriterien.

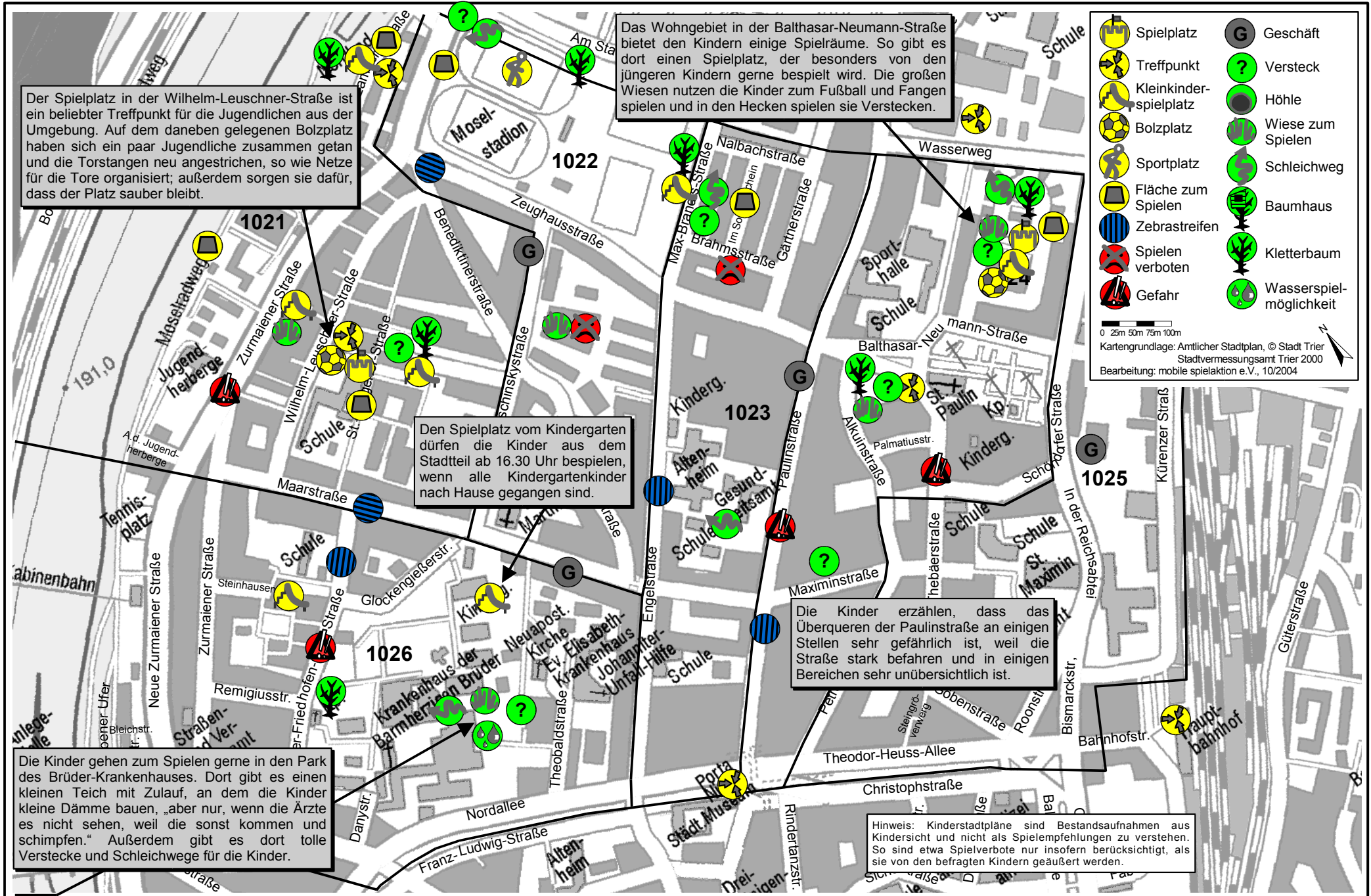
- *Für die Kinder ist die Überquerung vieler Straßen sehr schwer. Hier wären Überlegungen mit der Verkehrsplanung zur Verbesserung der Situation angebracht.*

Die Verkehrssituation in Maximin ist unverändert (siehe neuer Handlungsbedarf).

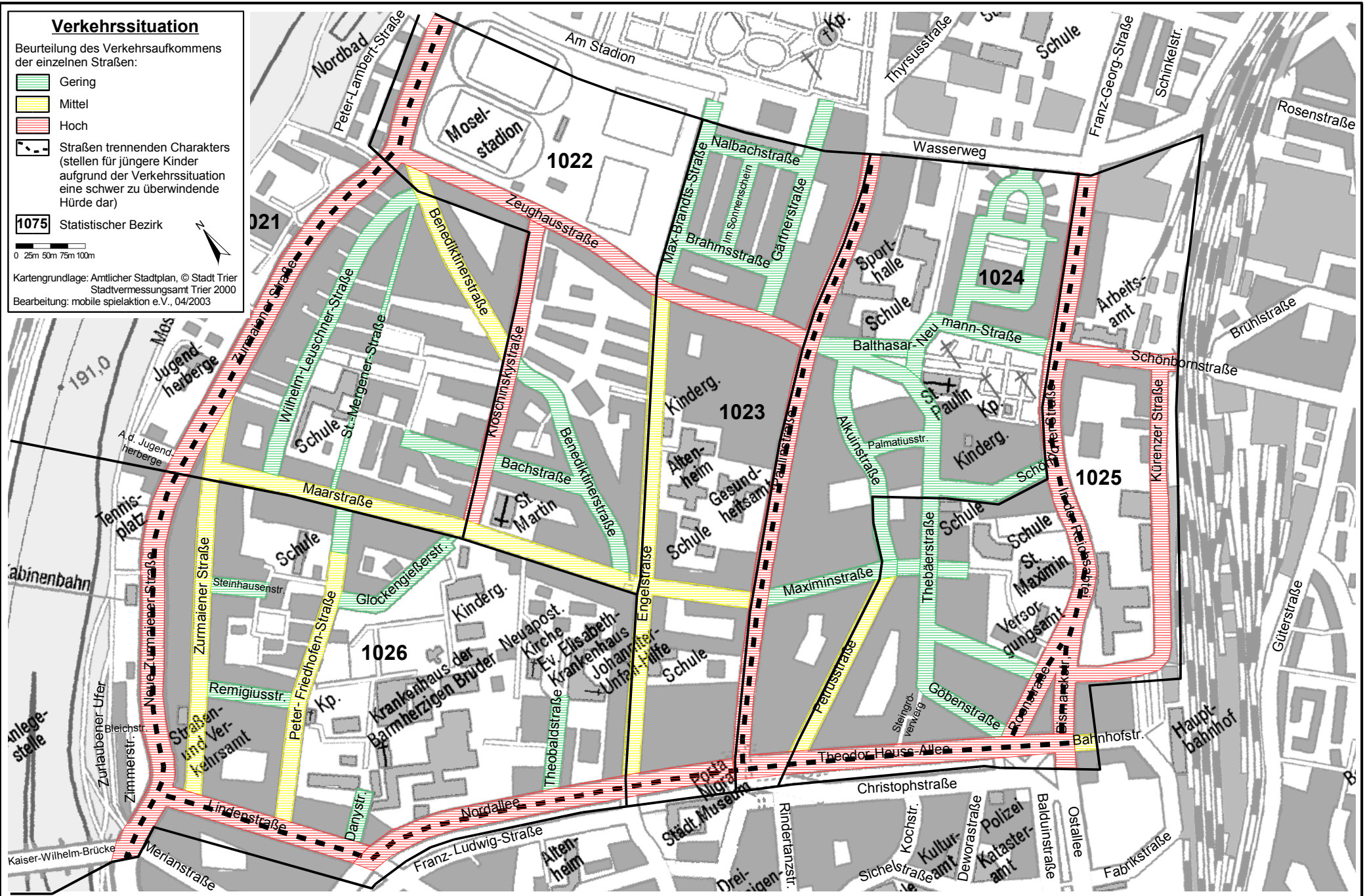
# Stadt Trier Bezirk 102: Maximin – Spielräume

Raum-Nummer	Eltern-Kind-Spielräume	Abenteuerräume	Phantasieräume	Sportmöglichkeiten	Öffentliche Räume	Flächen für raumgreifende Bewegungsaktivitäten	Name / Beschreibung	Anmerkungen
1	x		x	x		x	Spiel- und Bolzplatz Balthasar-Neumann-Straße	
2	(x)		(x)				Spielplatz der Häuser Balthasar-Neumann-Straße 7a-c	Von Bewohnern angelegt
3						x	Wiese vor St. Paulin	
4						(x)	Außengelände St. Maximin	Nur für Schüler der Privatschule nutzbar
5					x		Bahnhofsvorplatz	Gehört zur Altstadt – liegt im Einzugsbereich des Stadtteils
6	x		x				KSP 1.21 Max-Brandts-Straße	Gehört nach Nells Ländchen – liegt im Einzugsbereich des Stadtteils
7				x		x	BMX-Bahn neben Moselstadion	Gehört nach Nells Ländchen – liegt im Einzugsbereich des Stadtteils
8				x		x	Moselstadion	
9				(x)		(x)	Schulhof Grundschule St. Paulin	Begehen und Befahren für Schulfremde verboten; Tor verschlossen
10						x	Spielstraße Benediktinerstraße	
11	(x)						Spielplatz Engelstraße 89-107 (gbt)	Nur für Kinder der Wohnanlage
12	x						Spielplatz Wohnanlage Kloschinskystraße 20	
13	x						KSP 1.24 St.-Mergener-Straße	
14	(x)						Spielplatz Benediktinerstraße	Sandkasten zugewachsen
15			x	x		x	KSP 1.22 und Bolzplatz 1021.1 Wilhelm-Leuschner-Straße	Spielplatz wurde neu gestaltet
16		x		x		x	Schulhof Geschwister-Scholl-Hauptschule + Schulgelände	Basketball; außerhalb der Schulzeit geschlossen
17			x			x	Schulhof Martin-Grundschule	Aufgemalte Straßenspiele
18			x			x	Außengelände Dietrich-Bonhoeffer-Haus	Basketball
19	x		x				Spielplatz Wohnblocks Zurmaiener Straße	Starker Verkehrslärm; teilweise Defekte an Spielgeräten
20				(x)		(x)	Außengelände Jugendherberge	Tore; Tischtennis; Volleyball; Basketball. Nur für Gäste zugänglich.
21			x	x	x	x	Innenhof Ex-Haus	Skaterampe; Bühne; Grillhütte
22	x			x		x	Spiel- und Bolzplatz Zurmaiener Straße	Gehört zu den Häusern
23			x				Wiese hinter den Häusern Kloschinskystraße	
24						x	Freiflächen Benediktinerstraße	
25		x				x	Moselufer und Radweg	
26	x		x				KSP 1.30 Peter-Friedhofen-Straße	neu angelegter Spielplatz
27						x	Garagenhof Wohnblock Peter-Friedhofen-Straße	

# Kinderstadtplan Trier Bezirk 102: Maximin



# Stadt Trier Bezirk 102: Maximin




## Verkehrssituation

Beurteilung des Verkehrsaufkommens der einzelnen Straßen:

- Gering
- Mittel
- Hoch
- Straßen trennenden Charakters (stellen für jüngere Kinder aufgrund der Verkehrssituation eine schwer zu überwindende Hürde dar)

**1075** Statistischer Bezirk



Kartengrundlage: Amtlicher Stadtplan, © Stadt Trier  
 Stadtvermessungsamt Trier 2000  
 Bearbeitung: mobile spielaktion e.V., 04/2003

# Stadt Trier Bezirk 102: Maximin

## Wohnungsunmittelbarer Spielraum

**Aktivitäten:** Rummeln, Ball spielen, hupfen, klettern  
**Qualität:** Glatte Fläche, eben, einsehbar, vielfältig, nicht verkehrgefährdet  
**Wichtigste Nutzergruppe:** 0 bis 6 Jahre  
**Erreichbarkeit:** Direkt vor der Haustür

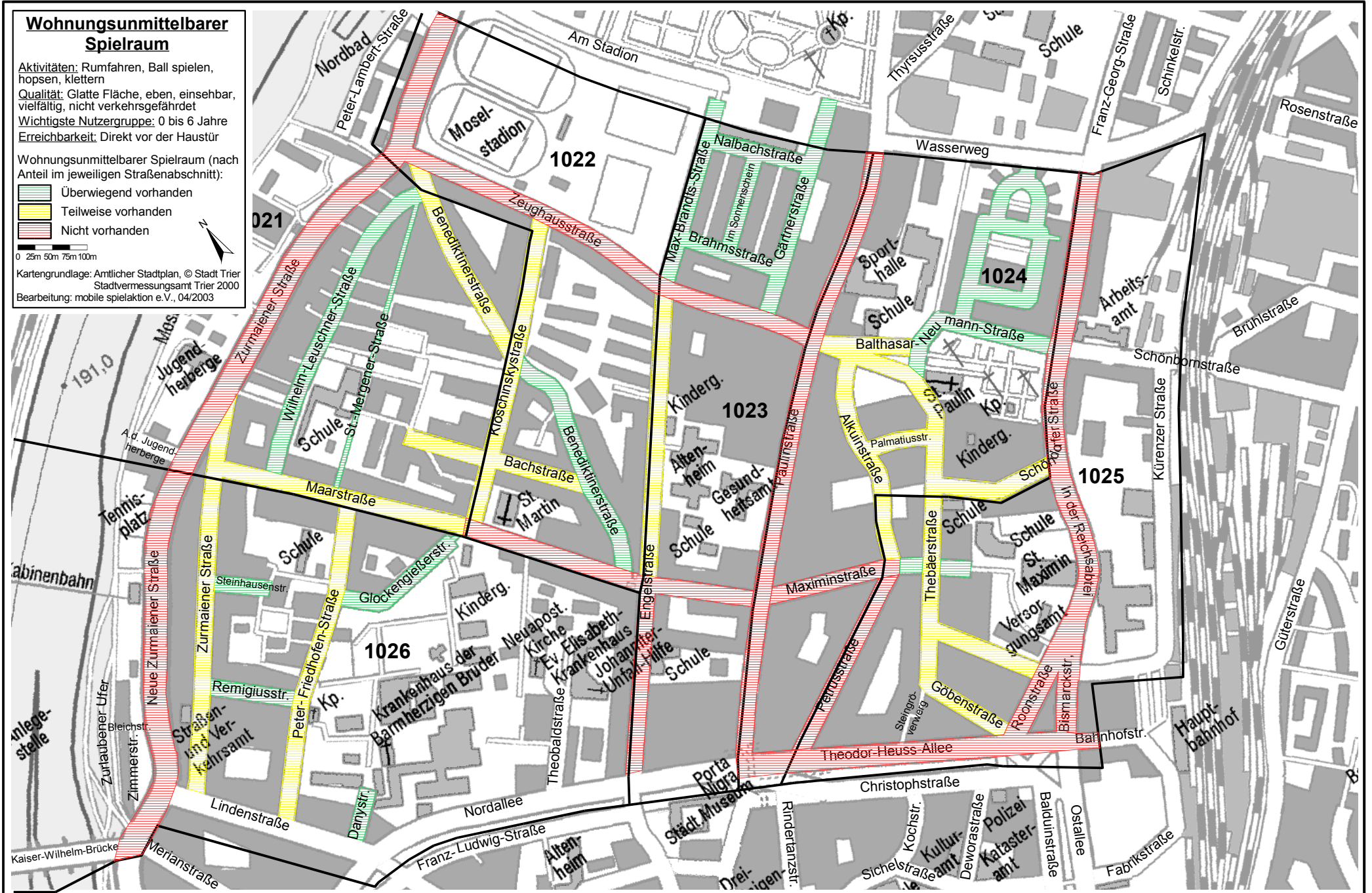
Wohnungsunmittelbarer Spielraum (nach Anteil im jeweiligen Straßenabschnitt):

- Überwiegend vorhanden
- Teilweise vorhanden
- Nicht vorhanden

0 25m 50m 75m 100m



Kartengrundlage: Amtlicher Stadtplan, © Stadt Trier  
 Stadtvermessungsamt Trier 2000  
 Bearbeitung: mobile spielaktion e.V., 04/2003



# Stadt Trier Bezirk 102: Maximin

## Flächen für raumgreifende Bewegungsaktivitäten

Aktivitäten: Ball spielen, Inliner fahren, Laufspiele, Rad fahren

Qualität: Eben, asphaltiert (für Ball- und Laufspiele auch Wiese)

Wichtigste Nutzergruppe: 6 bis 10 Jahre

Erreichbarkeit: Alleine ohne Eltern

**3** Nutzbare Spielräume und ihr Einzugsgebiet (250m-Radius)

**5** Potentielle Spielräume (nicht oder nur eingeschränkt nutzbar)

**1075** Statistischer Bezirk

0 25m 50m 75m 100m

Kartengrundlage: Amtlicher Stadtplan, © Stadt Trier  
 Stadtvermessungsamt Trier 2000

Bearbeitung: mobile spielaktion e.V., 04/2003



# Stadt Trier Bezirk 102: Maximin

## Sportmöglichkeiten

Aktivitäten: Skaten, BMX, Fußball und Basketball spielen

Qualität: Zielgerichtete Ausstattung, z.B. mit Toren oder Basketballkörben

Wichtigste Nutzergruppe: 10 bis 14 Jahre

③ Nutzbare Spielräume und ihr Einzugsgebiet (500m-Radius)

⑤ Potentielle Spielräume (nicht oder nur eingeschränkt nutzbar)

1075 Statistischer Bezirk

0 25m 50m 75m 100m

Kartengrundlage: Amtlicher Stadtplan, © Stadt Trier  
 Stadtvermessungsamt Trier 2000  
 Bearbeitung: mobile spielaktion e.V., 04/2003






# Stadt Trier Bezirk 102: Maximin

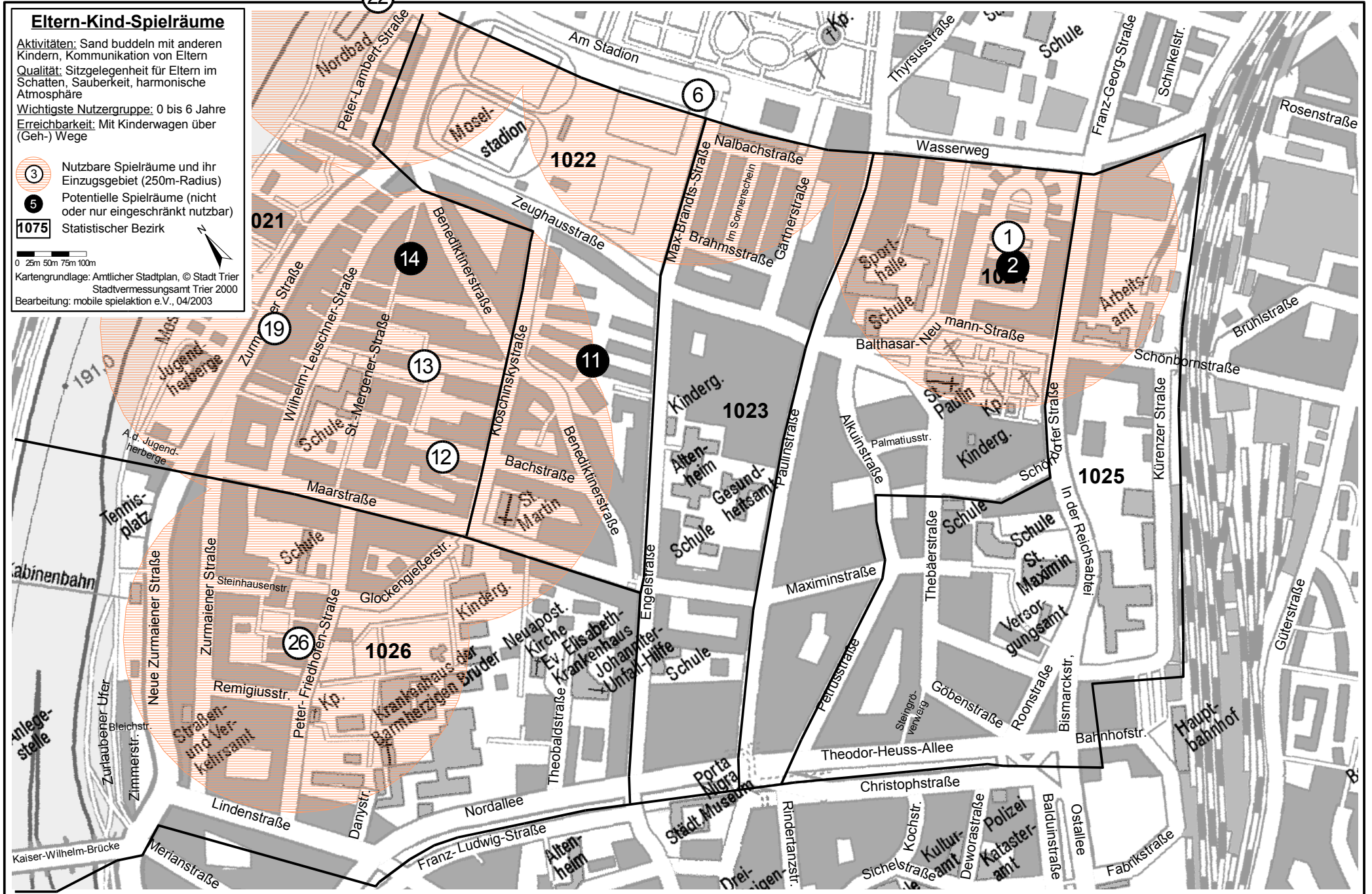
## Eltern-Kind-Spielräume

**Aktivitäten:** Sand buddeln mit anderen Kindern, Kommunikation von Eltern  
**Qualität:** Sitzgelegenheit für Eltern im Schatten, Sauberkeit, harmonische Atmosphäre  
**Wichtigste Nutzergruppe:** 0 bis 6 Jahre  
**Erreichbarkeit:** Mit Kinderwagen über (Geh-) Wege

- ③ Nutzbare Spielräume und ihr Einzugsgebiet (250m-Radius)
- ⑤ Potentielle Spielräume (nicht oder nur eingeschränkt nutzbar)
- 1075 Statistischer Bezirk



Kartengrundlage: Amtlicher Stadtplan, © Stadt Trier  
 Stadtvermessungsamt Trier 2000  
 Bearbeitung: mobile spielaktion e.V., 04/2003



# Stadt Trier Bezirk 102: Maximin

## Phantasieräume

**Aktivitäten:** Abenteuer erleben, Fangen spielen, verstecken

**Qualität:** Elemente, die zum Rollenspiel anregen, vielfältig, geschützte Atmosphäre

**Wichtigste Nutzergruppe:** 4 bis 8 Jahre

**Erreichbarkeit:** Nicht verkehrsfähig (Einzugsgebiet endet an Straßen mit trennendem Charakter)

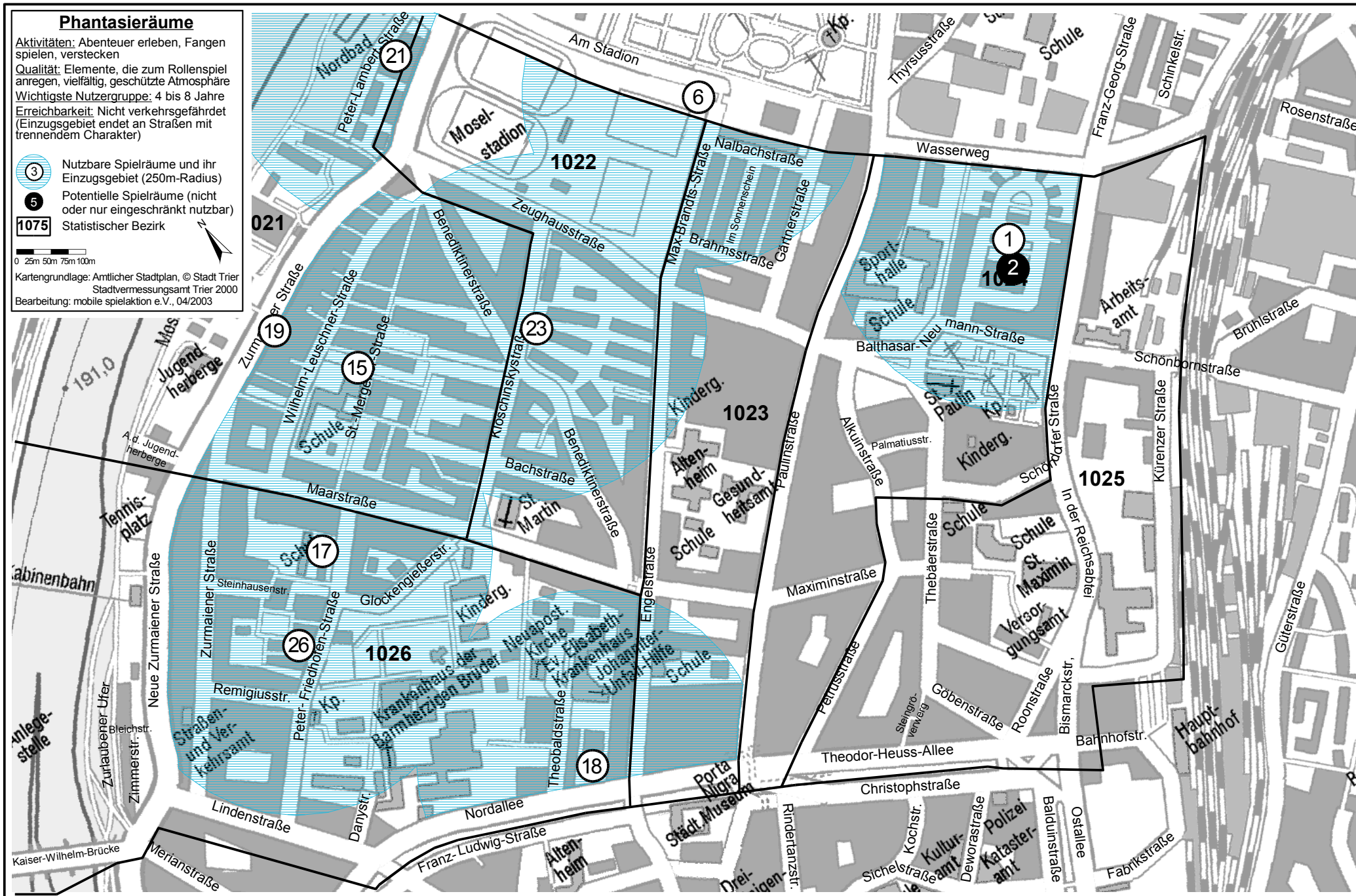
**3** Nutzbare Spielräume und ihr Einzugsgebiet (250m-Radius)

**5** Potentielle Spielräume (nicht oder nur eingeschränkt nutzbar)

**1075** Statistischer Bezirk

0 25m 50m 75m 100m




Kartengrundlage: Amtlicher Stadtplan, © Stadt Trier  
 Stadtvermessungsamt Trier 2000  
 Bearbeitung: mobile spielaktion e.V., 04/2003




# Stadt Trier Bezirk 102: Maximin

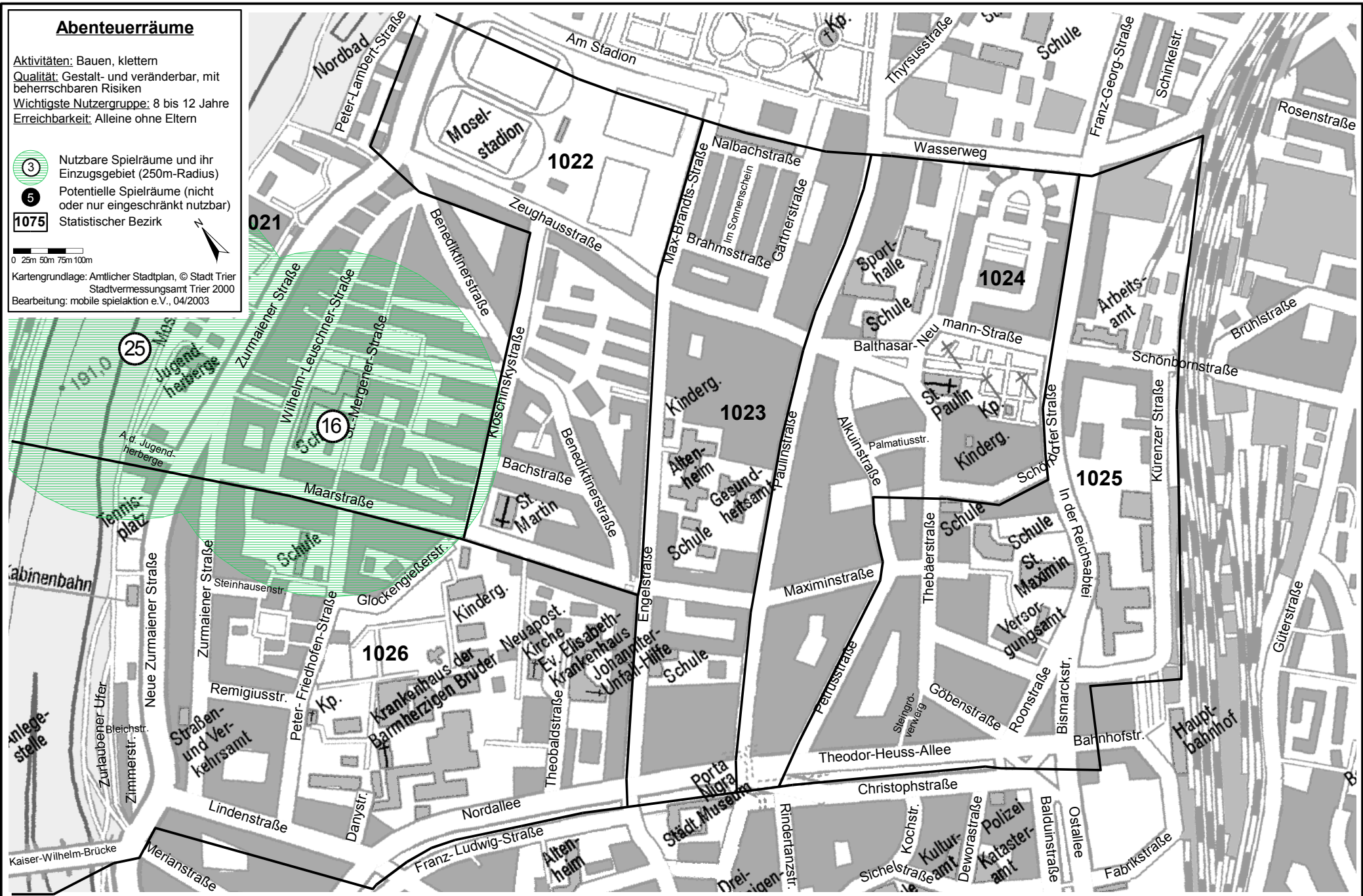
## Abenteuerräume

**Aktivitäten:** Bauen, klettern  
**Qualität:** Gestalt- und veränderbar, mit beherrschbaren Risiken  
**Wichtigste Nutzergruppe:** 8 bis 12 Jahre  
**Erreichbarkeit:** Alleine ohne Eltern

-  Nutzbare Spielräume und ihr Einzugsgebiet (250m-Radius)
-  Potentielle Spielräume (nicht oder nur eingeschränkt nutzbar)
-  Statistischer Bezirk



Kartengrundlage: Amtlicher Stadtplan, © Stadt Trier  
 Stadtvermessungsamt Trier 2000  
 Bearbeitung: mobile spielaktion e.V., 04/2003



# Stadt Trier Bezirk 102: Maximin

## Öffentliche Räume

**Aktivitäten:** Experimentelle Einordnung in die und Reibung mit der Erwachsenenwelt (Leute beobachten, reden, lästern)

**Qualität:** Zentrale Lage im Stadtteil

**Wichtigste Nutzergruppe:** 12 bis 14 Jahre

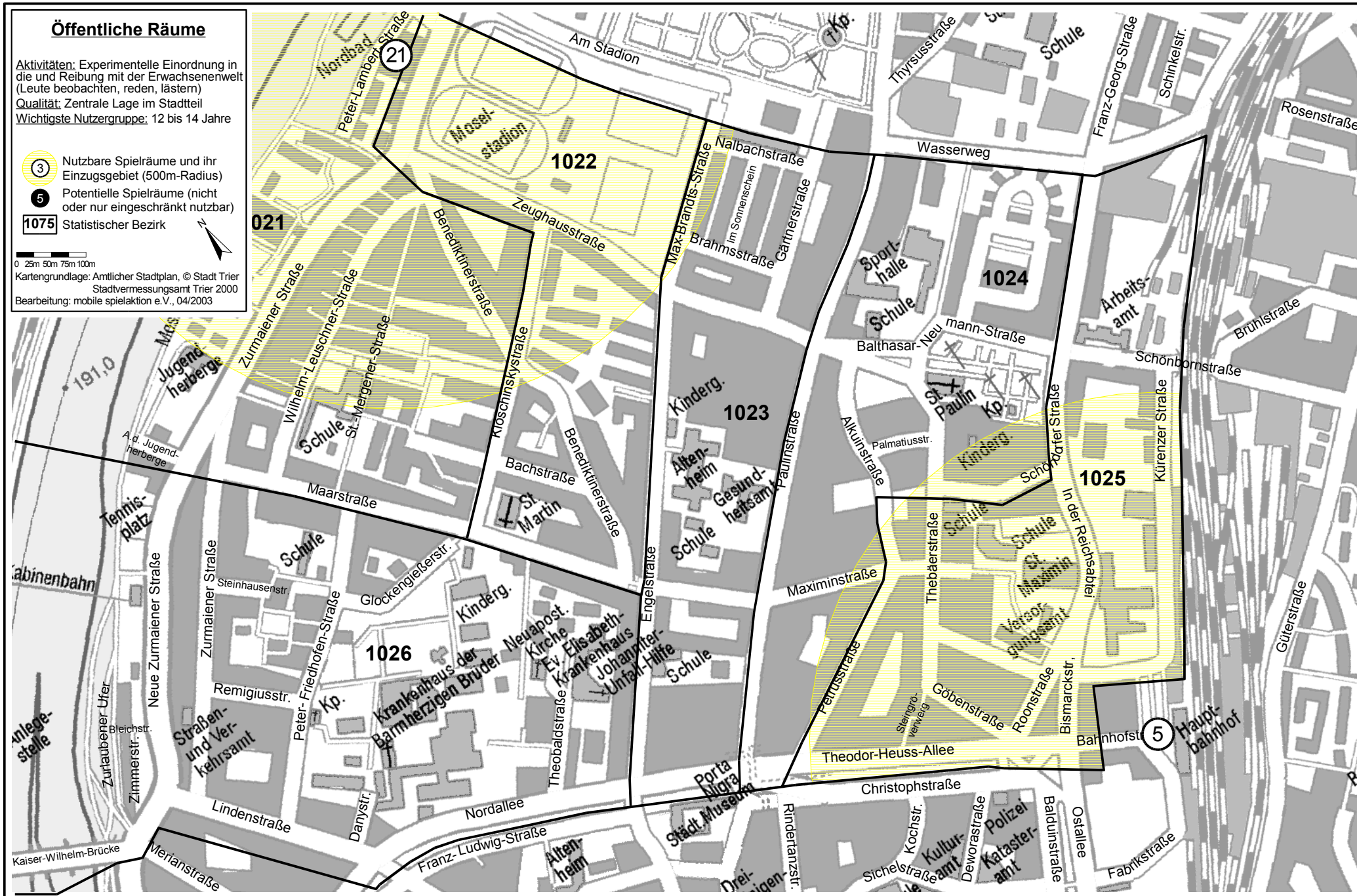
**3** Nutzbare Spielräume und ihr Einzugsgebiet (500m-Radius)

**5** Potentielle Spielräume (nicht oder nur eingeschränkt nutzbar)

**1075** Statistischer Bezirk

0 25m 50m 75m 100m

Kartengrundlage: Amtlicher Stadtplan, © Stadt Trier  
 Stadtvermessungsamt Trier 2000  
 Bearbeitung: mobile spielaktion e.V., 04/2003



# Stadt Trier Bezirk 102: Maximin

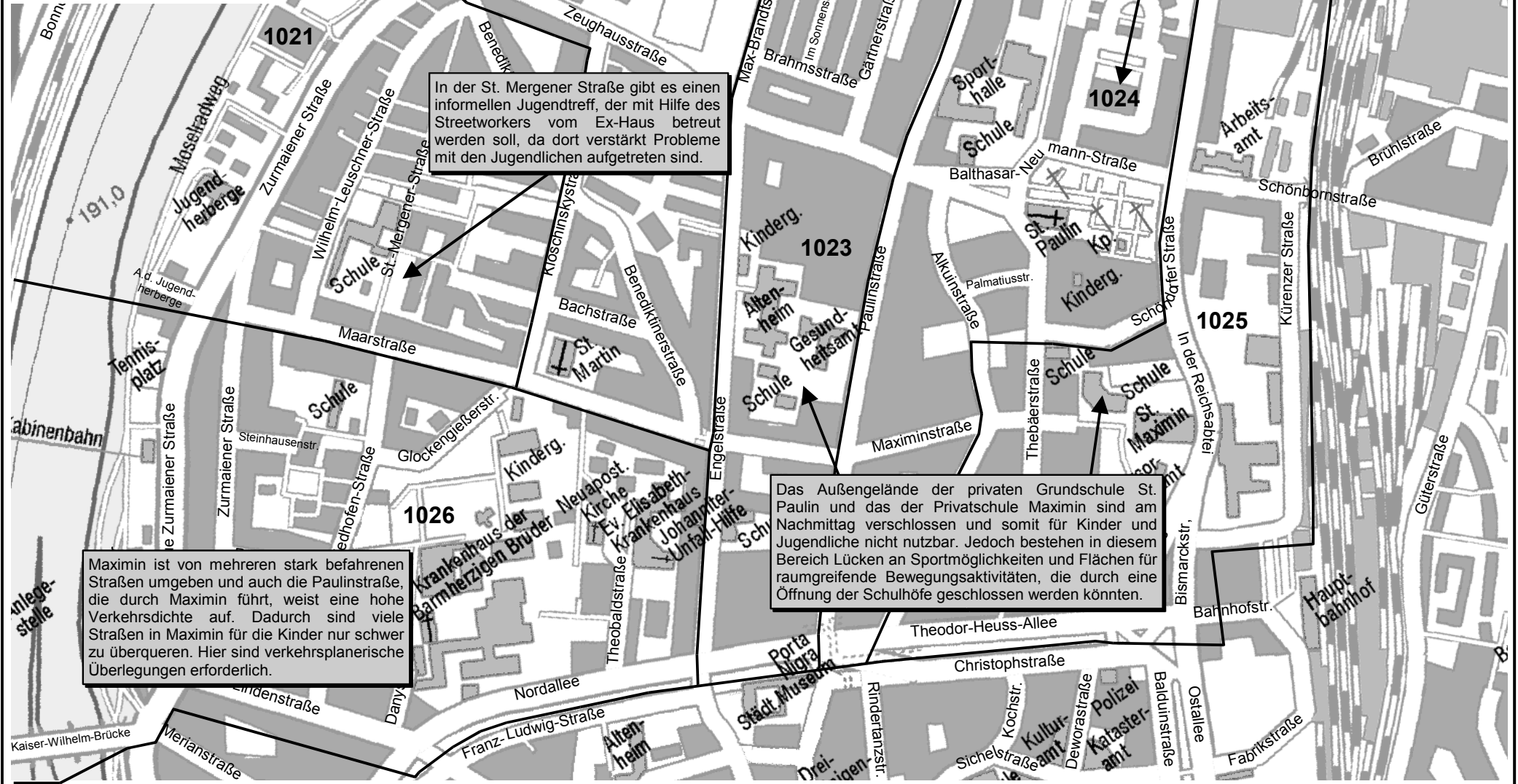
## Besonderheiten/ Handlungsbedarf

**1075** Statistischer Bezirk

0 25m 50m 75m 100m



Kartengrundlage: Amtlicher Stadtplan, © Stadt Trier  
Stadtvermessungsamt Trier 2000  
Bearbeitung: mobile spielaktion e.V., 09/2003



In der St. Mergener Straße gibt es einen informellen Jugendtreff, der mit Hilfe des Streetworkers vom Ex-Haus betreut werden soll, da dort verstärkt Probleme mit den Jugendlichen aufgetreten sind.

Der KSP 1.20 Balthasar-Neumann-Straße befindet sich auf einem Gelände der Deutschen Bahn AG, dessen Nutzung durch einen jährlich sich verlängernden Pachtvertrag gewährleistet ist. Da dieser Platz sehr wichtig für die Kinder ist, muss er langfristig durch einen dauerhaften Vertrag gesichert werden.

Maximin ist von mehreren stark befahrenen Straßen umgeben und auch die Paulinstraße, die durch Maximin führt, weist eine hohe Verkehrsdichte auf. Dadurch sind viele Straßen in Maximin für die Kinder nur schwer zu überqueren. Hier sind verkehrsplanerische Überlegungen erforderlich.

Das Außengelände der privaten Grundschule St. Paulin und das der Privatschule Maximin sind am Nachmittag verschlossen und somit für Kinder und Jugendliche nicht nutzbar. Jedoch bestehen in diesem Bereich Lücken an Sportmöglichkeiten und Flächen für raumgreifende Bewegungsaktivitäten, die durch eine Öffnung der Schulhöfe geschlossen werden könnten.