

Spielraumplan Stadtteil 101: Nells Ländchen

- Stadtteilbeschreibung
- Spielraumtabelle
- Kinderstadtplan
- Verkehrssituation
- Wohnungsunmittelbare Spielräume
- Flächen für raumgreifende Bewegungsaktivitäten
- Sportmöglichkeiten
- Eltern-Kind-Spielräume
- Phantasieräume
- Abenteueräume
- Öffentliche Räume
- Besonderheiten und Handlungsbedarf

Stadt Trier Bezirk 101: Nells Ländchen

- Stand April 2003 -

Allgemeine Charakterisierung

Im Stadtteil befinden sich neben den Wohngebieten noch verschiedene andere Flächen: Eines der großen Gewerbegebiete Triers; der Nells Park; der städtische Friedhof und das neu erschlossene Wohngebiet Castelforte. Ein Teil des Stadtteils gehört zu den sozialen Problembereichen Triers.

Demographische Angaben

Altersstruktur der Kinder und Jugendlichen

Altersgruppe	Statistische Bezirke			Summe	Anteil der Altersgruppen	
	1011	1012	1013		Stadtteil	Gesamtstadt
0 – 2 Jahre	71	30	32	133	3,6 %	2,4 %
3 – 5 Jahre	73	19	48	140	3,8 %	2,4 %
6 – 10 Jahre	100	42	83	225	6,0 %	4,2 %
11 – 15 Jahre	112	44	55	211	5,7 %	4,4 %
Summe	356	135	218	709		
Einwohnerzahl	2057	850	816	3723		
Kinderanteil	17,3 %	15,9 %	26,7 %		19,0 %	13,4 %

Stand 15.02.2002

Städtische Sportstätten, Spiel- und Bolzplätze

- KSP 1.14 Nells Ländchen
- KSP 1.16 Am Beutelweg
- KSP 1.31 Verdistraße
- KSP 1.21 Max-Brandts-Straße
- Bolzplatz 1012.1 Nells Park

Schulen und Kindertagesstätten

- Kindergarten Sonnengarten (Karl-Grün-Straße)
- Integrative Kindertagesstätte Club Aktiv (Karl-Grün-Straße)
- Babystube Trier-Nord (Karl-Grün-Straße)
- Kindertagesstätte St. Ambrosius (Ambrosiusstraße)
- Hort Ambrosius (Franz-Georg-Straße)
- Grundschule Ambrosius (Thyrususstraße)
- Theodor-Heuss-Hauptschule (Thyrususstraße)

Siedlungsstruktur, Grün- und Freiflächen

Der Stadtteil hat durch den Nells Park relativ viele Grün- und Freiflächen. Die Wohnbebauung befindet sich vor allem zwischen Herzogenbuscher Straße und der Bahnlinie. Hier sind vorwiegend Mehrfamilienhäuser und Mietblocks anzutreffen; in einzelnen Straßen auch Einfamilienhäuser. Durch Modernisierungen und Wohnprojekte wurde hier in den letzten Jahren einiges verändert.

Verkehrssituation

Die Zurmaiener Straße, die am Verteilerkreis in die Autobahn mündet, weist eine hohe Verkehrsdichte auf. Entlang dieser Achse ist aber wenig Wohnbebauung. Mit einer hohen Verkehrsbelastung müssen auch die Anwohner entlang der Herzogenbuscher Straße, dem Wasserweg, der Franz-Georg-Straße und der Parkstraße leben.

Zuständigkeiten / Personen

Ortsvorsteher: Gabriele Luz-y-Pérez; Paulinstraße 134; 54292 Trier, Tel. 0651-23585
Stellvertreter: Egon Pfeil; Thebäerstraße 2, Tel.: 0651-21708

Stellungnahme zu Besonderheiten und Handlungsbedarf der Analysen von 4/1999

- *Der Spielplatz in der Verdistraße muss auf jeden Fall für die Kinder erhalten bleiben. Sollte hier im Zuge von Konversionsmaßnahmen eine Veränderung erfolgen, so wäre eine zusätzliche Aufwertung zum Abenteuerraum wichtig, um bestehende Lücken zu schließen.*

Der Spielplatz wurde mit den Kindern neu geplant und gebaut. Die Einweihung war im April 2002.

- *Auf dem Spielplatz "Am Beutelweg" liegt immer wieder sehr viel Müll herum. Um das Problem in den Griff zu bekommen, gibt es zur Zeit wieder eine Initiative vom Bürgerhaus, bei der die Jugendlichen sich an der Platzsäuberung beteiligen. Für die ihn umgebenden Wohnblocks ist der Spielplatz als Treffpunkt sehr wichtig. Auch in diesem Gebiet stehen in nächster Zeit Veränderungen im Rahmen der Wohnungsbaupolitik an.*

Nach Beendigung der Baumaßnahmen soll der Spielplatz wiederhergestellt werden.

- *Bis auf eine noch zu schließende Lücke bei den Abenteueräumen, ist eine gute Deckung der Spielraumradien gegeben. Neben den Veränderungsmöglichkeiten in der Verdistraße, besteht auch noch ein Spielraumpotential im Konversionsgelände Castelforte (z.B. bei der Anlage von Grünzügen).*

Es wurde ein neuer Kinderspielplatz im Wohngebiet Castelforte errichtet.

- *Der Nells Park hat einerseits einen wichtigen Stellenwert für die täglichen Spielaktivitäten der Kinder, andererseits hat er als Naherholungsgebiet eine wichtige Funktion für den Stadtteil.*

Der Stellenwert des Nells Parks ist unverändert, jedoch wird der Spielwert durch Jugendliche beeinträchtigt (siehe neuer Handlungsbedarf).

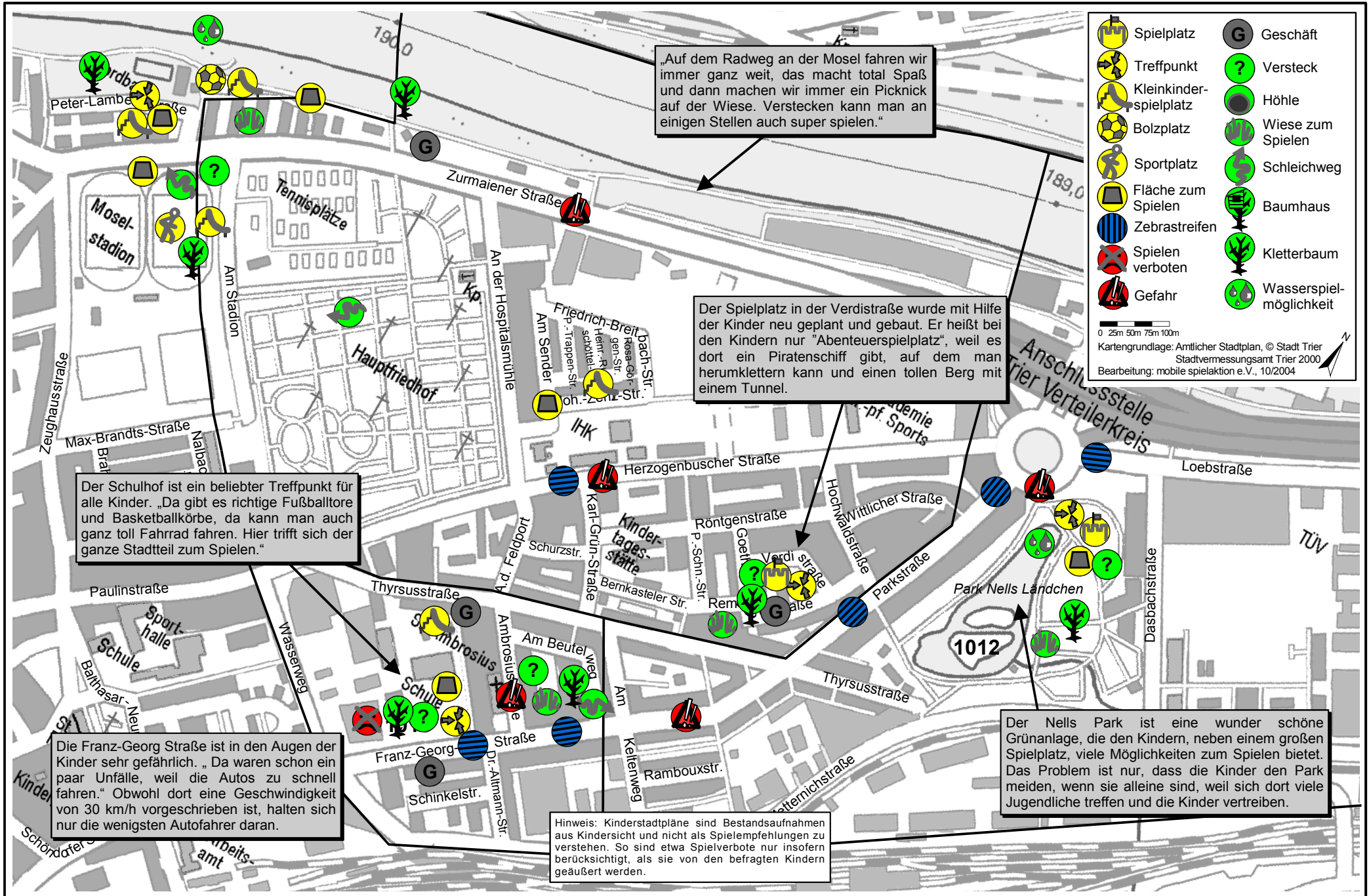
- *Durch die Konversionsprojekte verändert sich der Stadtteil "Nells Ländchen". So fand eine Neukonstellation der Tageseinrichtungen in der ehemaligen französischen Schule statt, es gibt verschiedene Wohnprojekte und auf dem Castelfortegelände gibt es Neuansiedlungen unterschiedlichster Formen. Zudem wird die in Planung befindliche neue Verkehrsführung den Stadtteil vom Verkehr entlasten (Autobahnzubringer über die Dasbachstraße).*

Die neue Verkehrsführung befindet sich immer noch in der Planungsphase (siehe neuer Handlungsbedarf).

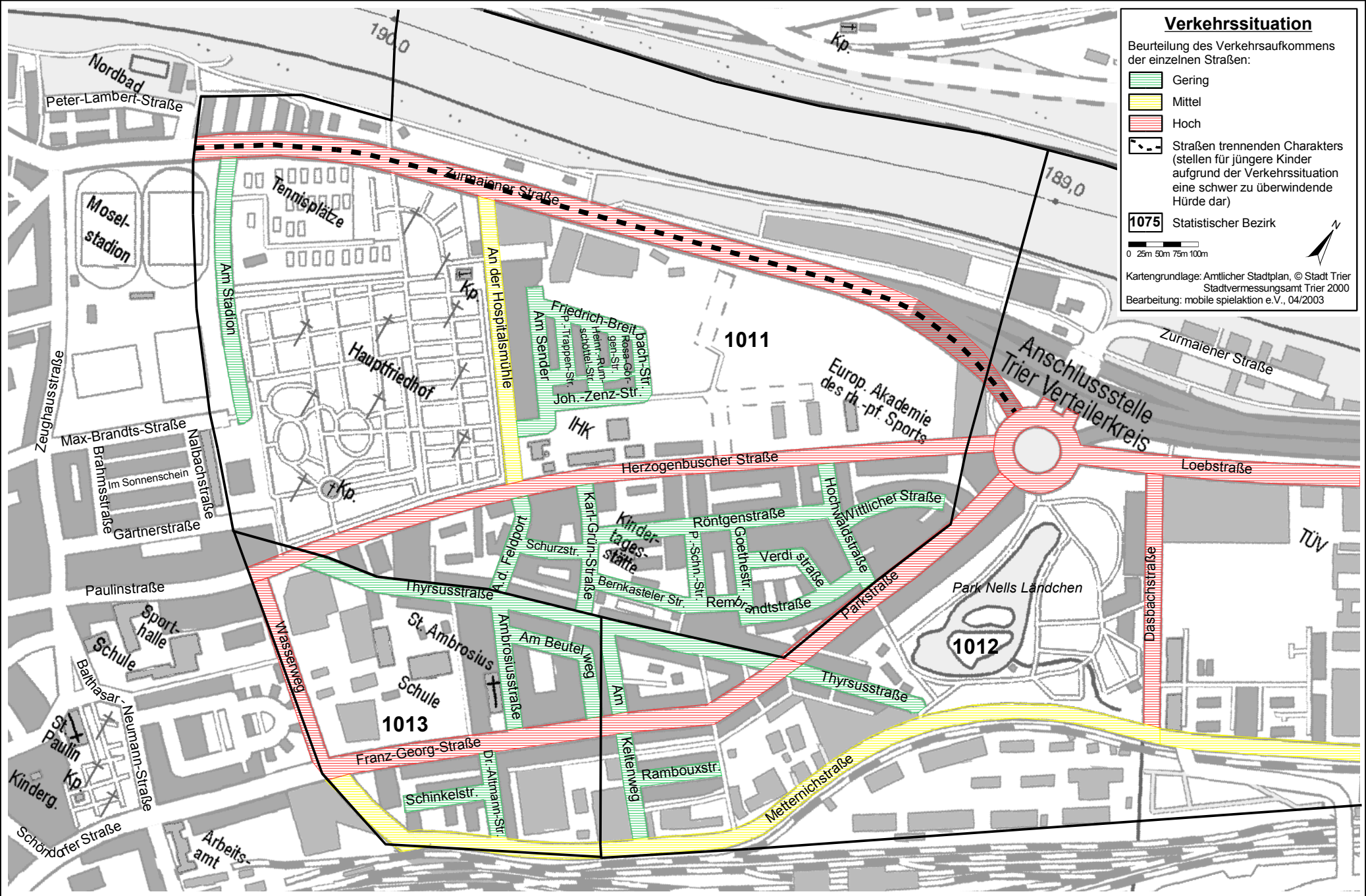
Stadt Trier Bezirk 101: Nells Ländchen – Spielräume

Raum-Nummer	Eltern-Kind-Spielräume	Abenteuerräume	Phantasieräume	Sportmöglichkeiten	Öffentliche Räume	Flächen für raumgreifende Bewegungsaktivitäten	Name / Beschreibung	Anmerkungen
1				(x)			Bolzplatz 1012.1 Nells Park	Abgebaut
2	x	x	x		x	x	KSP 1.14 Nells Ländchen	Vielfältige Ausstattung; Bachlauf
3	x		x				KSP 1.21 Max-Brandts-Straße	
4					x		Parkplatz Ecke Franz-Georg- / Thyrsusstraße	Verkehrslärm
5	(x)						KSP 1.16 Am Beutelweg	KSP wurde aufgrund der derzeitigen Baumaßnahmen abgebaut
6				x	x	x	Schulhof Ambrosius-Grundschule + Verkehrsübungsplatz	Basketballkörbe; Tore; Tischtennisplatte; Brunnen
7					x		Platz vor dem Bürgerhaus	mit Bänken und Skulptur verschönert
8	x		x				Spielplatz Bernkasteler Straße	Privatspielplatz (Heimstätten Moselland GmbH)
9	x		x		x		KSP 1.31 Verdistraße	neu gestalteter Abenteuerspielplatz
10				x		x	BMX-Bahn neben Moselstadion	Modellierte Crossbahn
11						(x)	Hof von Kindergarten Club Aktiv	Privat, nur für Kindergartenkinder
12						x	Spielstraße am Sender	
13	(x)		(x)				KSP Heinrich-Rumschöttel-Straße	wird 2003 fertiggestellt
14		x	x			x	Wiesen am Moselufer und Radweg	
15				x		x	Fläche vor Sportakademie	Basketballfeld und größere Freifläche
16	x	x	x			x	KSP 1.20 und Bolzplatz 1024.1 Balthasar-Neumann-Straße	Gehört nach Maximin – liegt im Einzugsbereich des Stadtteils
17				x		x	Moselstadion	Gehört nach Maximin – liegt im Einzugsbereich des Stadtteils
18			x	x	x	x	Innenhof Ex-Haus	Gehört nach Maximin – liegt im Einzugsbereich des Stadtteils
19	x			x		x	Spiel- und Bolzplatz Zurmainerstraße	Gehört nach Maximin – liegt im Einzugsbereich des Stadtteils

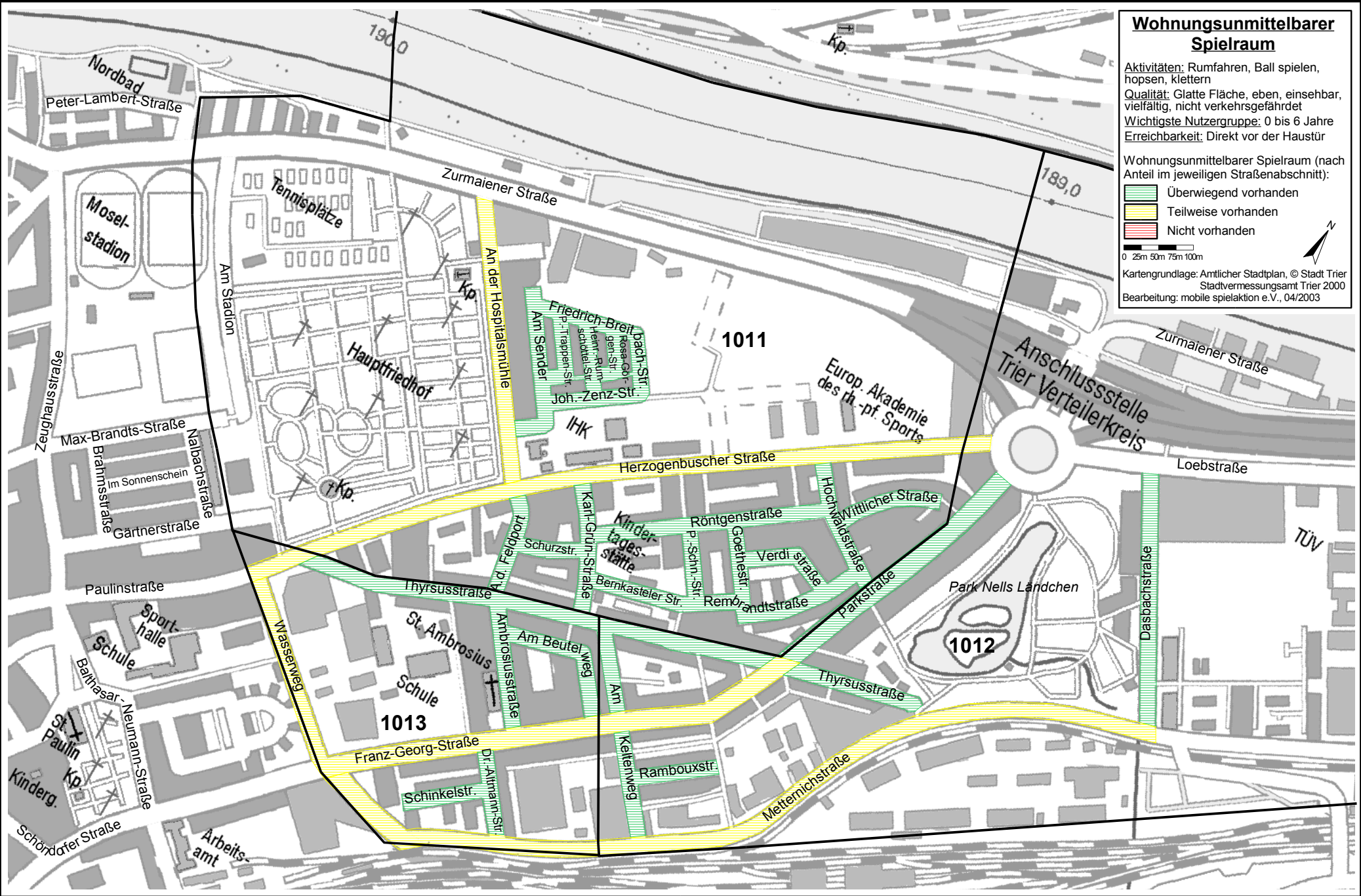
Kinderstadtplan Trier Bezirk 101: Nells Ländchen



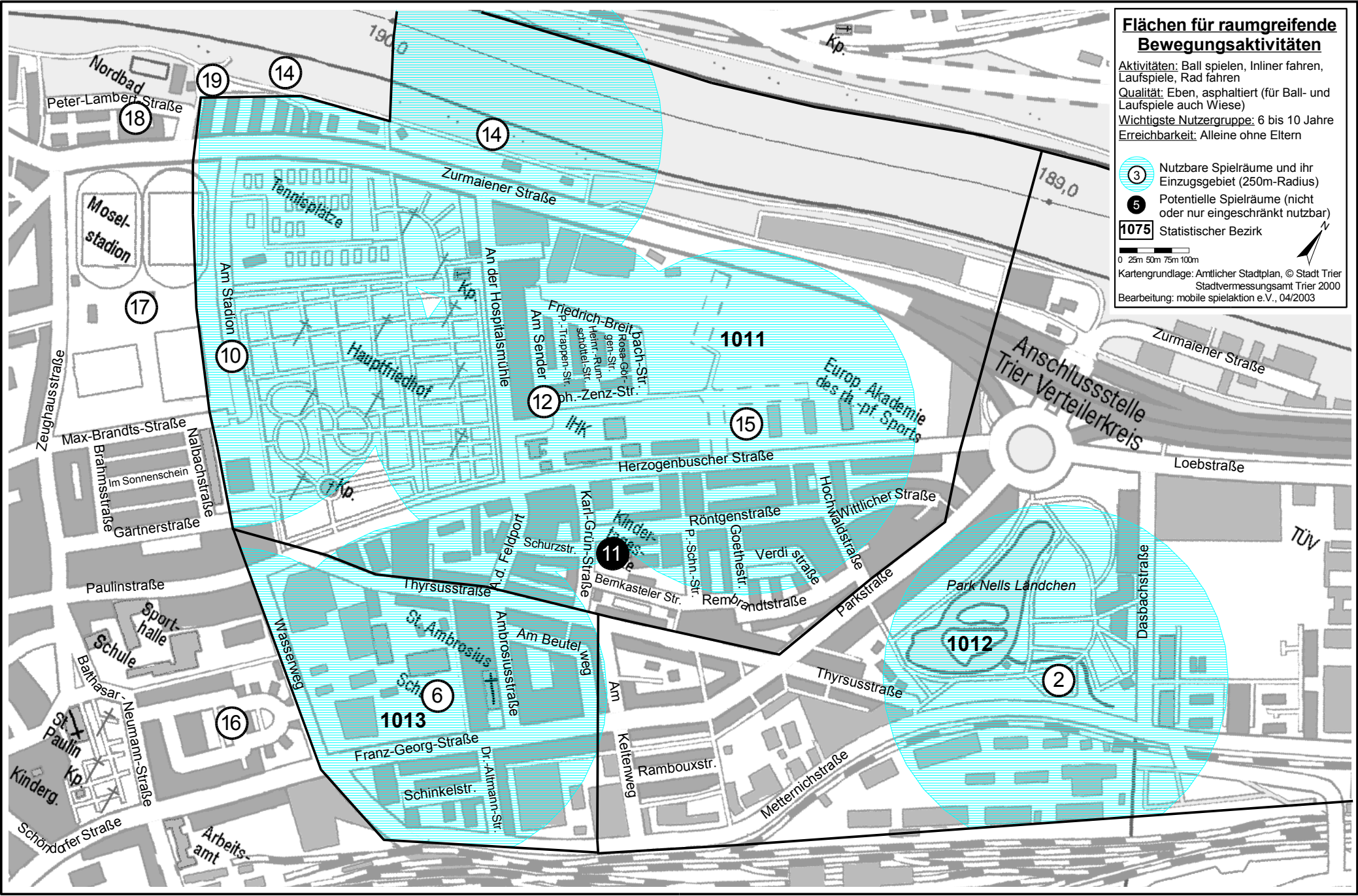
Stadt Trier Bezirk 101: Nells Ländchen



Stadt Trier Bezirk 101: Nells Ländchen



Stadt Trier Bezirk 101: Nells Ländchen



Flächen für raumgreifende Bewegungsaktivitäten

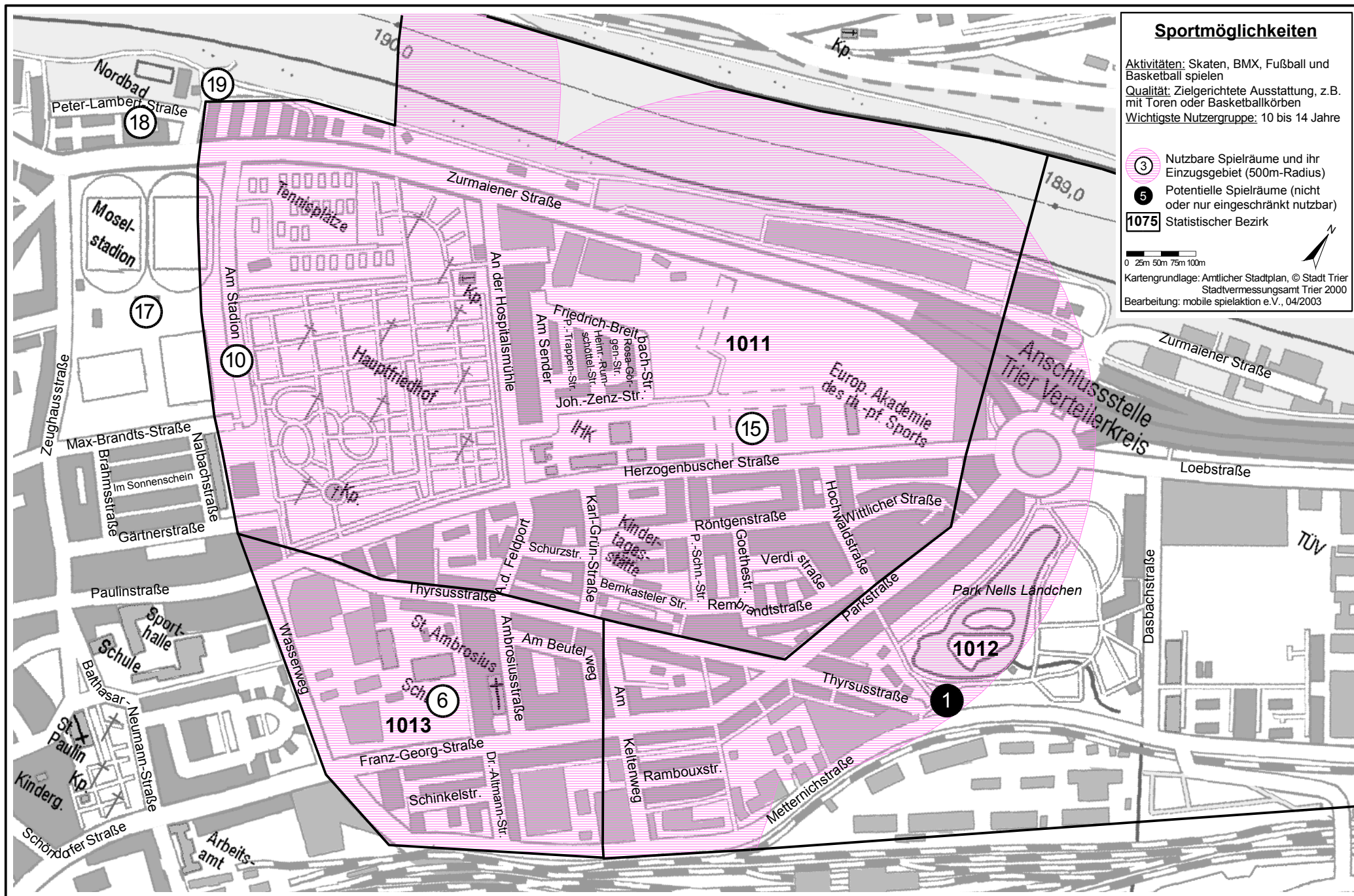
Aktivitäten: Ball spielen, Inliner fahren, Laufspiele, Rad fahren
 Qualität: Eben, asphaltiert (für Ball- und Laufspiele auch Wiese)
 Wichtigste Nutzergruppe: 6 bis 10 Jahre
 Erreichbarkeit: Alleine ohne Eltern

- 3 Nutzbare Spielräume und ihr Einzugsgebiet (250m-Radius)
- 5 Potentielle Spielräume (nicht oder nur eingeschränkt nutzbar)
- 1075 Statistischer Bezirk

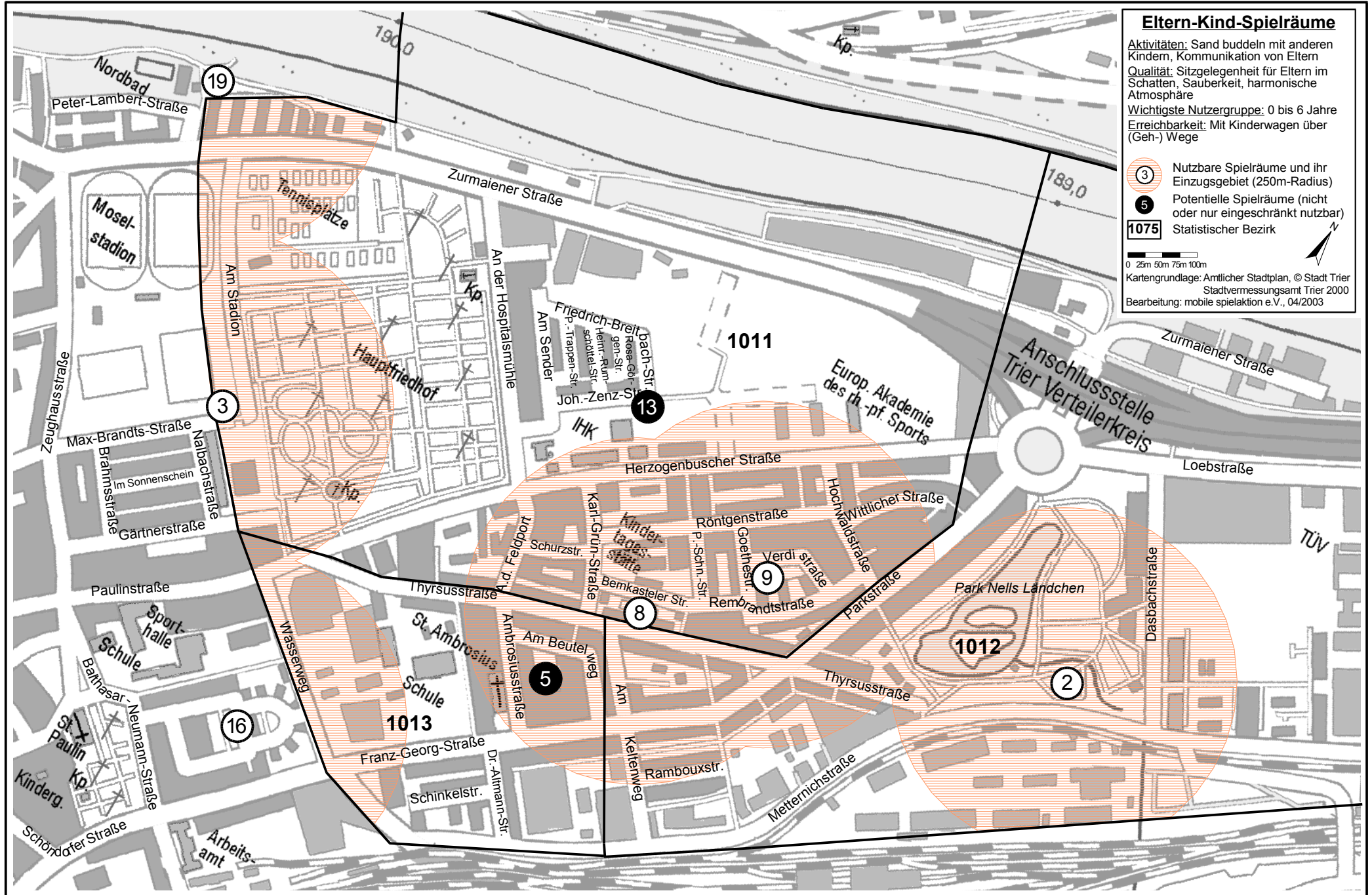
0 25m 50m 75m 100m
 Kartengrundlage: Amtlicher Stadtplan, © Stadt Trier
 Stadtvermessungsamt Trier 2000
 Bearbeitung: mobile spielaktion e.V., 04/2003



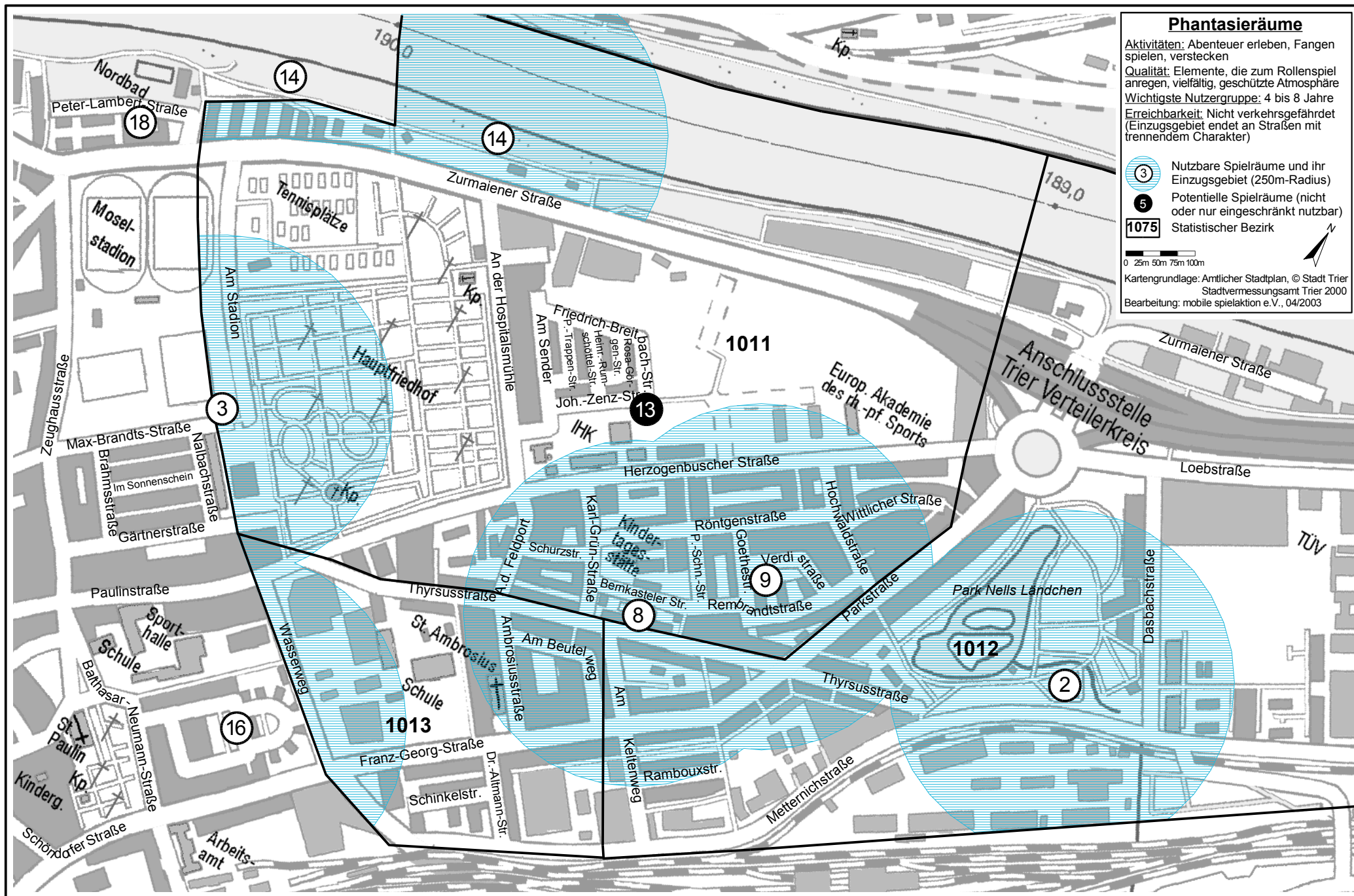
Stadt Trier Bezirk 101: Nells Ländchen



Stadt Trier Bezirk 101: Nells Ländchen



Stadt Trier Bezirk 101: Nells Ländchen



Phantasieräume

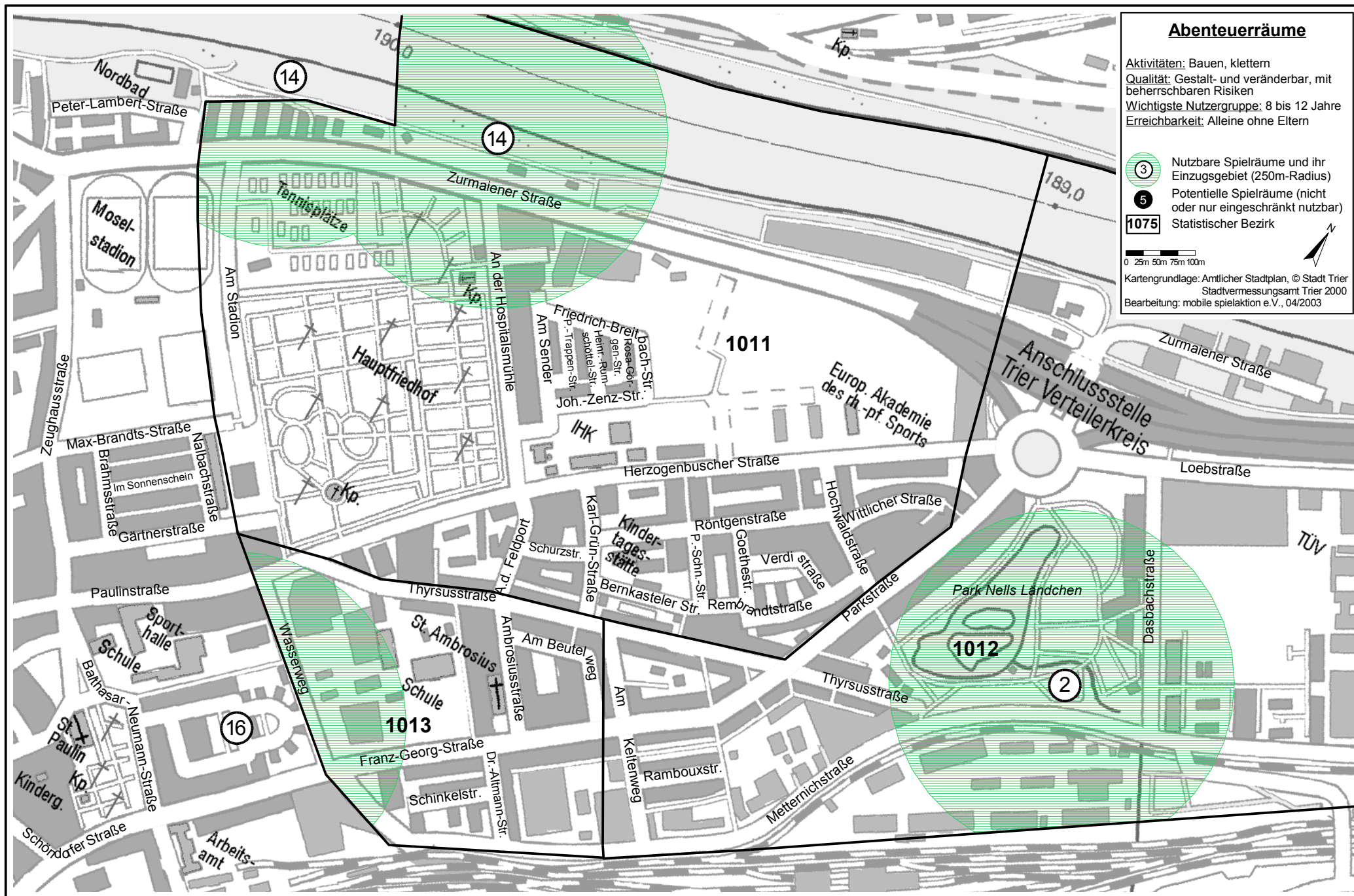
Aktivitäten: Abenteuer erleben, Fangen spielen, verstecken
Qualität: Elemente, die zum Rollenspiel anregen, vielfältig, geschützte Atmosphäre
Wichtigste Nutzergruppe: 4 bis 8 Jahre
Erreichbarkeit: Nicht verkehrsfähig (Einzugsgebiet endet an Straßen mit trennendem Charakter)

- 3 Nutzbare Spielräume und ihr Einzugsgebiet (250m-Radius)
- 5 Potentielle Spielräume (nicht oder nur eingeschränkt nutzbar)
- 1075 Statistischer Bezirk

0 25m 50m 75m 100m
 Kartengrundlage: Amtlicher Stadtplan, © Stadt Trier Stadtvermessungsamt Trier 2000
 Bearbeitung: mobile spielaktion e.V., 04/2003



Stadt Trier Bezirk 101: Nells Ländchen



Abenteuerräume

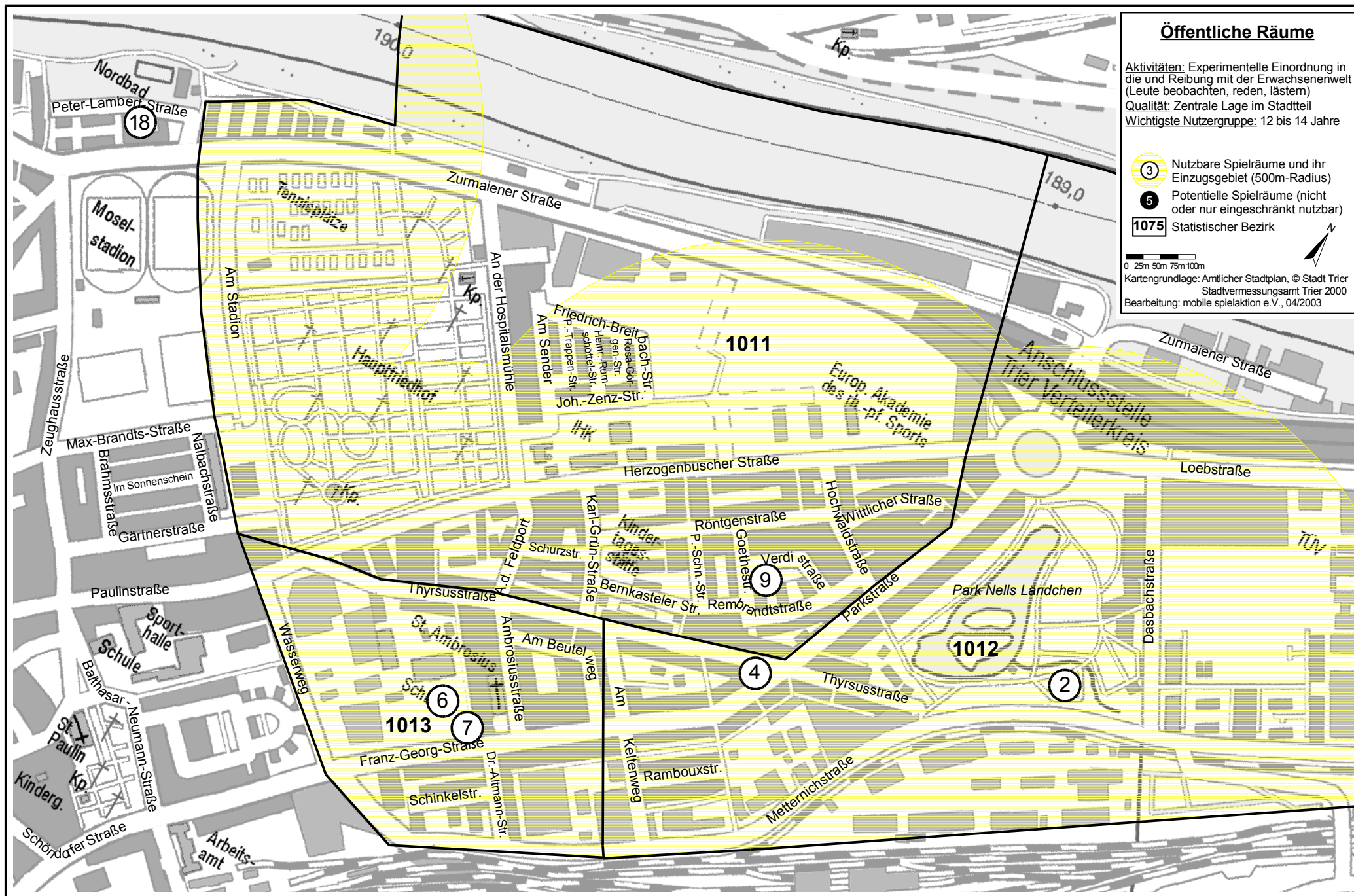
Aktivitäten: Bauen, Klettern
 Qualität: Gestalt- und veränderbar, mit beherrschbaren Risiken
 Wichtigste Nutzergruppe: 8 bis 12 Jahre
 Erreichbarkeit: Alleine ohne Eltern

③ Nutzbare Spielräume und ihr Einzugsgebiet (250m-Radius)
 ⑤ Potentielle Spielräume (nicht oder nur eingeschränkt nutzbar)
 1075 Statistischer Bezirk

0 25m 50m 75m 100m

Kartengrundlage: Amtlicher Stadtplan, © Stadt Trier
 Stadtvermessungsamt Trier 2000
 Bearbeitung: mobile spielaktion e.V., 04/2003

Stadt Trier Bezirk 101: Nells Ländchen



Öffentliche Räume

Aktivitäten: Experimentelle Einordnung in die und Reibung mit der Erwachsenenwelt (Leute beobachten, reden, lästern)
Qualität: Zentrale Lage im Stadtteil
Wichtigste Nutzergruppe: 12 bis 14 Jahre

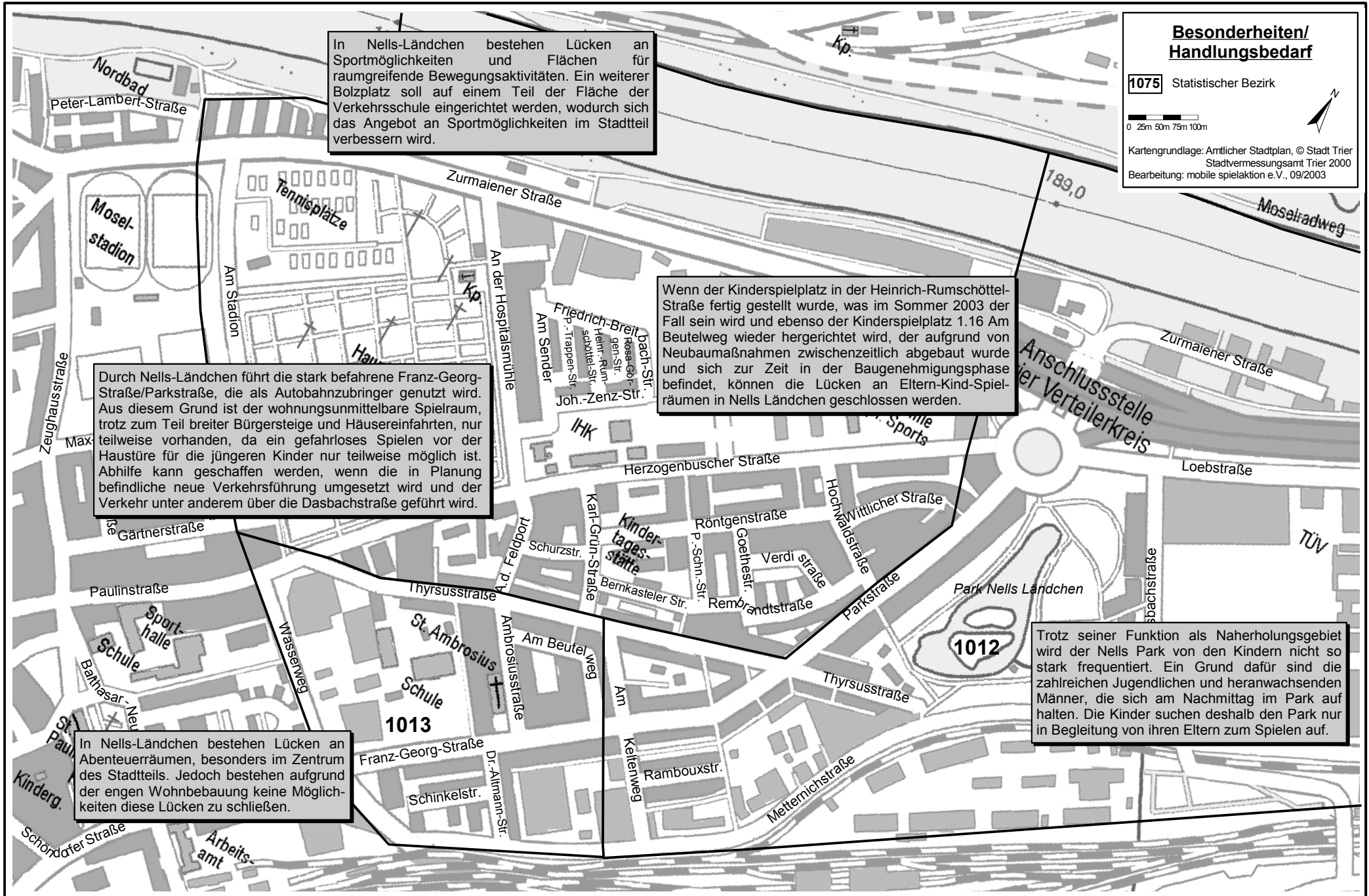
- Nutzbare Spielräume und ihr Einzugsgebiet (500m-Radius)
- Potentielle Spielräume (nicht oder nur eingeschränkt nutzbar)
- 1075** Statistischer Bezirk

0 25m 50m 75m 100m

Kartengrundlage: Amtlicher Stadtplan, © Stadt Trier
 Stadtvermessungsamt Trier 2000
 Bearbeitung: mobile spielaktion e.V., 04/2003



Stadt Trier Bezirk 101: Nells Ländchen



In Nells-Ländchen bestehen Lücken an Sportmöglichkeiten und Flächen für raumgreifende Bewegungsaktivitäten. Ein weiterer Bolzplatz soll auf einem Teil der Fläche der Verkehrsschule eingerichtet werden, wodurch sich das Angebot an Sportmöglichkeiten im Stadtteil verbessern wird.

Durch Nells-Ländchen führt die stark befahrene Franz-Georg-Straße/Parkstraße, die als Autobahnzubringer genutzt wird. Aus diesem Grund ist der wohnungsunmittelbare Spielraum, trotz zum Teil breiter Bürgersteige und Häusereinfahrten, nur teilweise vorhanden, da ein gefahrloses Spielen vor der Haustüre für die jüngeren Kinder nur teilweise möglich ist. Abhilfe kann geschaffen werden, wenn die in Planung befindliche neue Verkehrsführung umgesetzt wird und der Verkehr unter anderem über die Dasbachstraße geführt wird.


Wenn der Kinderspielplatz in der Heinrich-Rumschöttel-Straße fertig gestellt wurde, was im Sommer 2003 der Fall sein wird und ebenso der Kinderspielplatz 1.16 Am Beutelweg wieder hergerichtet wird, der aufgrund von Neubaumaßnahmen zwischenzeitlich abgebaut wurde und sich zur Zeit in der Baugenehmigungsphase befindet, können die Lücken an Eltern-Kind-Spielräumen in Nells Ländchen geschlossen werden.

In Nells-Ländchen bestehen Lücken an Abenteuerräumen, besonders im Zentrum des Stadtteils. Jedoch bestehen aufgrund der engen Wohnbebauung keine Möglichkeiten diese Lücken zu schließen.

Trotz seiner Funktion als Naherholungsgebiet wird der Nells Park von den Kindern nicht so stark frequentiert. Ein Grund dafür sind die zahlreichen Jugendlichen und heranwachsenden Männer, die sich am Nachmittag im Park aufhalten. Die Kinder suchen deshalb den Park nur in Begleitung von ihren Eltern zum Spielen auf.

Besonderheiten/ Handlungsbedarf

1075 Statistischer Bezirk



Kartengrundlage: Amtlicher Stadtplan, © Stadt Trier
 Stadtvermessungsamt Trier 2000
 Bearbeitung: mobile spielaktion e.V., 09/2003